

T.C.
KÜLTÜR VE TURİZM BAKANLIĞI
DIYARBAKIR KÜLTÜR VARLIKLARINI
KORUMA BÖLGE KURULU
KARAR

Tarihi ve No. :29.06.2022- 360
Karar Tarihi ve No. :29.06.2022 -9429
Dosya No :72.01.49

Toplantı Yeri
DIYARBAKIR



Batman İli, Beşiri İlçesi, Alaca Mahallesi, Kesiktaş Köyü sınırları içerisinde Sine(Bağıft) Mevkii'nde yer alan, herhangi bir sit alanında kalmayan, özel mülkiyete ait 102 ada 1 parsel ve 103 ada 2 nolu parselin bir kısmında kalan "Şikefta Bağift Kaya Yerleşim Alanı"nın 2863 sayılı Kanunun 6. Maddesi kapsamında değerlendirilmesi talebine ilişkin Enerji ve Tabii Kaynaklar Bakanlığı Enerji İşleri Genel Müdürlüğü'nün 15.02.2022 tarih ve 75291145 sayılı yazısı ve ekleri, ilgili kurum görüşlerinin istendiği Diyarbakır Kültür Varlıklarını Koruma Bölge Kurulu Müdürlüğü'nün 25.04.2022 tarih ve E.2438991 sayılı yazısı, İller Bankası Diyarbakır Bölge Müdürlüğü'nün 25.04.2022 tarih ve 15785 sayılı yazısı, Devlet Su İşleri Genel Müdürlüğü 10. Bölge Müdürlüğü'nün 10.05.2022 tarih ve 2282841 sayılı yazısı, Enerji ve Tabii Kaynaklar Bakanlığı Maden ve Petrol İşleri Genel Müdürlüğü'nün 16.05.2022 tarih ve 2022141327 sayılı yazısı, Diyarbakır Kültür Varlıklarını Koruma Bölge Kurulu Müdürlüğü uzmanlarının hazırladığı 12.04.2022 tarih ve E.1328225 sayılı raporu, okundu. Ekleri (Tescil Fişi, Kadastral Harita) ile konuya ilişkin bilgi belgeler incelendi. Yapılan görüşmeler sonunda;

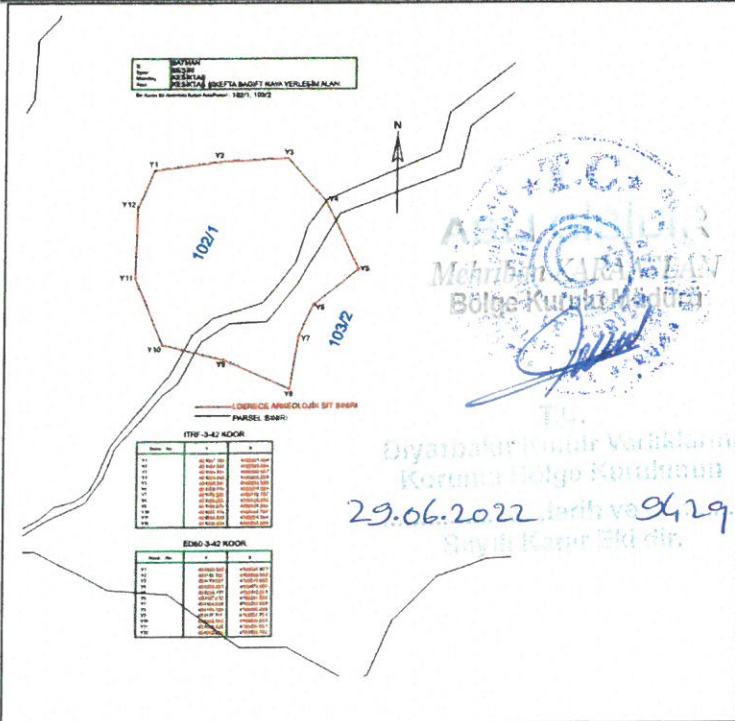
- Batman İli, Beşiri İlçesi, Alaca Mahallesi, Kesiktaş Köyü sınırları içerisinde Sine(Bağıft) Mevkii'nde yer alan, herhangi bir sit alanında kalmayan, özel mülkiyete ait 102 ada 1 parsel ve 103 ada 2 nolu parselin bir kısmında kalan "Şikefta Bağift Kaya Yerleşim Alanı" Korunması Gerekli Kültür Varlığı' özelliği gösterdiğinden, 2863 Sayılı Kanunun Tespit ve Tescil ile ilgili 7. Maddesi uyarınca sınırları ekli krokide belirlendiği şekli ile I. Derece Arkeolojik Sit Alanı olarak tesciline, hazırlanan tescil fişinin uygun olduğuna,




-Tapu Müdürlüğüne, Batman İli, Beşiri İlçesi, Alaca Mahallesi, Kesiktaş Köyü 102 ada 1 nolu parsel ile 103 ada 2 nolu parselin tapu kütüğünün beyanlar hanesine "Bir Kısmı I. Derece Arkeolojik Sit Alanıdır" şerhinin, ifade edildiği şekilde konulmasına ve bu işleme ait bilgi-belgelerin Koruma Bölge Kurulu Müdürlüğüne iletilmesine,

-“Şikefta Bağift Kaya Yerleşim Alanı”nın bulunduğu alanın koruma esasları ve kullanma şartlarının, 2863 sayılı Kanunun 17. Maddesi gereğince Kültür ve Tabiiat Varlıklarını Koruma Yüksek Kurulu'nun Arkeolojik Sitler koruma ve kullanma koşulları başlıklı 05.11.1999 gün ve 658 sayılı ilke kararının I. Maddesinde belirtilen hususlar çerçevesinde belirlenmesine,

-Kaçak kazıların önlenmesini sağlayıcı tedbirlerin ilgili birimlerce alınmasına, karar verildi.

AVRUPA KONSEYİ	DOĞAL VE KÜLTÜREL VARLIKLARI KORUMA ENVANTERİ	D.K.V.K.E.	S i T	ENVANTER NO
T Ü R K İ Y E	KÜLTÜR VARLIKLARI VE MÜZELER GENEL MÜDÜRLÜĞÜ			HARİTA NO
İli	Batman	İLÇESİ;	Beşiri	MAH – KÖY: Alaca /Kesiktaş
PAFTA :	ADA	PARSEL		
ADI :	ŞİKEFTA BAĞIFT KAYA YERLEŞİM ALANI			
<p>GENEL TANIM: Kesiktaş Şikefta Bağift Kaya yerleşim alanı; Batman İli, Beşiri İlçesinin yaklaşık 20 km Güneydoğusunda Alaca Mahallesi Kesiktaş köyü sınırları içerisinde kalmaktadır. Kaya yerleşim alanı kesiktaş köyünün yaklaşık 250 m doğusunda kayalık vadi içerisinde Şikefte Hisare kaya yerleşim alanının batısında ve kuzey –güney doğrultuda uzanmaktadır. Bahse konu alan kesiktaş köyünün yamacında yer almaktadır. Vadi içerisinde yer alan kaya yerleşim alanları vadinin doğusunda ve batısında yer almakta olup kaya yerleşim alanı batı kısmında yoğunluk göstermektedir. Bu kısımda yer alan kaya yerleşim alanı daha geniş mekanlardan oluşmaktadır. Giriş kısımları ölçüleri değişmekle beraber yaklaşık 1.8x1.3 m ebatlarında ana mekanlar ise 10x9 m ebatları ve farklı ebatlardan oluşmaktadır. Ana mekanların giriş kısmının sağında oluşturulan sütünlü ve zeminden yüksekteki alanlar genellikle yaşam alanları olarak kullanılmış solundaki geniş alanlar ise hayvanlara ayrılmıştır. Hayvanların yemlikleri de ana kayaya oyulmuştur. Mekanların içerisinde de ana kayaya oyulmuş çok sayıda irili ufaklı nişler bulunmakta ve bazı kısımlarda ise aydınlatma delikleri mevcuttur. Bazı kaya yerleşim alanında ise aynı mekanda birden çok yerleşim alanı mevcut olup diğer yerleşim alanlarına geçişler mevcuttur. Doğu kısmında yer alan yerleşim alanları batı kısmına göre daha azdır. Bu kısımdaki yerleşim alanları batı kısmındaki yerleşim alanlarıyla benzerlik göstermektedir. Mekanların içerisinde tahribatlar söz konusu ve hayvan pislikleri görülmektedir. Bazı kaya yerleşim alanları ise dolgu toprak altında kalmıştır. Alanın genelinde çok sayıda seramik buluntalara da rastlanılmıştır. Seramik buluntular form vermese çoğunlukla ortaçağ ve az sayıda yakınçağ dönemi seramikleri olduğu anlaşılmıştır.</p>				
ŞİMDİKİ TEHLİKELER:	Mera olarak kullanılmaktadır.			
ŞİMDİKİ DURUM :	Alanda tahribatlar gözlemlenmiştir.			
SIT POTANSİYELİ :	I.Derece Arkeolojik Sit Alanı.			
ŞİMDİKİ KORUMA :	Herhangi bir koruma önlemi bulunmamaktadır.			
ÖNERİLEN KORUMA :	Uyari levhalarının konulması ve alanın etrafının tel çitlerle çevrilmesi			
YAYIN DİZİSİ ;				
GÖZLEMLER :				
	KORUMA DERECESİ		I.Derece	
	HAZIRLAYANLAR		12.04.2022	
	Ali EREK(Arkeolog)			
	Şeref YUMRUK (Arkeolog)			
	Kontrol Eden:			
	Mehriban KARAASLAN (Bölge Kurulu Müdürü)			
	KORUMA KURULU KARARLARI			
	KORUMA KURULU ONAYI			

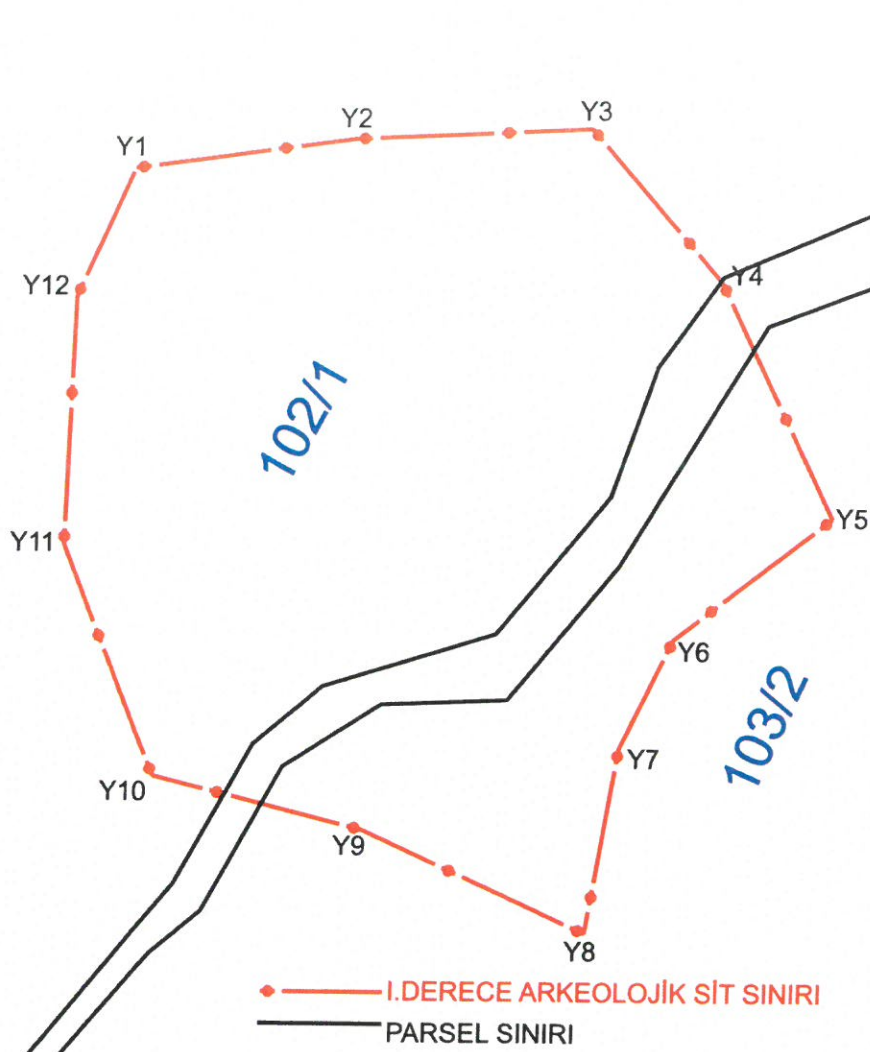




İli BATMAN
İlçesi BEŞİRİ
Mah/Köy KESİKTAŞ
Alan KESİKTAŞ ŞİKEFTA BAGIFT KAYA YERLEŞİM ALANI

Bir Kısmı Sit Alanında Kalan Ada/Parsel : 102/1, 103/2



ITRF-3-42 KOOR.

Nokta No	Y	X
Y1	451047.185	4183321.494
Y2	451104.344	4183329.484
Y3	451165.191	4183332.557
Y4	451200.225	4183293.222
Y5	451230.341	4183232.374
Y6	451189.776	4183201.029
Y7	451176.255	4183172.757
Y8	451168.265	4183124.816
Y9	451109.876	4183151.245
Y10	451055.175	4183164.767
Y11	451030.590	4183224.384
Y12	451032.434	4183288.305

ED50-3-42 KOOR.

Nokta No	Y	X
Y1	451055.020	4183501.971
Y2	451112.180	4183509.962
Y3	451173.027	4183513.035
Y4	451208.061	4183473.699
Y5	451238.177	4183412.851
Y6	451197.612	4183381.506
Y7	451184.090	4183353.233
Y8	451176.100	4183305.293
Y9	451117.711	4183331.721
Y10	451063.010	4183345.243
Y11	451038.425	4183404.861
Y12	451040.259	4183468.782



29.06.2022 tarih ve 9429 Sayılı Karar ile

Mehmet ÖZKAYA
Harita Mühendisi