

T.C.
KÜLTÜR VE TURİZM BAKANLIĞI
DIYARBAKIR KÜLTÜR VARLIKLARINI
KORUMA BÖLGE KURULU
KARAR

Tarihi ve No. :29.06.2022- 360
Karar Tarihi ve No. :29.06.2022 -9430
Dosya No :72.01.48

Toplantı Yeri
DIYARBAKIR

Batman İli, Beşiri İlçesi, Alaca Mahallesi, Kesiktaş Köyü sınırları içerisinde Sine(Bağıft) Mevkii'nde yer alan, herhangi bir sit alanında kalmayan, özel mülkiyete 103 ada 2 nolu parselin bir kısmında kalan "Şikefta Hisare Kaya Yerleşim Alanı"nın 2863 sayılı Kanununun 6. Maddesi kapsamında değerlendirilmesi talebine ilişkin Enerji ve Tabii Kaynaklar Bakanlığı Enerji İşleri Genel Müdürlüğü'nün 15.02.2022 tarih ve 75291145 sayılı yazısı ve ekleri, ilgili kurum görüşlerinin istendiği Diyarbakır Kültür Varlıklarını Koruma Bölge Kurulu Müdürlüğü'nün 25.04.2022 tarih ve E.2438971 sayılı yazısı, İller Bankası Diyarbakır Bölge Müdürlüğü'nün 25.04.2022 tarih ve 15850 sayılı yazısı, Devlet Su İşleri Genel Müdürlüğü 10. Bölge Müdürlüğü'nün 10.05.2022 tarih ve 2282841 sayılı yazısı, Diyarbakır Kültür Varlıklarını Koruma Bölge Kurulu Müdürlüğü uzmanlarının hazırladığı 12.04.2022 tarih ve E.1328225 sayılı raporu, okundu. Ekleri (Tescil Fişi, Kadastral Harita) ile konuya ilişkin bilgi belgeler incelendi. Yapılan görüşmeler sonunda;


- Batman İli, Beşiri İlçesi, Alaca Mahallesi, Kesiktaş Köyü sınırları içerisinde Sine(Bağıft) Mevkii'nde yer alan, herhangi bir sit alanında kalmayan, özel mülkiyete ait 103 ada 2 nolu parselin bir kısmında kalan "Şikefta Hisare Kaya Yerleşim Alanı" Korunması Gerekli Kültür Varlığı' özelliği gösterdiğinden, 2863 Sayılı Kanunun Tespit ve Tescil ile ilgili 7. Maddesi uyarınca sınırları ekli krokide belirlendiği şekli ile I. Derece Arkeolojik Sit Alanı olarak tesciline, hazırlanan tescil fişinin uygun olduğuna,

-Tapu Müdürlüğüne, Batman İli, Beşiri İlçesi, Alaca Mahallesi, Kesiktaş Köyü 103 ada 2 nolu parselin tapu kütüğünün beyanlar hanesine "Bir Kısmı I. Derece Arkeolojik Sit Alanıdır" şerhinin, ifade edildiği şekilde konulmasına ve bu işleme ait bilgi-belgelerin Koruma Bölge Kurulu Müdürlüğüne iletilmesine,

-“Şikefta Hisare Kaya Yerleşim Alanı”nın bulunduğu alanın koruma esasları ve kullanma şartlarının, 2863 sayılı Kanununun 17. Maddesi gereğince Kültür ve Tabiat Varlıklarını Koruma Yüksek Kurulu'nun Arkeolojik sitler koruma ve kullanma koşulları başlıklı 05.11.1999 gün ve 658 sayılı ilke kararının I. Maddesinde belirtilen hususlar çerçevesinde belirlenmesine,


-Kaçak kazıların önlenmesini sağlayıcı tedbirlerin ilgili birimlerce alınmasına, karar verildi.

AVRUPA KONSEYİ		DOĞAL VE KÜLTÜREL VARLIKLARI KORUMA ENVANTERİ		D.K.V.K.E.		S İ T		ENVANTER NO																	
T Ü R K İ Y E		KÜLTÜR VARLIKLARI VE MÜZELER GENEL MÜDÜRLÜĞÜ		S İ T		S İ T		HARİTA NO																	
İLİ	Batman	İLÇESİ;	Beşiri	MAH - KÖY: Alaca / Kesiktaş		PAFTA :	ADA 103	PARSEL 2																	
ADI:	ŞİKEFTA HİSARE KAYA YERLEŞİM ALANI																								
<p>GENEL TANIM: Şikefta Hisare Kaya Yerleşim Alanı; Batman İli, Beşiri İlçesinin yaklaşık 20 km Güneydoğusunda Alaca Mahallesi Kesiktaş Köyü 103 ada 2 nolu parcel sınırları içerisinde kalmaktadır. Kaya yerleşim alanı kesiktaş köyünün yaklaşık 500 m doğusunda kayalık vadi içerisinde kuzey -güney doğrultuda uzanmaktadır. Doğu ve Batı kısmında ana kayaya oyulmuş yerleşim alanları mevcuttur. Batı kısmında yerleşim alanı daha yoğunluk göstermektedir. Batı kısmındaki yerleşim alanları yaklaşık 3x4 m ebatlarında ve farklılıklar göstermektedir. Bazı yerleşim alanları ana kayanın yaklaşık 3-4 m yüksekliğinde kalmaktadır. Alana ulaşmak için kayalıklara ayaklarını bırakıp yukarı çıkmak için oyuklar oluşturulmuştur. Bazı kaya yerleşim alanlarında sekiler mevcut ve duvarlarında ise nişler tespit edilmiştir. Ayrıca Doğu kısmında kilise olarak kullanıldığı düşünüldüğü bir alan mevcuttur. Bu alanda da birden çok yerleşim alanı da mevcuttur. Ancak buradaki mekanların batı kısmındaki mekanlardan daha geniş olduğu görülmüştür. Doğu kısmında yer alan mekanların içerisinde ve çevresinde birden çok kaçak kazı tespit edilmiştir. Kaçak kazılar alanın diğer kısımlarında da görülmüştür. Kayalık alanlarında yoğun olarak kaçak kazı amacıyla karot izleri mevcuttur.</p> <p>Kiise olduğunu düşündüğümüz mekan ise yerden yüksek olup ana kayaya ayaklarını bırakıp yukarı çıkmak için oyuklar oluşturulmuştur. Yukarı çıkıldıktan sonra tek kişinin geçebildiği merdiven basamakları oluşturulmuş ve bu basamaklar yardımıyla ana mekana gidilmektedir. Ana mekana girilmeden yaklaşık 7 -8 m bir tünel ve aydınlatma delikleri mevcuttur. Apsis olduğunu düşündüğümüz alana varmadan yaklaşık 3x3 m ebatlarında 2 m yüksekliğinde ve duvarlarında nişleri olan bir mekan mevcuttur. Bu mekanın çaprazında geniş bir sarnıç mevcuttur. Ana kayanın üzerine aşağı doğru akan suyu, su oyukları oluşturularak sarnıca girmesini sağlamışlar. Sarnıç dolduktan sonra taşan suyu ise sarnıcın üst kısmında suyun akabilmesini ve başka sarnıçlara geçebilmesi için su oyukları açılmıştır. Apsisi olarak düşündüğümüz alana gelindiğinde ise zeminden yüksek bir alan ve birden çok nişlere rastlanmıştır. Bu kısımda da tahribatlar söz konusudur. Kaçak kazılar ve duvarlara yazılan yazılar göze çarpmaktadır. Apsis kısmı vadiye hakim bir noktada yapılmıştır ve vadi görülmektedir. Ayrıca alanın doğu kısmında birden çok sarnıca rastlanmış olup sarnıçların bir çoğu dolgu toprakla kapanmıştır. Bazıları ise tahrip edilmiştir. Bazı yerleşim alanları ise dolgu toprak altında kalmıştır. Alanın genelinde az sayıda seramik buluntulara da rastlanmıştır. Seramik buluntular form vermese çoğunlukla roma, ortaçağ ve yakınçağ dönemi seramikleri olduğu anlaşılmıştır.</p>																									
ŞİMDİKİ TEHLİKELER:		Mera olarak kullanılmaktadır.																							
ŞİMDİKİ DURUM :		Alanda tahribatlar ve kaçak kazılar gözlemlenmiştir.																							
SİT POTANSİYELİ :		I.Derece Arkeolojik Sit Alanı.																							
ŞİMDİKİ KORUMA :		Herhangi bir koruma önlemi bulunmamaktadır.																							
ÖNERİLEN KORUMA :		Uyarı levhalarının konulması ve alanın etrafının tel çitlerle çevrilmesi																							
YAYIN DİZİSİ ;		<table border="1"> <tr> <td>KORUMA DERECE</td> <td>I.Derece</td> </tr> <tr> <td>HAZIRLAYANLAR</td> <td>12.04.2022</td> </tr> <tr> <td colspan="2">Ali EREK (Arkeolog) <i>Ali Erek</i></td> </tr> <tr> <td colspan="2">Şeref YUMRUK (Arkeolog) <i>Şeref Yumruk</i></td> </tr> <tr> <td colspan="2">Kontrol Eden:</td> </tr> <tr> <td colspan="2">Mehriban KARASLAN (Bölge Kurulu Müdürü)</td> </tr> <tr> <td colspan="2">KORUMA KURULU KARARLARI</td> </tr> <tr> <td colspan="2">KORUMA KURULU ONAYI</td> </tr> </table>								KORUMA DERECE	I.Derece	HAZIRLAYANLAR	12.04.2022	Ali EREK (Arkeolog) <i>Ali Erek</i>		Şeref YUMRUK (Arkeolog) <i>Şeref Yumruk</i>		Kontrol Eden:		Mehriban KARASLAN (Bölge Kurulu Müdürü)		KORUMA KURULU KARARLARI		KORUMA KURULU ONAYI	
KORUMA DERECE	I.Derece																								
HAZIRLAYANLAR	12.04.2022																								
Ali EREK (Arkeolog) <i>Ali Erek</i>																									
Şeref YUMRUK (Arkeolog) <i>Şeref Yumruk</i>																									
Kontrol Eden:																									
Mehriban KARASLAN (Bölge Kurulu Müdürü)																									
KORUMA KURULU KARARLARI																									
KORUMA KURULU ONAYI																									
GÖZLEMLER :																									



1032
Diyarbakır Kültür Varlıklarını
Koruma Bölge Kurulunun
29.06.2022 tarih ve 9430
Sayılı Kararıyla

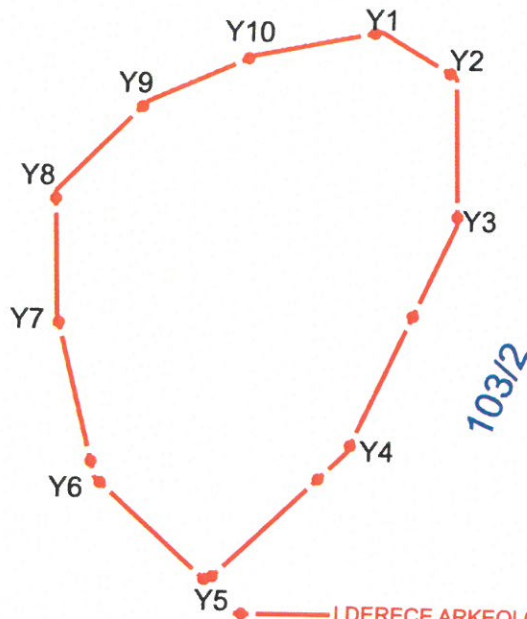
Handwritten signature and date: 29.06.2022



İli
İlçesi
Mah/Köy
Alan

BATMAN
BEŞİRİ
KESİKTAŞ
KESİKTAŞ ŞİKEFTA HİSARE KAYA YERLEŞİM ALANI

Bir Kısmı Sit Alanında Kalan Ada/Parsel : 103/2



ITRF-3-42 KOOR.

Nokta No	Y	X
Y1	451592.656	4183408.962
Y2	451611.363	4183398.282
Y3	451612.825	4183362.222
Y4	451587.486	4183305.694
Y5	451553.862	4183273.532
Y6	451525.381	4183298.507
Y7	451514.823	4183338.236
Y8	451513.469	4183368.692
Y9	451535.466	4183391.027
Y10	451561.523	4183402.871

ED50-3-42 KOOR.

Nokta No	Y	X
Y1	451600.494	4183589.440
Y2	451619.201	4183578.760
Y3	451620.663	4183542.699
Y4	451595.323	4183486.172
Y5	451561.699	4183454.009
Y6	451533.219	4183478.984
Y7	451522.660	4183518.713
Y8	451521.307	4183549.169
Y9	451543.303	4183571.504
Y10	451569.361	4183583.349

29.06.2022 9430

Mehmet ÖZKAYA
Harita Mühendisi



Handwritten signatures and notes at the bottom of the page.