

**T.C.**  
**KÜLTÜR VE TURİZM BAKANLIĞI**  
**DIYARBAKIR KÜLTÜR VARLIKLARINI**  
**KORUMA BÖLGE KURULU**  
**KARAR**

**Tarihi ve No.** :29.06.2022- 360  
**Karar Tarihi ve No.** :29.06.2022 -9432  
**Dosya No** :72.03.135

**Toplantı Yeri**  
**DIYARBAKIR**

Batman İli, Hasankeyf İlçesi, Yolüstü Köyü sınırları içerisinde Reze Kelehe Mevkii'nde yer alan, herhangi bir sit alanında kalmayan, özel mülkiyete ait 129 ada 1 ve 3 nolu parsellerin tamamında ve 129 ada 2,4 ve 5 nolu parsel ile 117 ada 1 nolu parselin ise bir kısmında kalan "Yolüstü Kedıla Kaya Mezarları ve Yama Yerleşim Alanı" 2863 sayılı Kanununun 6. Maddesi kapsamında değerlendirilmesi talebine ilişkin Enerji ve Tabii Kaynaklar Bakanlığı Enerji İşleri Genel Müdürlüğü'nün 15.02.2022 tarih ve 75291145 sayılı yazısı ve ekleri, ilgili kurum görüşlerinin istendiği Diyarbakır Kültür Varlıklarını Koruma Bölge Kurulu Müdürlüğü'nün 25.04.2022 tarih ve E.2438998 sayılı yazısı, İller Bankası Diyarbakır Bölge Müdürlüğü'nün 25.04.2022 tarih ve 15849 sayılı yazısı, Devlet Su İşleri Genel Müdürlüğü 10. Bölge Müdürlüğü'nün 10.05.2022 tarih ve 2282841 sayılı yazısı , Diyarbakır Kültür Varlıklarını Koruma Bölge Kurulu Müdürlüğü uzmanlarının hazırladığı 12.04.2022 tarih ve E.1328225 sayılı raporu, okundu. Ekleri (Tescil Fişi, Kadastral Harita) ile konuya ilişkin bilgi belgeler incelendi. Yapılan görüşmeler sonunda;


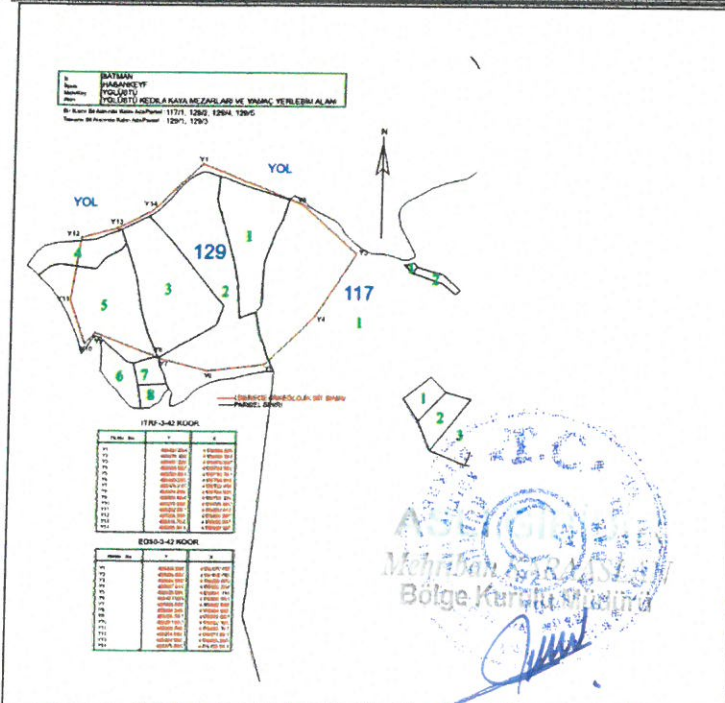
- Batman İli, Hasankeyf İlçesi, Yolüstü Köyü sınırları içerisinde Reze Kelehe Mevkii'nde yer alan, herhangi bir sit alanında kalmayan, özel mülkiyete ait 129 ada 1 ve 3 nolu parsellerin tamamında ve 129 ada 2,4 ve 5 nolu parsel ile 117 ada 1 nolu parselin ise bir kısmında kalan "Yolüstü Kedıla Kaya Mezarları ve Yamaç Yerleşim Alanı" Korunması Gerekli Kültür Varlığı' özelliği gösterdiğinden, 2863 sayılı kanunun Tespit ve Tescil ile ilgili 7. Maddesi uyarınca sınırları ekli krokide belirlendiği şekli ile I. Derece Arkeolojik Sit olarak tesciline, hazırlanan tescil fişinin uygun olduğuna,

-Tapu Müdürlüğüne, Batman İli, Hasankeyf İlçesi, Yolüstü Köyü 129 ada 1 ve 3 nolu parsellerin tamamına " Tamamı I. Derece Arkeolojik Sit Alanıdır" ve 129 ada 2,4 ve 5 nolu parsel ile 117 ada 1 nolu parselin ise tapu kütüğünün beyanlar hanesine "Bir Kısmı I. Derece Arkeolojik Sit Alanıdır" şerhinin, ifade edildiği şekilde konulmasına ve bu işleme ait bilgi-belgelerin Koruma Bölge Kurulu Müdürlüğüne iletilmesine,

-“Yolüstü Kedıla Kaya Mezarları ve Yamaç Yerleşim Alanı” nın bulunduğu alanın koruma esasları ve kullanma şartlarının, 2863 sayılı Kanununun 17. Maddesi gereğince Kültür ve Tabiat Varlıklarını Koruma Yüksek Kurulu'nun Arkeolojik sitler koruma ve kullanma koşulları başlıklı 05.11.1999 gün ve 658 sayılı ilke kararının I. Maddesinde belirtilen hususlar çerçevesinde belirlenmesine,


-Kaçak kazıların önlenmesini sağlayıcı tedbirlerin ilgili birimlerce alınmasına, karar verildi.

AVRUPA KONSEYİ	DOĞAL VE KÜLTÜREL VARLIKLARI KORUMA ENVANTERİ	D.K.V.K.E.	S İ T	ENVANTER NO
T Ü R K İ Y E	KÜLTÜR VARLIKLARI VE MÜZELER GENEL MÜDÜRLÜĞÜ			HARİTA NO
İli	Batman	İlçesi: Hasankeyf	MAHAL KÖY: Yolüstü	PAFTA : ADA PARSEL
ADI :	YOLÜSTÜ KEDİLA KAYA MEZARLARI VE YAMAÇ YERLEŞİM ALANI			
<p><b>GENEL TANIM:</b> Yolüstü Kedila Kaya Mezarları ve Yamaç Yerleşim Alanı; Batman İli, Hasankeyf İlçesi Yolüstü Köyü içerisinde yer almaktadır. Alan köye giden yolun güneyinde kalmakta olup genel olarak tepelik ve kayalık alandan oluşmaktadır. Kaya Mezarları alanının doğusunda, yerleşim alanları ise alanın batısında kalmaktadır. Alanın farklı yerlerinde birden çok kaya mezarına rastlanılmış olup bu kaya mezarları yoldan geçerken görülmektedir. Kaya mezarları genel olarak üç klineli, içlerinde iki klineli ve tek klineli mezar odaları da görülmüştür. Klinelerin bir çoğu tahrip edilse de iyi durumda olan klineler de mevcuttur. Alanda bazı kaya mezarların ise dolgu toprakla kapandığı da görülmüştür. Kaya mezarların hemen batısında yerleşim alanı mevcuttur. Yerleşim alanının olduğu kısım genel olarak ağaçlık alan içerisinde kalmaktadır. Alana geniş olarak ve dağınık halde yayılan moloz taşlar muhtemelen temel yapı kalıntılarına ait olduğu düşünülür. Bazı kısımlarda da sıralı düzgün duvar kalıntılarına rastlanılmıştır. Kesitler de hem yapı duvarları hem de seramik buluntular net olarak görülmektedir. Alan içerisinde herhangi bir yapı olmamakla beraber yola yakın kısımda derme çatma brandayla örülü ahır yer almaktadır. Yerleşim yerinin güneyinde ve tepe yamaç kısmında ışıklar yer almaktadır. Işık alanına çıkmak için ana kayaya oyulmuş merdiven basamakları yer almaktadır. Işık alanı yaklaşık 5x5 ebatlarında ve bu ışık içerisinde akıtılan sıvı aşağıya doğru akmakta ve sarnıca doğru gitmektedir. Bu kısımda birden çok sarnıca rastlanılmıştır. Sarnıçların bir çoğunun içerisi dolgu toprakla dolmuştur. Bir kaçında ise içerisinden bodur ağaçlar yeşermiştir. Ayrıca alanın en tepe noktası kayalık alandan oluşmakta ve bu kısımda da kaya mezarı ve büyük bir sarnıca rastlanılmıştır. Sarnıca su azalınca basamak yardımıyla içerisine girilmekte ve suyun çok olduğu zamanlarda ise üzerinde açılan oyukla su çekildiği düşünülmektedir. Ya da sarnıç olarak düşündüğümüz bu mekanın başka amaçlar için kullanılıp kullanılmadığı bilinmemektedir. Alanın genelinde ve yoğunlukla yerleşimin alanında yoğun olarak seramik buluntulara rastlanılmıştır. Seramik buluntuların bir çoğu form vermese de çoğunlukla tunç çağı, demir çağı ve roma dönemi seramikleri olduğu anlaşılmıştır.</p>				
<b>ŞİMDİKİ TEHLİKELER:</b>	Mera ve tarım alanı olarak kullanılmaktadır.			
<b>ŞİMDİKİ DURUM :</b>	Alanda tahribatlar gözlemlenmiştir.			
<b>SİT POTANSİYELİ :</b>	I.Derece Arkeolojik Sit Alanı.			
<b>ŞİMDİKİ KORUMA :</b>	Herhangi bir koruma önlemi bulunmamaktadır.			
<b>ÖNERİLEN KORUMA :</b>	Uyarı levhalarının konulması ve alanın etrafının tel çitlerle çevrilmesi			
<b>YAYIN DİZİSİ ;</b>				
<b>GÖZLEMLER :</b>				
	<b>KORUMA DERECESİ</b>		<b>I.Derece</b>	
	<b>HAZIRLAYANLAR</b>		<b>12.04.2022</b>	
	Ali EREK (Arkeolog)		Şeref YUMRUK (Arkeolog)	
	<b>Kontrol Eden:</b>		<b>Mehriban KARASLAN (Bölge Kurulu Müdürü)</b>	
	<b>KORUMA KURULU KARARLARI</b>		<b>KORUMA KURULU ONAYI</b>	



Handwritten signatures and stamps at the bottom of the page, including the name 'Mehriban KARASLAN' and the date '29.06.2022'.



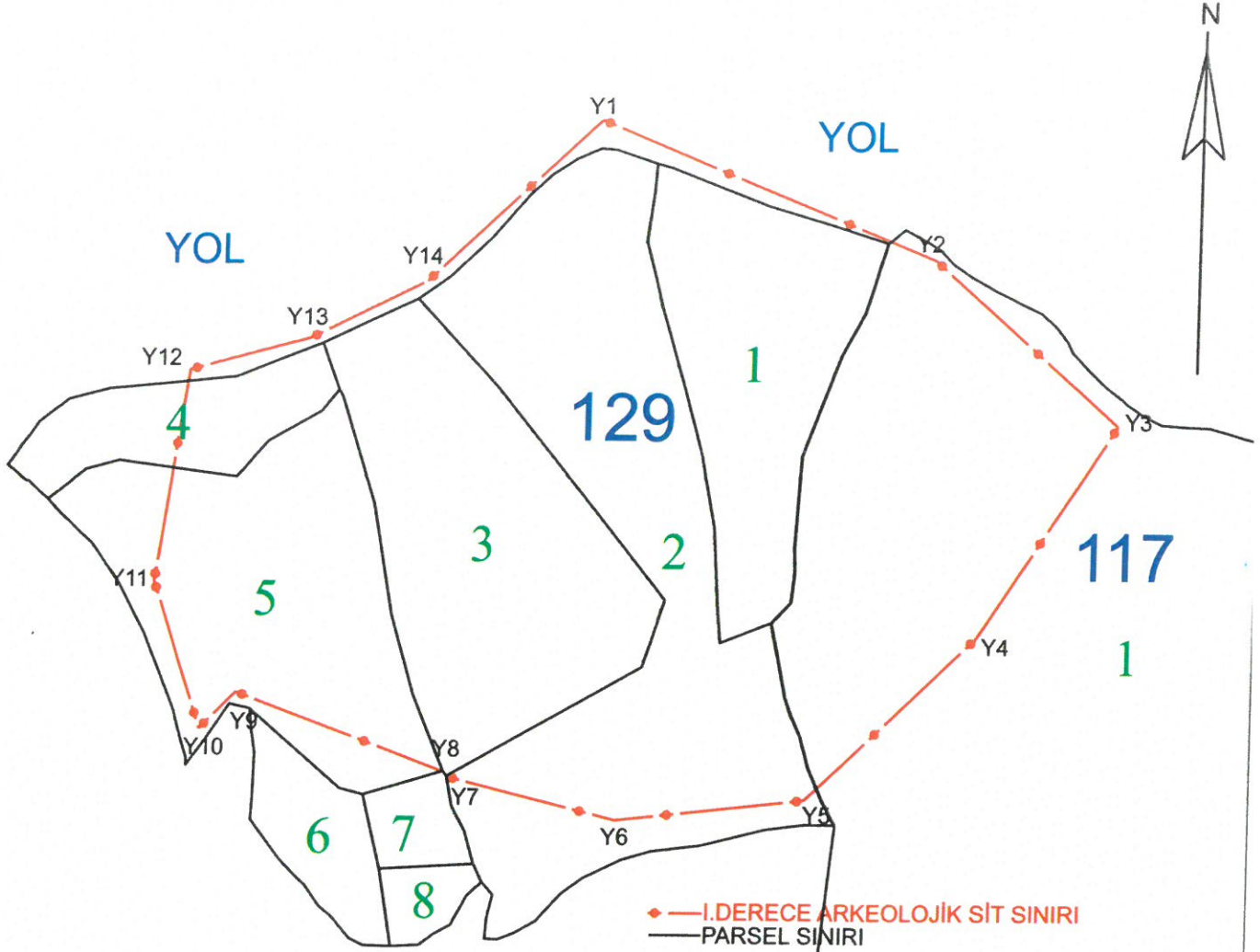




İli  
İlçesi  
Mah/Köy  
Alan

BATMAN  
HASANKEYF  
YOLÜSTÜ  
YOLÜSTÜ KEDİLA KAYA MEZARLARI VE YAMAC YERLEŞİM ALANI

Bir Kısmı Sit Alanında Kalan Ada/Parsel : 117/1, 129/2, 129/4, 129/5  
Tamamı Sit Alanında Kalan Ada/Parsel : 129/1, 129/3



ITRF-3-42 KOOR.

Nokta No	Y	X
Y1	465437.054	4175996.825
Y2	465579.232	4175939.383
Y3	465657.226	4175870.637
Y4	465599.862	4175781.902
Y5	465529.053	4175713.781
Y6	465449.280	4175704.818
Y7	465378.215	4175722.476
Y8	465376.596	4175724.533
Y9	465288.954	4175757.234
Y10	465273.580	4175741.860
Y11	465252.987	4175803.413
Y12	465266.339	4175891.587
Y13	465316.753	4175905.047
Y14	465365.343	4175929.227

ED50-3-42 KOOR.

Nokta No	Y	X
Y1	465444.808	4176177.159
Y2	465586.986	4176119.716
Y3	465664.980	4176050.970
Y4	465607.615	4175962.234
Y5	465536.806	4175894.114
Y6	465457.033	4175885.151
Y7	465385.968	4175902.809
Y8	465384.349	4175904.866
Y9	465296.707	4175937.567
Y10	465281.333	4175922.193
Y11	465260.740	4175983.747
Y12	465274.092	4176071.921
Y13	465324.506	4176085.380
Y14	465373.096	4176109.561

Diğer taraflardan verdiğimiz  
Koruma Bölge Raporunu  
29.06.2022 tarih ve 9432  
Sayılı Kararı ile...

Mehmet ÖZKAYA  
Harita Mühendisi

