

T.C.
KÜLTÜR VE TURİZM BAKANLIĞI
ESKİŞEHİR KÜLTÜR VARLIKLARINI KORUMA BÖLGE KURULU

KARAR

Toplantı Tarih ve no: 28.07.2022 - 410
Karar Tarih ve no : 28.07.2022 - 10838

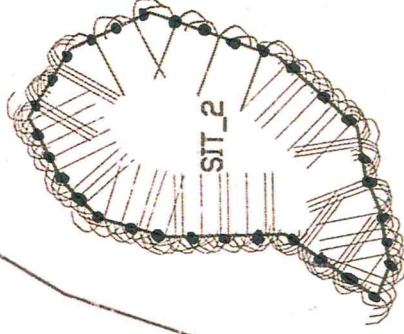
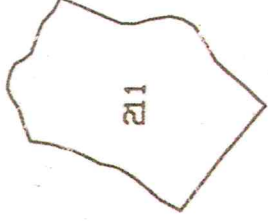
Toplantı Yeri
ESKİŞEHİR

Eskişehir ili, Mihalıççık ilçesi, Akçaören Mahallesi'nde planlanan İçmesuyu Deposu, İçmesuyu Hattı, İçmesuyu Kaynak Alanı ve İçmesuyu Biriktirme Alanı'na esas Kurul Müdürlüğü görüşünün istendiği Eskişehir Su ve Kanalizasyon İdaresi Genel Müdürlüğü'nün 10.12.2021 tarih, 9884 sayılı yazısı doğrultusunda yapılan incelemelerde kamu mülkiyetine ait 290 parselde tespit edilen alanın tesciline esas bilgi ve belgelerin değerlendirilmesi konusunda Kurul Müdürlüğü'nün 29.04.2022 tarih ve 2459423 sayılı yazısı, Kurul Müdürlüğü uzmanlarının 27.04.2022 tarih ve 1359163 sayılı raporu, konuyla ilgili faaliyeti etkilenen Kurum ve Kuruluşların görüşlerinin iletildiği yazılar, 22.07.2022 tarih ve 1506200 sayılı dosya inceleme raporu okundu, koordinatlı sit sınırı krokisi, tescil fişi, sit sınırlarının aktarıldığı kadastral krokisi, fotoğrafları ve dosyası incelendi, yapılan görüşmeler sonucunda;

Eskişehir ili, Mihalıççık ilçesi, Akçaören Mahallesi'nde sınırları içerisinde kamu mülkiyetine ait 290 parselde tespit edilen ve 2863 sayılı Kanun'un 6. Maddesi kapsamında korunması gerekli kültür varlıklarından olan alanın "Bent Mevkii Arkeolojik Alanı" adıyla I. (Bir) Derece Arkeolojik Sit olarak tesciline, hazırlanan tescil fişi, koordinatlı sit sınırı krokisi ve sit sınırlarının aktarıldığı kadastral krokisinin uygun olduğuna; söz konusu alanda Kültür ve Tabiat Varlıklarını Koruma Yüksek Kurulu'nun Arkeolojik Sitler, Koruma ve Kullanma Koşulları'na ilişkin 05.11.1999 tarih ve 658 sayılı İlke Kararı'nın ilgili hükümlerinin geçerli olduğuna ve bu hükümlerin geçiş dönemi koruma esasları ve kullanma şartları olarak belirlenmesine, alanda kolluk kuvvetlerince gerekli güvenlik önlemlerinin artırılmasına ve sit sınırları içerisinde Kurulumuzdan izinsiz herhangi bir fiziki ve inşai müdahalede bulunulmamasına karar verildi.

ESKİŞEHİR İLİ, MİHALIÇCIK İLÇESİ
AKÇAÖREN MAHALLESİ
BENT MEVKİİ ARKEOLOJİK ALANI
I. (BİR) DERECE ARKEOLOJİK SITI

..... I. (Bir) Derece Arkeolojik Sit Sınırı




PARSELNO:290

DEVLET ORMANI

ESKİŞEHİR KÜLTÜR VARLIKLARINI
KORUMA BÖLGE KURULUNUN
28.07.2022 TARİHİ 10838 SAYILI KARARI EKİDİR.



KOORDİNATLI ARKEOLOJİK SİT SINIRI KROKİSİ



ESKİŞEHİR KÜLTÜR VARLIKLARINI
KORUMA BÖLGE KURULUNUN
28.07.2022 TARİH, 10838 SAYILI KARARI EKİDİR.

ASLİ MÜBİDİR
Rahim KARAOĞLU MURKAT
Bölge Kurulu Müdürü

İl	: Eskişehir
İlçe	: Mihallıççık
Mahalle	: Akçaören
Pafta	: H26-C4
Adı	: Bent Mevkii Arkeolojik Yerleşimi
Tür/Derece	: I. (Bir) Der. Ark. Sit.
Projeksiyon	: UTM
Ölçek	: 1/Kroki
●●●●●	: I. (Bir) Der. Ark. Sit Sınırı

UTM ED50 6 DERECE DOM:33

Nokta No	Y	X
1	353328.311	4432149.501
2	353366.027	4432200.394
3	353365.586	4432277.893
4	353379.825	4432323.391
5	353406.828	4432347.652
6	353452.006	4432369.552
7	353499.765	4432339.477
8	353524.400	4432284.364
9	353491.308	4432201.146
10	353440.651	4432150.264
11	353407.833	4432145.551
12	353383.155	4432136.192
13	353342.284	4432128.967
14	353320.028	4432137.866

UTM ED50 3 DERECE DOM:30

Nokta No	Y	X
1	609370.507	443293.883
2	609406.498	4433346.031
3	609403.447	4433423.494
4	609416.150	4433469.459
5	609442.328	4433494.622
6	609486.756	4433518.038
7	609535.514	4433489.580
8	609561.998	4433435.312
9	609531.718	4433351.003
10	609482.790	4433298.430
11	609450.140	4433292.612
12	609425.784	4433282.425
13	609385.168	4433273.825
14	609362.619	4433281.973

AVRUPA KONSEYİ	KÜLTÜREL VARLIKLARI KORUMA ENVANTERİ K.V.K.E		SİT	ENVANTER NO:	
TÜRKİYE	ESKİŞEHİR KÜLTÜR VARLIKLARINI KORUMA BÖLGE KURULU			HARİTA NO:	
İli: Eskişehir	İlçesi: Mihaliççik	Mahalle veya Köyü: Akçaören Mh.	Pafta:	Ada:	Parsel:
Adı:	Bent Mevkii Arkeolojik Yerleşimi				
GENEL TANIM: Akçaören mahallesinden yaklaşık 2,6 km. kuzeyinde ormanlık alan içinde kalan Bent Mevkindeki kısmen düz ve mera vasıflı alanda bir alanda yer almaktadır. Kuzey-güney eğimli alanda yüzye Geç Roma ve Doğu Roma Dönemine tarihlenebilecek pişmiş toprak levha ve günlük kullanıma ait seramik Olyntus Tipine benzer yarısı kırık ve eksik bir ezgi taşı tespit edilmiştir. Alanın doğu ve güney yönünde döneminde olasılıkla yapılarda kullanıldığı düşünülen çok sayıda orta büyüklükte taş sıra ve öbeklerine rastlanılmıştır.					
Koruma Şimdiki Tehlikeler: İnsan erozyonu.					
Şimdiki Durum: Orman yolundan ulaşım sağlanmaktadır.			Koruma Derecesi: I. (Bir) Derece Arkeolojik Sit		
Sit Potansiyeli: Yüzeay araştırması yapılabilir.			HAZIRLAYANLAR : TARİH: 27.04.2022		
Şimdiki Koruma: Herhangi bir koruma yoktur.			Kaan KIRÇIN Arkeolog		
<p align="center">ESKİŞEHİR KÜLTÜR VARLIKLARINI KORUMA BÖLGE KURULUNUN 28.07.2022 TARİH, 10838 SAYILI KARARI EKİDİR.</p> <p>Önerilen Koruma: Tescilinden sonra İlçe Jandarma Komutanlığına ve Muhtarlığına Kaymakamlığı tarafından bilgilendirilmiştir.</p> <p align="center">ASLI GİBİDİR</p> <p align="center">Rahime KARAOĞLU MURAT Bölge Kurulu Müdür V.</p>			Bülent OKTA Arkeolog		
			KONTROL EDEN: TARİH: 27.04.2022 Rahime KARAOĞLU MURAT Koruma Bölge Kurulu Müdür V.		
Yayın Dizisi:			REVİZYON: GEEAYK ONAYI:		
Gözlemler:		Kurul İsmi: Kurul Karar Tarihi: Kurul Karar No:			

