

T.C.
KÜLTÜR VE TURİZM BAKANLIĞI
ESKİŞEHİR KÜLTÜR VARLIKLARINI KORUMA BÖLGE KURULU

KARAR

Toplantı Tarih ve no: 29.07.2022 - 411

Karar Tarih ve no : 29.07.2022 - 10875

Toplantı Yeri
ESKİŞEHİR

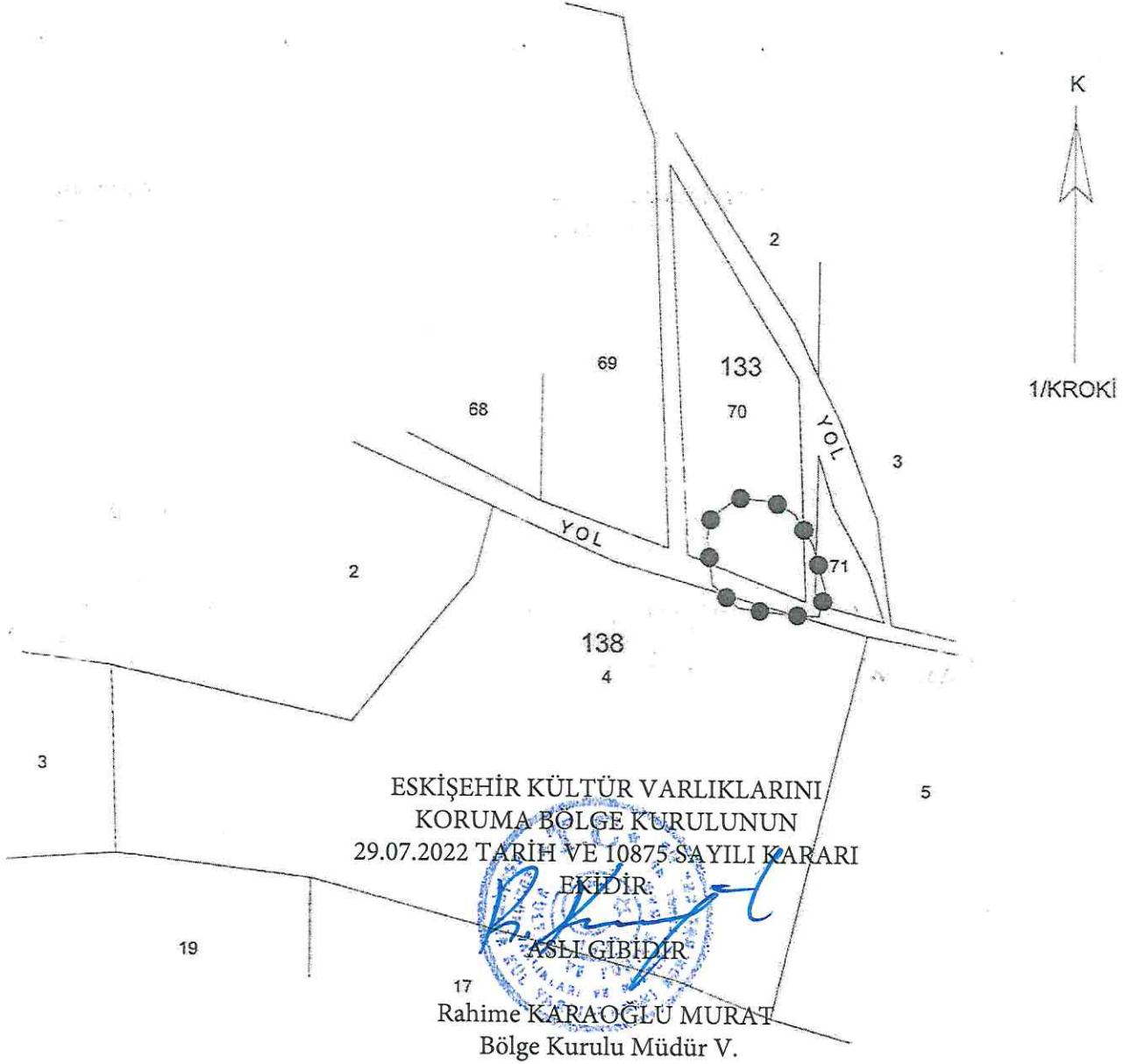
Afyonkarahisar ili, Hocalar ilçesi, Yeni Mahalle sınırları içerisinde tarımsal faaliyetler esnasında tespit edilen mezara ilişkin hazırlanan belgelerin değerlendirilmesinin istendiği Afyonkarahisar Valiliği'nin (İl Kültür ve Turizm Müdürlüğü) 18.05.2022 tarihli ve 2510506 sayılı yazısı doğrultusunda yapılan inceleme sonucunda; Kurul Müdürlüğü uzmanları tarafından tespit edilen alanın 2863 sayılı kanun kapsamında I. (Bir) Derece Arkeolojik Sit olarak tesciline esas hazırlanan belgelerin değerlendirilmesinin istendiği Kurul Müdürlüğü uzmanlarının 30.05.2022 tarih, 1409645 sayılı raporu ve ekleri, faaliyeti etkilenen kurum ve kuruluşların görüşlerinin istendiği Kurul Müdürlüğünün 31.05.2022 tarih ve 2555361 sayılı yazısı, kurum görüşlerinin iletildiği yazılar, Kadastro Müdürlüğünün 17.06.2022 tarih ve 5357366 yazısı ile Kurul Müdürlüğü uzmanlarının 22.07.2022 tarih ve 1506043 sayılı dosya inceleme raporu okundu, tescil fişi, koordinatlı sit sınırı krokisi, sit sınırlarının işaretlendiği kadastral kroki, fotoğrafları ve dosyası incelendi, yapılan görüşmeler sonunda;

Afyonkarahisar ili, Hocalar ilçesi, Yeni Mahalle sınırları içerisinde tespit Karaçöntür Mevkii'nde tespit edilen ve 2863 sayılı Kanununun 6. Maddesi kapsamında korunması gerekli kültür varlıklarından olan alanın "Karaçöntür Mevkii Nekropolü" adıyla I. (Bir) Derece Arkeolojik Sit alanı olarak tesciline, hazırlanan tescil fişi, koordinatlı sit sınırı krokisi, sit sınırlarının aktarıldığı kadastral krokinin uygun olduğuna; söz konusu alanda Kültür ve Tabiat Varlıklarını Koruma Yüksek Kurulu'nun Arkeolojik Sitler, Koruma ve Kullanma Koşullarına ilişkin 05.11.1999 tarih, 658 sayılı İlke Kararı'nın ilgili hükümlerinin geçerli olduğuna ve bu hükümlerin geçiş dönemi koruma esasları ve kullanma şartları olarak belirlenmesine, alanda kolluk kuvvetlerince gerekli güvenlik önlemlerinin artırılmasına sit sınırları içerisinde Kurulumuzdan izinsiz herhangi bir fiziki ve inşai müdahalede bulunulmamasına karar verildi.

AFYONKARAHİSAR İLİ, HOCALAR İLÇESİ,
YENİ MAHALLESİ, KARAÇÖNÜR MEVKİ NEKROPOLÜ
..... I.(BİR) DERECE ARKEOLOJİK SİT SINIRI

İL: AFYONKARAHİSAR
İLÇE: HOCALAR
MAHALLE: YENİ

KROKİ



Tarafımdan tanzim edilmiştir.

Cerengül AKAGÜNDÜZ
Tekniker

Cerengül

KOORDINATLI ARKEOLOJİK SİT SINIRI KROKİSİ



ESKİŞEHİR KÜLTÜR VARLIKLARINI
KORUMA BÖLGE KURULUNUN
29.07.2022 TARİHİNDE 10875 SAYILI KARARI
EKİDİR,
ASLI GİBİDİR
Rahime KARAOĞLU MURAT
Bölge Kurulu Müdürü V.

İl	: Afyonkarahisar
İlçe	: Hocalar
Mahalle	: Yeni Mahalle
Pafta	: K23-C3
Adı	: Karaçönür Mevkii Nekropolü
Tür/Derece	: I. (Bir) Der. Ark. Sit.
Projeksiyon	: UTM
Ölçek	: 1/Kroki
	: I. (Bir) Der. Ark. Sit Sınırı




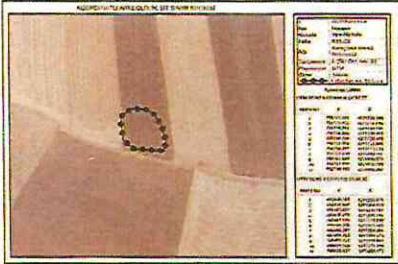




Koordinat Listesi

UTM ED50 6 DERECE DOM:27

Nokta No	Y	X
1	756727.644	4275699.398
2	756725.455	4275714.484
3	756726.542	4275720.704
4	756734.888	4275726.979
5	756746.014	4275726.378
6	756752.918	4275722.803
7	756759.274	4275713.133
8	756763.638	4275699.111
9	756761.843	4275690.574
10	756751.494	4275690.799
11	756736.180	4275692.267

UTM ED50 3 DERECE DOM:30

Nokta No	Y	X
1	495428.342	4273288.875
2	495426.648	4273304.019
3	495427.937	4273310.197
4	495436.479	4273316.194
5	495447.576	4273315.230
6	495454.356	4273311.433
7	495460.391	4273301.564
8	495464.292	4273287.413
9	495462.221	4273278.943
10	495451.888	4273279.506
11	495436.637	4273281.472

AVRUPA KONSEYİ	KÜLTÜREL VARLIKLARI KORUMA ENVANTERİ K.V.K.E		SİT	ENVANTER NO:	
TÜRKİYE	ESKİŞEHİR KÜLTÜR VARLIKLARINI KORUMA BÖLGE KURULU			HARİTA NO:	
İli: Afyonkarahisar	İlçesi: Hocalar	Mahalle veya Köyü: Yeni Mahalle	Pafta:	Ada:	Parsel:
Adı:	Karaçönür Mevki Nekropolü				
GENEL TANIM: Hocalar ilçesi, Yeni mahalle sınırları içerisinde Banaz-Hocalar asfalt yolunun 240 m. batısında düz tarla vasıflı bir alanda yer almaktadır. Alanda taşınmaz sahibi tarafında yapılan tarım faaliyeti esnasında bir adet taş sanduka mezara rastlanılmıştır. Sanduka mezar 40 cm kotunda, kuzey-güney doğrultulu olup 1,92mx0,77m ölçülerindedir. Kayrak taşlarından örülmüş bir sandık mezarın içerisinde toprak ile dolu olduğu ve 1,60 mx 0,9 cm. ölçülerindedir. Düz kayrak taşından kapağının ise mezarın yaklaşık 20 m. güneydoğusuna, taşınmazın sınırına köyünün batı bitişiğinde yer almaktadır. Mezarın Geç Roma-Doğu Roma Dönemine ait olduğu ve alanın nekropol olduğu düşünülmektedir.					
Koruma Şimdiki Tehlikeler: İnsan ve doğa erozyonu.					
Şimdiki Durum: Banaz-Hocalar asfalt yolundan ulaşım sağlanabilmektedir.			Koruma Derecesi: I. (Bir Derece Arkeolojik Sit		
Sit Potansiyeli: Yüze araştırması yapılabilir.			HAZIRLAYANLAR : TARİH: 30.05.2022		
Şimdiki Koruma: Herhangi bir koruma yoktur.			Bülent OKTA Arkeolog 		
			F.Tülay ÇERÇİ Mühendis 		
Önerilen Koruma: Tescilinden sonra İlçe Jandarma Komutanlığına ve Muhtarlığına ilan yapılması.			KONTROL EDEN: TARİH : 30.05.2022		
			F. Tülay ÇERÇİ Koruma Bölge Kurulu Müdür V. 		
			KURUL KARARLARI:		
Yayın Dizisi: -			REVİZYON: GEEAYK ONAYI:		
Gözlemler:		Kurul İsmi: Kurul Karar Tarihi: Kurul Karar No:			
    					
<p>ESKİŞEHİR KÜLTÜR VARLIKLARINI KORUMA BÖLGE KURULUNUN 29.07.2022 TARİHİ VE 10875 SAYILI KARARI EKİDİR ASLI GİBİDİR</p> <p>Rahime KARAOĞLU MURAT Bölge Kurulu Müdür V.</p>					