



T.C.
KÜLTÜR VE TURİZM BAKANLIĞI
ÇANAKKALE KÜLTÜR VARLIKLARINI KORUMA BÖLGE KURULU
K A R A R

Toplantı Tarihi ve No : 31.07.2022 / 364
Karar Tarihi ve No : 31.07.2022 / 8113

17.07.1572
Toplantı Yeri
ÇANAKKALE

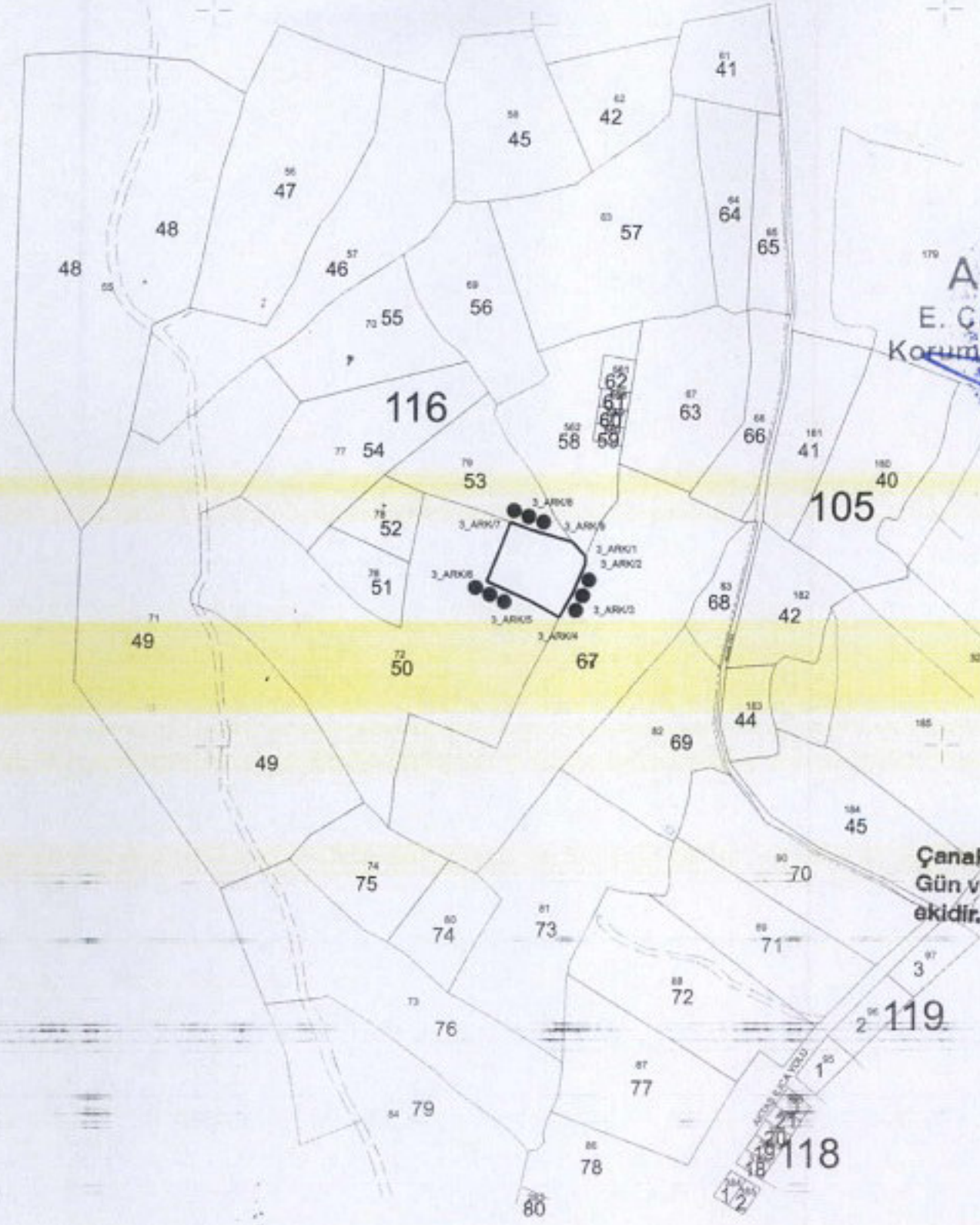
Çanakkale İli, Ezine İlçesi, Akçakeçili Köyü sınırları içerisinde bulunan, özel mülkiyete ait, kısmen 116 ada 50 parsel numaralı taşınmazda Çanakkale K.V.K.B.K.'nin 25.06.2020 tarih ve 6216 sayılı kararı doğrultusunda Alexandria Troas Antik Kazı Başkanlığı ve Çanakkale KVKBK Müdürlüğü'nce bölgede yapılan incelemeler sonucunda tespit edilen Geç Roma-Erken Bizans Çiftlik Evi için Çanakkale K.V.K.B.K. Müdürlüğü'nün 21.06.2022 tarih ve 2639246 sayılı yazısı ve eki ile 2863 sayılı Yasa'nın 7. Maddesinde belirtilen ilgili ve faaliyetleri etkilenen kurum kuruluşların görüşü istenen ve ilgili kurumların görüşleri iletilen, Alexandria Troas Antik Kazı Başkanlığı'nın 13.06.2022 tarihli raporu ve ekleri ile Geç Roma-Erken Bizans Çiftlik Evi'nin III. Derece Arkeolojik Sit olarak tescil edilmesine yönelik hazırlanarak 28.07.2022 tarihinde ve 1521944 sayısı ile kayda giren uzman raporu ve ekleri okundu, konu dosyası incelendi, yapılan görüşmeler sonucunda;

Çanakkale İli, Ezine İlçesi, Akçakeçili Köyü sınırları içerisinde bulunan, özel mülkiyete ait, kısmen 116 ada 50 parsel taşınmaz sınırları içerisinde yer alan, Geç Roma-Erken Bizans Çiftlik Evi'nin 2863 sayılı Yasa'nın 6. Maddesinde belirtilen özellikleri taşıdığı tespit edildiğinden III. Derece Arkeolojik Sit olarak tesciline, sit sınırlarını gösteren karar eki 1/5000 ölçekli koordinatlı haritanın ve tescil fişinin uygun olduğuna, ilgili tapu müdürlüğünce bahse konu taşınmazın tapu kütüğünün beyanlar hanesine "Bir kısmı III. derece arkeolojik sitte kalmaktadır." şerhinin işlenmesine, III. Derece Arkeolojik Sit sınırlarına yönelik geçiş dönemi koruma esasları ve kullanma şartlarının hazırlanarak Kurulumuza iletilmesine karar verildi.

ASLI GIBİDİR

ÇANAKKALE İLİ, EZİNE İLÇESİ, AKÇAKEÇİLİ KÖYÜ, 116 ADA, 50 PARSELE İLİŞKİN,
3. DERECE ARKEOLOJİK SİT ALANI HARİTASI

5000



ASLI GIBİDİR
E. Çağınan ESİR GEMEZ
Koruma Bölge Kurulu Müdürü

Çanakkale KVKBK'nun 31.07.2022
Gün ve 8/13 Sayılı karar
ekidir.

KADASTRAL PARSEL SINIRI



3. DERECE ARKEOLOJİK SİT ALANI SINIRI

3. DERECE ARKEOLOJİK SİT ALANI KOORDİNATLARI

Nokta No	Y	X	Nokta No	Y	X
3_ARK/1	427755.166	4400128.887	3_ARK/2	427754.850	4400123.379
3_ARK/3	427746.944	4400104.715	3_ARK/4	427737.479	4400087.528
3_ARK/5	427717.166	4400098.890	3_ARK/6	427687.856	4400112.373
3_ARK/7	427703.879	4400152.171	3_ARK/8	427718.312	4400146.770
3_ARK/9	427746.175	4400138.581			

DOM:27: ED50-3 DERECE

Mehmet ABAY
Harita Mühendisi
Ç.Kale K.V.K.B.K.Mdlüğü

UYGUNDUR
31.07.2022
Admulye

AVRUPA KONSEYİ	DOĞAL VE KÜLTÜREL VARLIKLARI KORUMA ENVANTERİ	D.K.V.K.E.	S İ T		
T Ü R K İ Y E	KÜLTÜR VARLIKLARI VE MÜZELER GENEL MÜDÜRLÜĞÜ		ENVANTER NO		
İLİ: ÇANAKKALE	İLÇESİ: EZİNE	MAHALLE - KÖY VEYA MEVKİİ: AKÇAKEÇİLİ	HARİTA NO		
ADI: GEÇ ROMA ERKEN BİZANS ÇİFTLİK EVİ			PAFTA	ADA	PARSEL
				116	50

GENEL TANIM: Çanakkale İli, Ezine İlçesi, Akçakeçili Köyü sınırları içerisinde yer alan, 116 ada 50 parsel numaralı taşınmazın tepe yaptığı alanda yer almaktadır. Bahse konu taşınmazın kuzeydoğu kısmında gözle görülür seviyede bir yükselti bulunmaktadır. Yükseltinin olduğu bu alanın yüzeyinde çok sayıda kiremit parçası ile birlikte kesme taşlar ve dağınık durumda olasılıkla toprak altında yer alan yapı-yapılara ait taş parçaları tespit edilmiştir. Alexandria Troas Antik Kenti ve Colonia Antik Kenti arasında kalan bu alanın Geç Roma-Erken Bizans dönemlerinde iskân görmüş bir yapı veya küçük bir çiftlik evi olabileceği kanaatine varılmıştır.

ŞİMDİKİ TEHLİKELER: Kaçak kazı yoluyla definecilerin alanı tahrip etmesi.

ŞİMDİKİ DURUM: Tarımsal amaçlı kullanılmaktadır.

SİT POTANSİYELİ: III. Derece Arkeolojik Sit.

KORUMA DERECESESİ: III. Derece Arkeolojik Sit

ŞİMDİKİ KORUMA: Kolluk kuvvetleri tarafından düzenli olarak kontrol edilmesi gerekmektedir.

ÖNERİLEN KORUMA: Kültür ve Tabiat Varlıklarını Koruma Yüksek Kurulu'nun 05.11.1999 tarih ve 658 sayılı ilke kararının III. Derece Arkeolojik Sit kısmında yer alan hükümlere uyulması gerekmektedir.

HAZIRLAYANLAR

Hakan BAŞYEĞİT Arkeolog

Canan AYGÜN ÖZTÜRK Sanat Tarihçi

KONTROL EDEN:

Tamer Başkandır
Koruma Bölge Kurulu Müdürü V.

Çanakkale KVKBK'nun 31.09.2022
Gün ve 3113 Sayılı karar
ekidir.

KORUMA KURULU KARARLARI

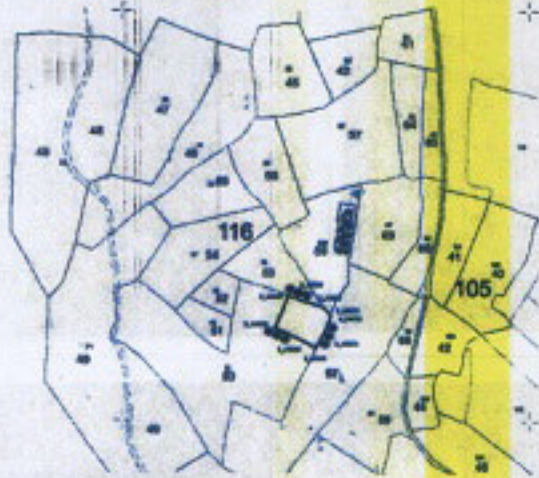
KORUMA KURULU KARARI

YAYIN DİZİSİ:

GÖZLEMLER:



Harita ve Fotoğraflar:

ÇANAKKALE İLİ, EZİNE İLÇESİ, AKÇAKEÇİLİ KÖYÜ, 116 ADA, 50 PARSELE İLİŞKİN,
3. DERECE ARKEOLOJİK SİT ALANI HARİTASI



ASLİ GİBİDİR
E. ÇAĞIRI NESİRGEMEZ
Koruma Bölge Kurulu Müdürü





ESKİ GİBİDİR
ESİRMEZ
Koruma Bölge Kurulu Müdürü