



T.C.
KÜLTÜR VE TURİZM BAKANLIĞI
ÇANAKKALE KÜLTÜR VARLIKLARINI KORUMA BÖLGE KURULU
K A R A R

Toplantı Tarihi ve No : 31.07.2022 / 364
Karar Tarihi ve No : 31.07.2022 / 8114

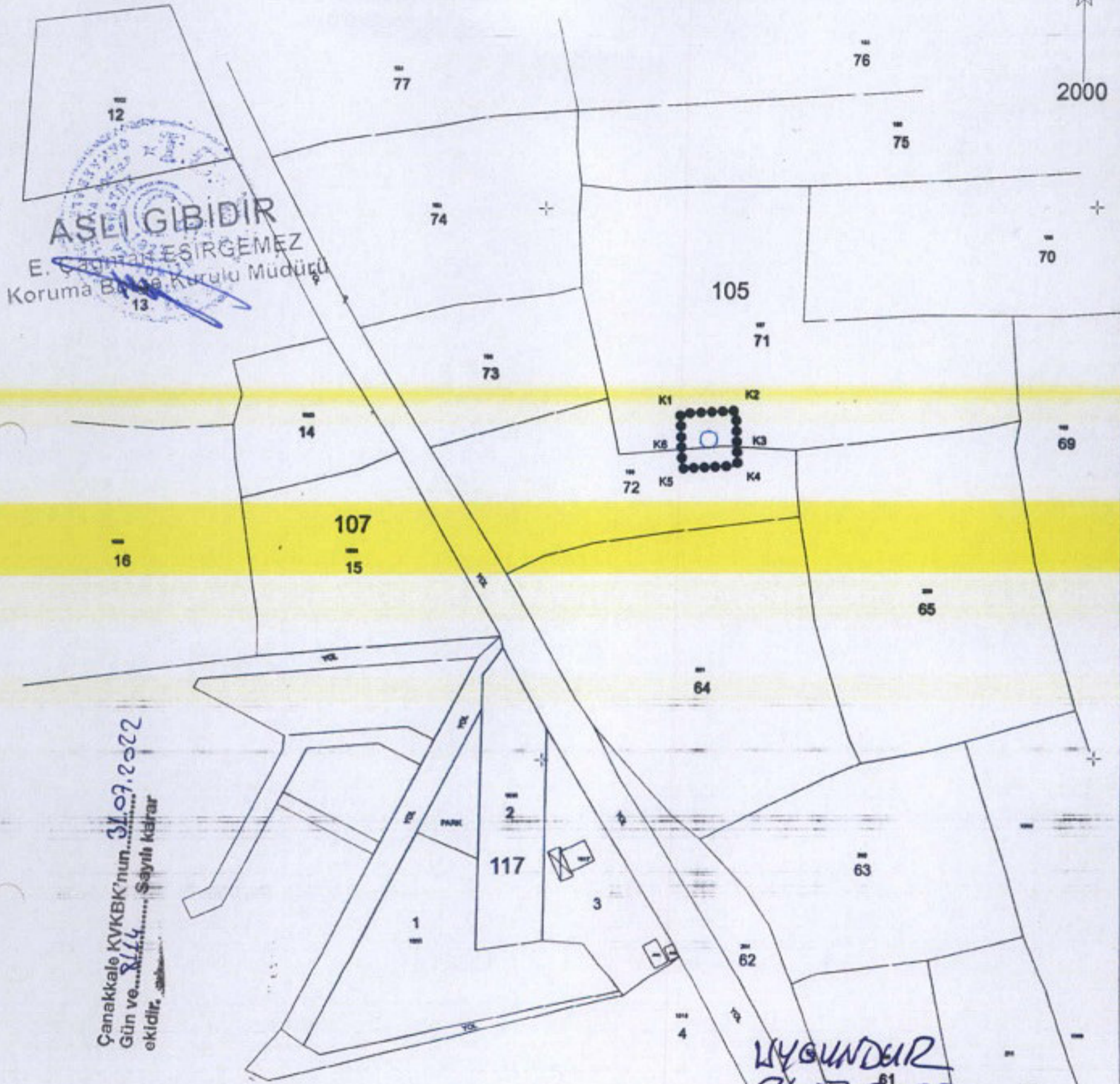
17.07.1573
Toplantı Yeri
ÇANAKKALE

Çanakkale İli, Ezine İlçesi, Alemşah Köyü sınırları içerisinde bulunan, özel mülkiyete ait, 105 ada 71 parsel numaralı taşınmazda Çanakkale K.V.K.B.K.'nin 25.06.2020 tarih ve 6216 sayılı kararı doğrultusunda Alexandria Troas Antik Kazı Başkanlığı ve Çanakkale KVKBK Müdürlüğü'nce bölgede yapılan incelemeler sonucunda tespit edilen Antik Mezar Yapısı için Çanakkale K.V.K.B.K. Müdürlüğü'nün 21.06.2022 tarih ve 2639270 sayılı yazısı ve eki ile 2863 sayılı Yasa'nın 7. Maddesinde belirtilen ilgili ve faaliyetleri etkilenen kurum kuruluşların görüşü istenen ve ilgili kurumların görüşleri iletilen, Alexandria Troas Antik Kazı Başkanlığı'nın 13.06.2022 tarihli raporu ve ekleri ile Antik Mezar Yapısının Korunması Gerekli Taşınmaz Kültür Varlığı olarak tescil edilmesine yönelik hazırlanarak 28.07.2022 tarihinde ve 1521911 sayısı ile kayda giren uzman raporu ve ekleri okundu, konu dosyası incelendi, yapılan görüşmeler sonucunda;

Çanakkale İli, Ezine İlçesi, Alemşah Köyü sınırları içerisinde bulunan, özel mülkiyete ait, 105 ada 71 parsel numaralı taşınmazın bir bölümü içerisinde yer alan, Antik Mezar Yapısının 2863 sayılı Yasa'nın 6. Maddesinde belirtilen özellikleri taşıdığı tespit edildiğinden Korunması Gerekli Taşınmaz Kültür Varlığı olarak tesciline, koruma grubunun I. grup olarak belirlenmesine, koruma alanı sınırlarını gösteren karar eki 1/2000 ölçekli koordinatlı haritanın ve tescil fişinin uygun olduğuna, ilgili tapu müdürlüğünce 105 ada 71 parsel numaralı taşınmazın tapu kütüğünün beyanlar hanesine "Bir kısmında I. grup korunması gerekli taşınmaz kültür varlığı bulunmaktadır." şerhinin, 105 ada 72 parsel numaralı taşınmazın tapu kütüğünün beyanlar hanesine ise "Bir kısmı 105 ada 71 parselde yer alan I. Grup korunması gerekli taşınmaz kültür varlığı olarak tescilli antik mezar yapısının korunma alanında kalmaktadır." şerhinin işlenmesine karar verildi.

ÇANAKKALE İLİ, EZİNE İLÇESİ, ALEMŞAH KÖYÜ, 105 ADA, 71 PARSELDEKİ,
KORUNMASI GEREKLİ TAŞINMAZ KÜLTÜR VARLIĞINA İLİŞKİN,
KORUNMA ALANI HARİTASI

2000



Çanakkale KVKBK'nun 31.07.2022
Gün ve Saati Sayılı Kararı
ekidir.

- KORUNMASI GEREKLİ TAŞINMAZ KÜLTÜR VARLIĞI
- KADASTRAL PARSEL SINIRI
- KORUNMA ALANI SINIRI

KORUNMA ALANI SINIR KOORDİNATLARI

Nokta No	Y	X	Nokta No	Y	X
K1	428449.464	4396525.602	K2	428469.442	4396526.601
K3	428469.889	4396513.424	K4	428470.120	4396506.610
K5	428450.142	4396505.611	K6	428449.907	4396512.539

Mehmet ABAY
Harita Mühendisi
Ç.Kale K.V.K.B.K.Mdlüğü

DOM:27; ED50-3 DERECE

AVRUPA KONSEYİ	DOĞAL VE KÜLTÜREL VARLIKLARI KORUMA ENVANTERİ	D.K.V.K.E.	ANIT	ENVANTER NO:			
TÜRKİYE				HARİTA NO:			
İLİ: ÇANAKKALE	İLÇESİ: EZİNE	MAHALLE KÖY VEYA MEVKİİ: ALEMŞAH KÖYÜ	KORUMA DERECESİ	ANITSAL	1	2	3
SOKAK VE KAPI NO:		KADASTRO PAFTA: ADA: 105 PARSEL: 71		ÇEVRESEL	1	2	3
ADI: ANTIK MEZAR YAPISI	YAPTIRAN: Bilinmiyor	YAPAN:	MİMARİ ÇAĞI (ÜSLUP):				
	YAPIM TARİHİ: Bilinmiyor	KİTABE:	VAKFIYE:				

GENEL TANIM: Çanakkale İli, Ezine İlçesi, Alemşah Köyü, içerisinde yer alan Antik Mezar Yapısı 105 Ada 71 Parsel numarasına kayıtlı taşınmaz sınırları içerisinde yer almaktadır.

KORUMA DURUMU	A İYİ	TAŞIYICI YAPI	A	DIŞ YAPI	A	ÜST YAPI	A	İÇ YAPI	A	SÜSLEME ELEMANLARI	A	RUTUBET	A	YOK
	B ORTA		B		B		B		B		B		B	İZİ VAR
	C FENA		C		C		C		C		C		C	ÖNEMLİ



GÖZLEMLER:

BUGÜNKÜ SAHİBİ: Özel Mülkiyet

BAKIMINDAN SORUMLU OLMASI GEREKEN KURULUŞ:

YAPILAN ONARIMLAR:

AYRINTILI TANIM: Çanakkale İli, Ezine İlçesi, Alemşah Köyü, içerisinde yer alan Antik Mezar Yapısı 105 Ada 71 Parsel numarasına kayıtlı taşınmaz sınırları içerisinde yer almaktadır. Gürcüce Mevkii olarak tanımlanan, 105 ada 71 ve 72 parsellerin kesiştiği alanda Colonal Antik Kenti'nden de net bir şekilde görülebilen opus caementicium duvar örgü tekniğinde yapılmış harçlı bir yapı kalıntısı tespit edilmiştir. Söz konusu kalıntının Alexandria Troas Antik Kenti Nekropol alanında yer alan yapı kalıntıları ile benzer özellik gösterdiği ve mezar odası olarak inşa edildiği düşünülmelidir. Benzer duvar örgülü kalıntılara Alexandria Troas antik kentinin kuzey, batı ve doğu yöndeki yayılım gösterdiği arazilerde de rastlanmaktadır. Bu yapı kalıntısını da antik kentten güneydeki kutsal alanı olarak kabul edilen Gülpınar'daki Apollon Smintheus kült alanına giden yolun çevresindeki yapılardan olmalıdır. Yapı kalıntısının yakın çevresinde yapılan yüzey araştırmasında 2863 sayılı Yasa kapsamında değerlendirilebilecek taşınır-taşınmaz herhangi bir başka kültür varlığına rastlanılmamıştır.

TEKNİK BİLGİLER	SU	ELEKTRİK	ISITMA	KANALİZASYON

ORJİNAL KULLANIMI: Antik Mezar Yapısı

BUGÜNKÜ KULLANIMI: Kullanılmıyor

ÖNERİLEN KULLANIMI:

HAZIRLAYANLAR:

Hakan BAŞYEGİT Arkeolog

Canan AYGÜN ÖZTÜRK Sanat Tarihçi

KONTROL EDEN:

KURUL ONAYI NO:

REVİZYON:

KURUL KARARLARI:

ASLI SİBİDİR

E. Çağrı EĞİGEMEZ

Koruma Bölge Kurulu Müdürü

Çanakkale KVKBK'nun... 31.07.2022

Gün ve... Sayılı karar okidir.



EKLER:	
RAPOR	
FOTOĞRAF	X
RÖLÖVE PROJESİ	
RESTORASYON PROJESİ	
HARİTA	
KROKİ	
KİTABE	
VAKFIYE	

KONTROL EDEN:

KURUL ONAYI NO:

REVİZYON:

KURUL KARARLARI:



ARSLAN GİBİR

E. ÇANAKKALE İLİ ESİRGE MEZ
Koruma Bölge Kuruludur