

T.C.
KÜLTÜR VE TURİZM BAKANLIĞI
Kayseri Kültür Varlıklarını Koruma Bölge Kurulu

KARAR

Toplantı no ve tarih: 360 - 27.07.2022

Karar no ve tarih :6180 - 27.07.2022

Toplantı Yeri
KAYSERİ

Nevşehir ili, Merkez ilçesi, Kaymaklı Beldesinde, mülkiyeti Hazineye ait 11921 parselin bir kısmında tespit edilen “**İğdecik Mevkii Kaya Yerleşimi ve Nekropol Alanı**”nın I. derece arkeolojik sit alanı olarak tescili ile kaçak kazı konusunun Koruma Bölge Kurulu’nda değerlendirilmesi istemine yönelik Koruma Bölge Kurulu Müdürlüğü uzmanlarının 26.05.2022 tarih ve 1403952 sayılı yerinde inceleme raporu, alanının tesciline ilişkin Devlet Su İşleri 12. Bölge Müdürlüğü’nün 30.05.2022 tarih, 2340784 sayılı, Nevşehir Çevre, Şehircilik ve İklim Değişikliği İl Müdürlüğü’nün 01.06.2022 tarih, 3779580 sayılı, Enerji ve Tabii Kaynaklar Bakanlığı, Maden ve Petrol İşleri Genel Müdürlüğü’nün 01.06.2022 tarih, 2022158951 sayılı, Nevşehir İl Kültür ve Turizm Müdürlüğü’nün 02.06.2022 tarih, 2561890 sayılı, Nevşehir İl Tarım ve Orman Müdürlüğü’nün 04.06.2022 tarih, 5773063 sayılı, Kayseri Orman Bölge Müdürlüğü’nün 14.06.2022 tarih, 4728553 sayılı, Kültür ve Turizm Bakanlığı Yatırım ve İşletmeler Genel Müdürlüğü’nün 23.06.2022 tarih, 2611321 sayılı kurum görüş yazıları ile Koruma Bölge Kurulu Müdürlüğü uzmanının 25.07.2022 tarih, 1510265 sayılı dosya inceleme raporu okundu, açıklamaları dinlendi, dosyasındaki bilgi ve belgeler incelendi, yapılan görüşme sonucunda;

Nevşehir ili, Merkez ilçesi, Kaymaklı Beldesinde, mülkiyeti Hazineye ait 11921 parselin bir kısmında tespit edilen “**İğdecik Mevkii Kaya Yerleşimi ve Nekropol Alanı**”nın 2863 sayılı Kanunun 6. Maddesi kapsamına giren özellikler taşıdığı anlaşıldığından I. Derece arkeolojik sit alanı olarak tescil edilmesine;

- Bu doğrultuda hazırlanan kararımız eki 1/6000 ölçekli koordinatlı kadastral harita örneği ile sit fişinin uygun olduğuna,
- Sit sınırlarının isabet ettiği 11921 parsel numaralı taşınmazın pafta, fen klasörü ve tapu kütüğü beyanlar hanesine “**Bir Kısmı I. Derece Arkeolojik sit alanıdır**” şerhinin ilgili tapu ve kadastro müdürlüklerince verilmesine, tescil işlemlerinin 13.03.2012 tarih ve 28232 sayılı Resmi Gazetede yayımlanarak yürürlüğe giren “Korunması Gerekli Taşınmaz Kültür Varlıklarının ve Sitlerin Tespit ve Tescili Hakkında Yönetmelik” gereği ilgili kurumlar tarafından yapılmasına,
- Sit sınırları içerisinde Kültür ve Tabiat Varlıklarını Koruma Yüksek Kurulu’nun 05.11.1999 gün ve 658 sayılı ilke kararının I. derece arkeolojik sit alanlarına ilişkin 1. Maddesinde belirtilen Koruma ve Kullanma Koşullarının geçerli olduğunun belirtilmesine, sit alana ilişkin ilgili kurumlar tarafından süresi içinde Koruma Amaçlı İmar Planı hazırlanması gerektiğine,
- “**İğdecik Mevkii Kaya Yerleşimi ve Nekropol Alanı**”nda bulunan tümülüslerde kaçak kazı yapılması suretiyle 2863 sayılı Kanuna muhalefet edenler hakkında suç duyurusunda bulunulmasına, tümülüslerde açılan kaçak kazı çukurlarının adli makamların uygun görüşü alındıktan sonra ilgili Müze Müdürlüğü denetiminde yerel yönetimlerce kapatılmasına, uygulama sonrasına ilişkin bilgi belgelerin Koruma Bölge Kurulu Müdürlüğüne bilgi amaçlı iletilmesine,

ASLI GİBİDİR

T.C.
KÜLTÜR VE TURİZM BAKANLIĞI
Kayseri Kültür Varlıklarını Koruma Bölge Kurulu

KARAR

Toplantı no ve tarih: 360 - 27.07.2022
Karar no ve tarih :6180 - 27.07.2022

Toplantı Yeri
KAYSERİ

- Kararımız eki 1/6000 ölçekli kadastral harita üzerinde sarnıç olarak işaretlenen alanın tehlike arz etmesi nedeniyle ilgililerince gerekli güvenlik tedbirlerinin alınması gerektiğine,
- Sit alanında daha fazla tahribata neden olunmaması için alanın belli aralıklarla yerel yönetimlerce ve kolluk kuvvetlerince kontrolünün sağlanması gerektiğine karar verildi.

ASLI GİBİDİR

AVRUPA KONSEYİ	DOĞAL VE KÜLTÜREL VARLIKLARI KORUMA ENVANTERİ	D.K.V.K.E	SİT	ENVANTER NO: 22
TÜRKİYE	KÜLTÜR VARLIKLARI VE MÜZELER GENEL MÜDÜRLÜĞÜ			HARİTA NO:
İLİ: NEVŞEHİR	İLÇESİ: MERKEZ	MAHALLE KÖY: KAYMAKLI BELDESİ	KADASTRO:	11921 parsel
ADI: İĞDECİK MEVKİİ KAYA YERLEŞİMİ VE NEKROPOL ALANI				

GENEL TANIM: "İğdecik Mervii Kaya Yerleşimi ve Nekropol Alanı" olarak adlandırılan alan Kaymaklı Belde merkezinin yaklaşık 3km kuzey-doğusunda, Ürgüp ilçesi, Mazı köyünün ise yaklaşık 5 km kuzey-batısında konumlanmakta olup kaya yerleşimi; kayalık sirtın eteklerinde kaya bloklarının şekillendirilmesi suretiyle oluşturulmuştur. Bazılarının giriş kısımları bozulmadan günümüze ulaşmış olup, bazı mekânların giriş kısımları tahribata uğramış olduğundan giriş kısımları düzensizdir. İç kısımları bir insanın rahatlıkla geçilebileceği kare ve dikdörtgen planlı galerilerden oluşan bazı mekânların duvarlarında nişlere yer verilmiştir. Mekânlar bağımsız nitelikte olup, birbirlerine geçişlerin sağlandığına ilişkin bir emareye rastlanmamıştır. Mekânların duvarlarında nişler dışında fresk vb. başka bir süsleme unsuruna rastlanmamıştır. Mekânların iç kısmının doğal tahribatlar sonucu oluşan taş dökümleri nedeniyle taş ve toprak ile dolduğu gözlemlenmiştir.

Kaya Oda Mezar: Kaya bloğunun batı yönünden sağlanan yaklaşık 50x100 cm girişe sahiptir. Mezar odası doğrudan tek odalı mezara açılmaktadır. Mezar odası kayeye yakın dikdörtgen planlıdır, klineye (yatak/sedir) yer verilmiştir. Duvarlar ve tavan kabaca işlenmiştir.

Tümülsüz Mezar Yapıları: Kaya oyma mekânların üst kısmındaki kayalık sirtlarda ve vadiye hakim bir şekilde konumlanan 6 adet Tümülsüz tespit edilmiştir. 1. nolu Tümülsüz Mezar; Kayaya oyulmuş uzun dikdörtgen kesitli çukur formundadır. Yaklaşık 1 m derinliğindedir. Üzerinin toprak ile örtülmek suretiyle kapatılmış olduğu ancak kaçak kazılar neticesinde toprak dolgunun açıldığı görülmüştür. Kenarındaki hafif yükselti kapagının otarabilmesini sağlamak amacıyla yapılmıştır. Yakınında 3 adet dikdörtgen kesitli khamosorion (taş sandık) mezar yer almaktadır. 3. nolu Tümülsüz Mezar; Kayaya oyulmuş uzun dikdörtgen kesitli çukur formunda olduğu değerlendirilen ancak yoğun bitkilene nedeniyle derinliği tespit edilemeyen mezar yapısıdır. Mezar yapısının üzeri toprak ile örtülmek suretiyle kapatılmıştır. 4. nolu Tümülsüz Mezar; Kayaya oyulmuş uzun dikdörtgen kesitli çukur formundadır. Yaklaşık 1 m derinliğindedir. Üzerinin toprak ile örtülmek suretiyle kapatılmış olduğu ancak kaçak kazılar neticesinde toprak dolgunun açıldığı görülmüştür. Kenarındaki hafif yükselti kapagının otarabilmesini sağlamak amacıyla yapılmıştır. 5. nolu Tümülsüz Mezar; Üzerinde küçük çaplı bir kaçak kazı çukuru mevcut olmakla birlikte, mezar yapısının ortaya çıkarıldığına ilişkin bir emareye rastlanmamıştır. Mezar yapısının üzeri toprak ile örtülmek suretiyle kapatılmıştır.

Sarnıç: Kayaya oyulmuş uzun dikdörtgen kesitli çukur formunda bir ağız yapısında sahip olup, kenarlarının sonradan beton ile kaplandığı görülmüştür. Yaklaşık 10 metre derinliğinde olduğu tahmin edilmektedir.

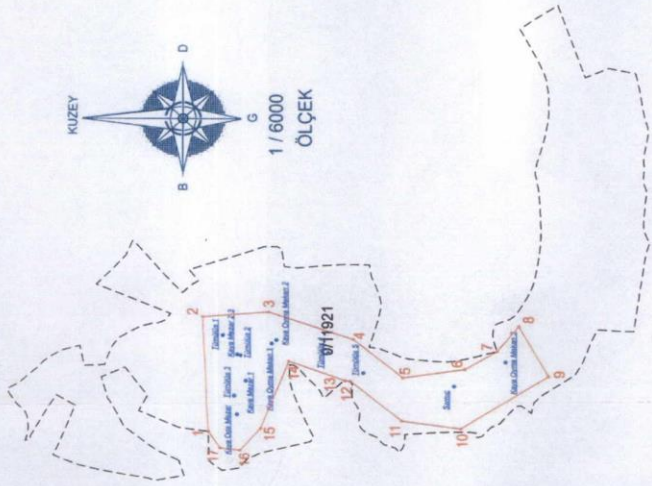
*Kaçak kazılar ile alanda sarnıç olarak işlevlendirilmiş mekânın mevcut denliliği göz önünde bulundurulduğunda can güvenliği açısından tehlike arz ettiği değerlendirildiğinden ilgililerince güvenlik önlemlerinin alınması gerekmektedir.

ŞİMDİKİ TEHLİKELER

ŞİMDİKİ DURUM	: Beşeri ve doğal tahribata açıktır	KORUMA DERECE	: I. (Birinci) DERECE
SİT POTANSİYELİ	: I. ARKEOLOJİK SİT ALANI	ARKEOLOJİK SİT ALANI	
ŞİMDİKİ KORUMA	: Korumasız	HAZIRLAYANLAR: 27/05/2022	Zeynep ÖZDEMİR Uzman
ÖNERİLEN KORUMA	: 1/6000 Ölçekli Kadastral harita üzerinde işaretli olduğu şekliyle I. DERECE ARKEOLOJİK SİT ALANI olarak tescilli edilmesi.	Kemal KURD Harita Mühendisi	
YAYIN DİZİSİ		Volkan CANİBEK Sanat Tarihçi	
GÖZLEMLER	: Mekânların iç kısmının doğal tahribatlar sonucu oluşan taş dökümleri nedeniyle taş ve toprak ile dolduğu gözlemlenmiştir.	KONTROL EDEN: Fatih ÇAPAR 27/05/2022	
		Koruma Bölge Kurulu Müdürü	
		N.K.V.K. B. K. KARARLARI	
		REVİZYON	
		K.K.V.K.B.K. ONAYI: 27.05.2022	

HARİTALAR, FOTOĞRAFLAR :

NEVŞEHİR İLİ, MERKEZ İLÇESİ, KAYMAKLI BELDESİ
İĞDECİK MEVKİİ KAYA YERLEŞİMİ VE NEKROPOL ALANI



I. Derece Arkeolojik Sit Alanı Sınırı


Kadastro Parselleri

Kayseri Kültür Varlıklarını Koruma Bölge Kurulunun
27.05.2022 Gün ve 6180 Sayılı
Kararı ile.



İTRF96 3 Derecelik Koordinatlar	Nokta No	Y	X
1	392397.51	426238.01	
2	392398.00	426238.01	
3	392398.50	426238.01	
4	392399.00	426238.01	
5	392400.00	426238.01	
6	392401.00	426238.01	
7	392402.00	426238.01	
8	392403.00	426238.01	
9	392404.00	426238.01	
10	392405.00	426238.01	
11	392406.00	426238.01	
12	392407.00	426238.01	
13	392408.00	426238.01	
14	392409.00	426238.01	
15	392410.00	426238.01	
16	392411.00	426238.01	
17	392412.00	426238.01	
18	392413.00	426238.01	
19	392414.00	426238.01	
20	392415.00	426238.01	
21	392416.00	426238.01	
22	392417.00	426238.01	
23	392418.00	426238.01	
24	392419.00	426238.01	
25	392420.00	426238.01	
26	392421.00	426238.01	
27	392422.00	426238.01	
28	392423.00	426238.01	
29	392424.00	426238.01	
30	392425.00	426238.01	
31	392426.00	426238.01	
32	392427.00	426238.01	
33	392428.00	426238.01	
34	392429.00	426238.01	
35	392430.00	426238.01	
36	392431.00	426238.01	
37	392432.00	426238.01	
38	392433.00	426238.01	
39	392434.00	426238.01	
40	392435.00	426238.01	
41	392436.00	426238.01	
42	392437.00	426238.01	
43	392438.00	426238.01	
44	392439.00	426238.01	
45	392440.00	426238.01	
46	392441.00	426238.01	
47	392442.00	426238.01	
48	392443.00	426238.01	
49	392444.00	426238.01	
50	392445.00	426238.01	
51	392446.00	426238.01	
52	392447.00	426238.01	
53	392448.00	426238.01	
54	392449.00	426238.01	
55	392450.00	426238.01	
56	392451.00	426238.01	
57	392452.00	426238.01	
58	392453.00	426238.01	
59	392454.00	426238.01	
60	392455.00	426238.01	
61	392456.00	426238.01	
62	392457.00	426238.01	
63	392458.00	426238.01	
64	392459.00	426238.01	
65	392460.00	426238.01	
66	392461.00	426238.01	
67	392462.00	426238.01	
68	392463.00	426238.01	
69	392464.00	426238.01	
70	392465.00	426238.01	
71	392466.00	426238.01	
72	392467.00	426238.01	
73	392468.00	426238.01	
74	392469.00	426238.01	
75	392470.00	426238.01	
76	392471.00	426238.01	
77	392472.00	426238.01	
78	392473.00	426238.01	
79	392474.00	426238.01	
80	392475.00	426238.01	
81	392476.00	426238.01	
82	392477.00	426238.01	
83	392478.00	426238.01	
84	392479.00	426238.01	
85	392480.00	426238.01	
86	392481.00	426238.01	
87	392482.00	426238.01	
88	392483.00	426238.01	
89	392484.00	426238.01	
90	392485.00	426238.01	
91	392486.00	426238.01	
92	392487.00	426238.01	
93	392488.00	426238.01	
94	392489.00	426238.01	
95	392490.00	426238.01	
96	392491.00	426238.01	
97	392492.00	426238.01	
98	392493.00	426238.01	
99	392494.00	426238.01	
100	392495.00	426238.01	

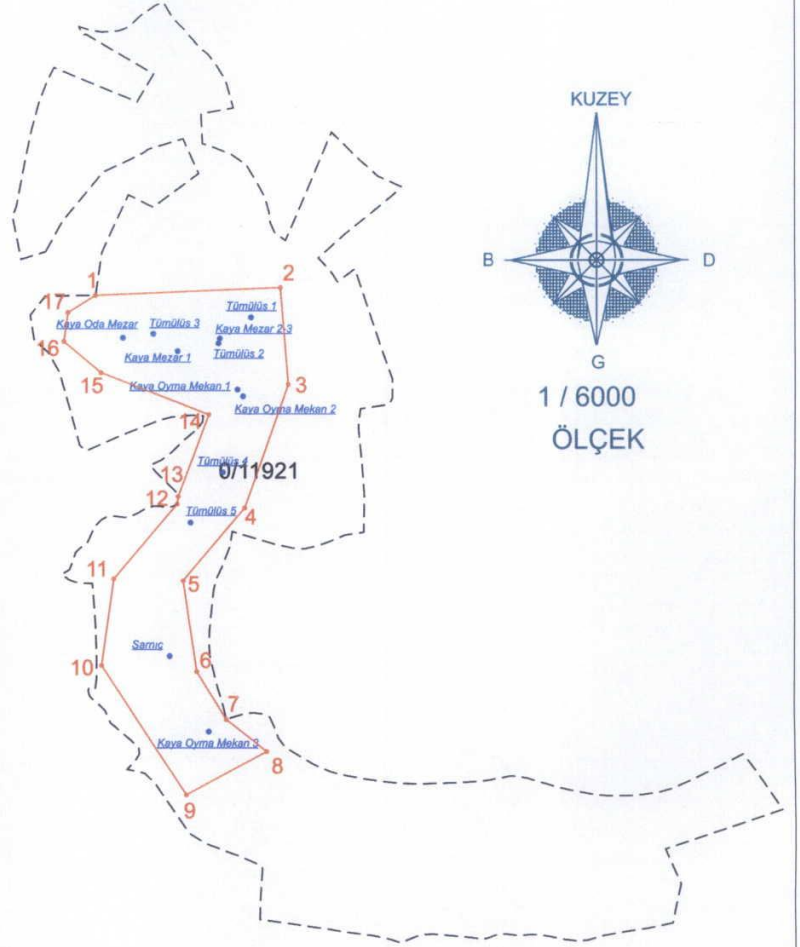
UTM ED-50 6 Derecelik Koordinatlar	Nokta No	Y	X
1	654109.40	4261773.59	
2	654110.40	4261773.59	
3	654111.40	4261773.59	
4	654112.40	4261773.59	
5	654113.40	4261773.59	
6	654114.40	4261773.59	
7	654115.40	4261773.59	
8	654116.40	4261773.59	
9	654117.40	4261773.59	
10	654118.40	4261773.59	
11	654119.40	4261773.59	
12	654120.40	4261773.59	
13	654121.40	4261773.59	
14	654122.40	4261773.59	
15	654123.40	4261773.59	
16	654124.40	4261773.59	
17	654125.40	4261773.59	
18	654126.40	4261773.59	
19	654127.40	4261773.59	
20	654128.40	4261773.59	
21	654129.40	4261773.59	
22	654130.40	4261773.59	
23	654131.40	4261773.59	
24	654132.40	4261773.59	
25	654133.40	4261773.59	
26	654134.40	4261773.59	
27	654135.40	4261773.59	
28	654136.40	4261773.59	
29	654137.40	4261773.59	
30	654138.40	4261773.59	
31	654139.40	4261773.59	
32	654140.40	4261773.59	
33	654141.40	4261773.59	
34	654142.40	4261773.59	
35	654143.40	4261773.59	
36	654144.40	4261773.59	
37	654145.40	4261773.59	
38	654146.40	4261773.59	
39	654147.40	4261773.59	
40	654148.40	4261773.59	
41	654149.40	4261773.59	
42	654150.40	4261773.59	
43	654151.40	4261773.59	
44	654152.40	4261773.59	
45	654153.40	4261773.59	
46	654154.40	4261773.59	
47	654155.40	4261773.59	
48	654156.40	4261773.59	
49	654157.40	4261773.59	
50	654158.40	4261773.59	
51	654159.40	4261773.59	
52	654160.40	4261773.59	
53	654161.40	4261773.59	
54	654162.40	4261773.59	
55	654163.40	4261773.59	
56	654164.40	4261773.59	
57	654165.40	4261773.59	
58	654166.40	4261773.59	
59	654167.40	4261773.59	
60	654168.40	4261773.59	
61	654169.40	4261773.59	
62	654170.40	4261773.59	
63	654171.40	4261773.59	
64	654172.40	4261773.59	
65	654173.40	4261773.59	
66	654174.40	4261773.59	
67	654175.40	4261773.59	
68	654176.40	4261773.59	
69	654177.40	4261773.59	
70	654178.40	4261773.59	
71	654179.40	4261773.59	
72	654180.40	4261773.59	
73	654181.40	4261773.59	
74	654182.40	4261773.59	
75	654183.40	4261773.59	
76	654184.40	4261773.59	
77	654185.40	4261773.59	
78	654186.40	4261773.59	
79	654187.40	4261773.59	
80	654188.40	4261773.59	
81	654189.40	4261773.59	
82	654190.40	4261773.59	
83	654191.40	4261773.59	
84	654192.40	4261773.59	
85	654193.40	4261773.59	
86	654194.40	4261773.59	
87	654195.40	4261773.59	
88	654196.40	4261773.59	
89	654197.40	4261773.59	
90	654198.40	4261773.59	
91	654199.40	4261773.59	
92	654200.40	4261773.59	
93	654201.40	4261773.59	
94	654202.40	4261773.59	
95	654203.40	4261773.59	
96	654204.40	4261773.59	
97	654205.40	4261773.59	
98	654206.40	4261773.59	
99	654207.40	4261773.59	
100	654208.40	4261773.59	



NEVŞEHİR İLİ, MERKEZ İLÇESİ, KAYMAKLI BELDESİ İĞDECİK MEVKİİ KAYA YERLEŞİMİ VE NEKROPOL ALANI

ITRF96 3 Derecelik Koordinatlar

Nokta No	Y	X
1	392397.51	4262538.01
2	392563.60	4262544.88
3	392570.68	4262458.07
4	392531.58	4262347.40
5	392476.15	4262282.14
6	392488.33	4262200.75
7	392514.79	4262158.21
8	392551.24	4262129.59
9	392478.90	4262090.66
10	392402.62	4262206.26
11	392413.63	4262283.71
12	392470.73	4262350.81
13	392471.72	4262357.91
14	392499.38	4262431.22
15	392402.38	4262468.75
16	392369.08	4262496.70
17	392372.78	4262522.60
Kaya Mezar 2-3	392509.32	4262499.27
Kaya Mezar 1	392471.39	4262488.01
Sarıç	392464.08	4262214.65
Kaya Oda Mezar	392422.16	4262499.92
Kaya Oyma Mekan 3	392499.25	4262147.15
Kaya Oyma Mekan 2	392530.12	4262447.47
Kaya Oyma Mekan 1	392525.13	4262453.49
Tümülüs 1	392537.35	4262518.16
Tümülüs 2	392508.06	4262494.86
Tümülüs 3	392449.51	4262503.47
Tümülüs 4	392511.94	4262379.61
Tümülüs 5	392482.91	4262334.01



UTM ED-50 6 Derecelik Koordinatlar

Nokta No	Y	X
1	654109.40	4261773.58
2	654275.14	4261785.86
3	654285.04	4261699.35
4	654249.58	4261587.49
5	654196.31	4261520.47
6	654211.14	4261439.55
7	654238.96	4261397.90
8	654276.32	4261370.49
9	654205.30	4261329.24
10	654125.32	4261442.25
11	654133.80	4261520.01
12	654188.67	4261588.91
13	654189.42	4261596.04
14	654214.68	4261670.20
15	654116.52	4261704.54
16	654082.34	4261731.38
17	654085.19	4261757.38
Kaya Mezar 2-3	654222.38	4261738.51
Kaya Mezar 1	654184.86	4261728.03
Sarıç	654186.45	4261452.64
Kaya Oda Mezar	654135.27	4261736.33
Kaya Oyma Mekan 3	654223.80	4261386.34
Kaya Oyma Mekan 2	654244.86	4261687.44
Kaya Oyma Mekan 1	654239.68	4261693.29
Tümülüs 1	654249.78	4261758.30
Tümülüs 2	654221.27	4261734.07
Tümülüs 3	654162.49	4261740.77
Tümülüs 4	654228.90	4261619.03
Tümülüs 5	654201.38	4261572.53

————— I.derece Arkeolojik Sit Alanı Sınırı

----- Kadastro Parselleri

Kayseri Kültür Varlıklarının
Koruma Bölge Kurulunun
27.07.2022 Gün ve 6180.Sayı'lı
kararıdır.

ONAYLI
FARUK ÇAPAR
Koruma Bölge Kurulu Müdürü

(Handwritten signatures and stamps)