

T.C.
KÜLTÜR VE TURİZM BAKANLIĞI
Kayseri Kültür Varlıklarını Koruma Bölge Kurulu

KARAR

Toplantı No ve Tarih : 361-28.07.2022
Karar No ve Tarih : 6206 - 28.07.2022

Toplantı Yeri
KAYSERİ



Kayseri ili, Tomarza İlçesi, Pusatlı Mahallesi'nde bulunan, kamu orta malına ait 1463 ada, 22 parselde tespit edilen "**Kaya Oda Mezarı**"nın 1.derece arkeolojik sit alanı olarak tescili konusunun Koruma Bölge Kurulunda değerlendirilmesine ilişkin Koruma Bölge Kurulu Müdürlüğü uzmanlarının 31.05.2022 gün ve 1411094 sayılı yerinde inceleme raporu, tesciline yönelik Kayseri İl Kültür ve Turizm Müdürlüğü'nün 03.06.2022 gün ve 2564031 sayılı, Kayseri Orman Bölge Müdürlüğü'nün 07.06.2022 gün ve 4682274 sayılı, Kayseri Yatırım İzleme ve Koordinasyon Başkanlığı'nın 08.06.2022 gün ve 41222 sayılı, Tomarza Belediye başkanlığının 08.06.2022 gün ve 3714 sayılı, Enerji ve Tabii Kaynaklar Bakanlığı Maden İşletme Genel Müdürlüğü'nün 13.06.2022 gün ve 2022171066 sayılı, Kültür ve Turizm Bakanlığı Yatırım ve İşletmeler Genel Müdürlüğü'nün 14.06.2022 gün ve 2577923 sayılı görüş yazıları, Koruma Bölge Kurulu Müdürlüğü uzmanının 22.07.2022 gün ve 1508113 sayılı dosya inceleme raporu okundu, uzmanın açıklamaları dinlendi, dosyasındaki bilgi ve belgeler incelendi, yapılan görüşme sonucunda;

Kayseri ili, Tomarza İlçesi, Pusatlı Mahallesi'nde bulunan, kamu orta malına ait 1463 ada, 22 parselde yer alan "**Kaya Oda Mezarı**"nın, 2863 sayılı yasa kapsamına giren özellikler taşıması nedeniyle 1.derece arkeolojik sit alanı olarak tesciline, kararımız eki 1/2000 ölçekli haritanın ve bu doğrultuda hazırlanan sit fişinin uygun olduğuna;



- Sit alanında, Kültür ve Tabiat Varlıklarını Koruma Yüksek Kurulu'nun 05.11.1999 gün ve 658 sayılı ilke kararının 1. derece arkeolojik sit alanlarına ilişkin 1. Maddesinde belirtilen Koruma ve Kullanma Koşullarının geçerli olduğuna;
- Kayseri ili, Tomarza İlçesi, Pusatlı Mahallesi, 1463 ada, 22 parselin pafta, fen klasörü ve tapu kütüğü beyanlar hanesine "**Bir Kısmı 1. Derece Arkeolojik Sit Alanıdır**" şerhinin ilgili Tapu ve Kadastro Müdürlüklerince verilmesi ve işlem sonucuna ilişkin bilgi ve belgelerin Koruma Bölge Kurulu Müdürlüğüne iletilmesine;
- Sit alanına ilişkin ilgili kurumlar tarafından süresi içinde Koruma Amaçlı İmar Planı hazırlanmasına;
- Sit alanında tahribata neden olunmaması için taşınmazın belli aralıklarla kolluk kuvvetlerince kontrolünün sağlanmasına karar verildi.

ASLI GİBİDİR

AVRUPA KONSEYİ	DOĞAL VE KÜLTÜREL VARLIKLARI KORUMA ENVANTERİ	D.K.V.K.E	SİT	ENVANTER NO	653
TÜRKİYE	KÜLTÜR VARLIKLARI VE MÜZELER GENEL MÜDÜRLÜĞÜ			HARİTA NO	
İLİ: KAYSERİ	İLÇESİ: TOMARZA	MAHALLE KÖY : PUSATLI MAHALLESİ		KADASTRO	
		VEYA MEVKİİ :		PAFTA:	ADA: PARSEL:
ADI: KAYA ODA MEZARI					
GENEL TANIM: Tomarza İlçesi, Pusatlı Mahallesi sınırları içerisinde, Pusatlı Mahallesi yerleşik alanının yaklaşık 6,7km. güneybatısında, 1463 ada, 22 nolu mera parselindeki kayalık sırtlarda bulunmaktadır. Kaya oda mezarının zemin kotundan 2,5m. yükseklikteki girişi, yuvarlak kemerli derin bir niş içerisinde kareye yakın dikdörtgen bir formdadır. Kapısının üzerinde yine kareye yakın dikdörtgen formda, çelenk motifi içine yerleştirilmiş küçük bir penceresi vardır.					
ŞİMDİKİ TEHLİKELER : Kaçak kazı					
ŞİMDİKİ DURUM :					
SİT POTANSİYELİ : 1.derece arkeolojik sit			KORUMA DERECEŚİ : 1.derece arkeolojik sit		
ŞİMDİKİ KORUMA :			HAZIRLAYANLAR:		
ÖNERİLEN KORUMA : 1.derece arkeolojik sit olarak tescili			Dilek YALDIZ Arkeolog		
			Aytaç TANRISEVEN Harita Mühendisi 30.05.2022		
			KONTROL EDEN: Fatih ÇAPAR Bölge Kurul Müdürü		
YAYIN DİZİSİ :			K. K. V. K. B. K. KARARLARI		
GÖZLEMLER			K. K. V. K. B. K. ONAYI: 28/7/2022		
Kayseri Kültür Varlıklarının Koruma Bölge Kurulunun 28.07.2022 tarih ve 62.96 Sayılı karar ile.			Fatih ÇAPAR Koruma Bölge Kurulu Müdürü		

1463/22					
İTRF96 3 DERECE					
Nokta No	Y	X			
1	474311.988	4247750.878			
2	474358.262	4247739.374			
3	474343.739	4247684.095			
4	474294.145	4247696.624			
ED50 6 DERECE					
Nokta No	Y	X			
1	736463.597	4249660.213			
2	736510.234	4249650.216			
3	736497.512	4249594.478			
4	736447.523	4249605.392			
KAYSERİ KÜLTÜR VARLIKLARINI KORUMA BÖLGE KURULU					

Handwritten signatures and stamps at the bottom of the page.



KAYSERİ İLİ, TOMARZA İLÇESİ, PUSATLI MAHALLESİ, 1463 ADA 22 PARSELDE YER ALAN
"KAYA ODA MEZARI" 1. DERECE ARKEOLOJİK SİT ALANI



----- 1. DERECE ARKEOLOJİK SİT ALANI
——— PARSEL SINIRI

Kayseri Kùltür Varlıklarını
Koruma Bölge Kurulunun
28.07.2022 Gün ve 62.06.Sayılı
kararıdır.

1463/22

İTRF96 3 DERECE

Nokta No	Y	X
1	474311.988	4247750.878
2	474358.262	4247739.374
3	474343.739	4247684.095
4	474294.145	4247696.624

ED50 6 DERECE

Nokta No	Y	X
1	736463.597	4249660.213
2	736510.234	4249650.216
3	736497.512	4249594.478
4	736447.523	4249605.392



NOT: İşbu Kadastral Harita 26.05.2022 tarihinde NETCAD ortamında TAKBİS veri tabanından İTRF96 datumunda
temin edilen sayısal kadastral veri ile hazırlanmıştır.