

T.C.
KÜLTÜR VE TURİZM BAKANLIĞI
Kayseri Kültür Varlıklarını Koruma Bölge Kurulu

KARAR

Toplantı No ve Tarih : 362-29.07.2022
Karar No ve Tarih : 6221 - 29.07.2022

Toplantı Yeri
KAYSERİ

Kayseri İli, Develi İlçesi, Şahmelik Mahallesi'nde bulunan, mülga Kayseri Kültür ve Tabiat Varlıklarını Koruma Bölge Kurulunun 23.05.2003 gün ve 3314 sayılı kararıyla 1.derece arkeolojik sit alanı olarak tescil edilen "Dökmetepe Tümülüsleri ve Nekropol Alanı"nın ismin, "Boldacı Mevkii Tümülüsleri 1-22 ve Kaya Oda Mezarı" adıyla güncellenerek, sit sınırlarının, DSİ 12. Bölge Müdürlüğünce yapılması planlanan Bahçelik 3. Kısım AT ve TİGH Projesi kapsamında sayısallaştırılarak revize edilmesi ile "Boldacı Mevkii Tümülüsleri 1-22" içindeki yeni tescile önerilen 1,2,3,4,5,6,7,10,11,12 ve 13 nolu 11 adet tümülüsün 1.derece arkeolojik sit alanı olarak tescilinin Koruma Bölge Kurulunda değerlendirilmesine ilişkin Koruma Bölge Kurulu Müdürlüğü uzmanlarının 31.05.2022 gün ve 1411149 sayılı yerinde inceleme raporu, Enerji ve Tabii Kaynaklar Bakanlığı Maden İşletme Genel Müdürlüğünün 02.05.2022 gün ve 2022160051 sayılı, Kayseri İl Kültür ve Turizm Müdürlüğünün 03.06.2022 gün ve 2564121 sayılı, Develi Belediye Başkanlığının 08.06.2022 gün ve 14248 sayılı, Kayseri Yatırım İzleme ve Koordinasyon Başkanlığının 09.06.2022 gün ve 41416 sayılı, Kayseri Orman Bölge Müdürlüğünün 15.06.2022 gün ve 2198877 sayılı, Develi Kaymakamlığının 21.06.2022 gün ve 3948426 sayılı, Kayseri Büyükşehir Belediye Başkanlığının 08.07.2022 gün ve 161/16679 sayılı görüş yazıları, Koruma Bölge Kurulu Müdürlüğü uzmanının 22.07.2022 gün ve 1508262 sayılı dosya inceleme raporu okundu, uzmanın açıklamaları dinlendi, dosyasındaki bilgi ve belgeler incelendi, yapılan görüşme sonucunda;

Kayseri ili, Develi ilçesi, Şahmelik Mahallesi'nde bulunan, 1,2,3,4,5,6,7,10,11,12 ve 13 nolu 11 adet tümülüsün 2863 sayılı yasa kapsamına giren özellikler taşımaları nedeniyle 1.derece arkeolojik sit alanı olarak tescillerine, bu Tümülüsler ile birlikte, mülga Kayseri Kültür ve Tabiat Varlıklarını Koruma Bölge Kurulunun 23.05.2003 gün ve 3314 sayılı kararıyla 1.derece arkeolojik sit alanı olarak tescilli "Dökmetepe Tümülüsleri ve Nekropol Alanı"nın, "Boldacı Mevkii Tümülüsleri 1-22 ve Kaya Oda Mezarı" adıyla sit sınırlarının güncellenmesine;

- Sit sınırlarının sayısallaştırılarak revize edilmesine yönelik hazırlanan kararımız eki 1/5000 ölçekli haritanın (Ek 1) ve bu doğrultuda hazırlanan sit fişinin uygun olduğuna;
- Mülga Kayseri Kültür ve Tabiat Varlıklarını Koruma Bölge Kurulunun 23.05.2003 gün ve 3314 sayılı kararı eki sit fişi ve sit fişi üzerindeki 1/25000 ölçekli haritanın iptal edilmesine;
- Sit alanında, Kültür ve Tabiat Varlıklarını Koruma Yüksek Kurulu'nun 05.11.1999 gün ve 658 sayılı ilke kararının 1. derece arkeolojik sit alanlarına ilişkin 1. Maddesinde belirtilen Koruma ve Kullanma Koşullarının geçerli olduğuna;
- Bahçelik 3.Kısım AT ve TİGH Projesi dahilinde yapılması planlanan ve "Boldacı Mevkii Tümülüsleri 1-22 ve Kaya Oda Mezarı"nı kapsayacak şekilde hazırlanan toplulaştırma çalışmasının, kararımız eki 1/5000 ölçekli harita (Ek 2) üzerinde görüldüğü şekliyle, sit sınırları içinde herhangi bir fiziki ve inşai uygulamaya gidilmemek ve ayrıca sit sınırları içinde Kültür



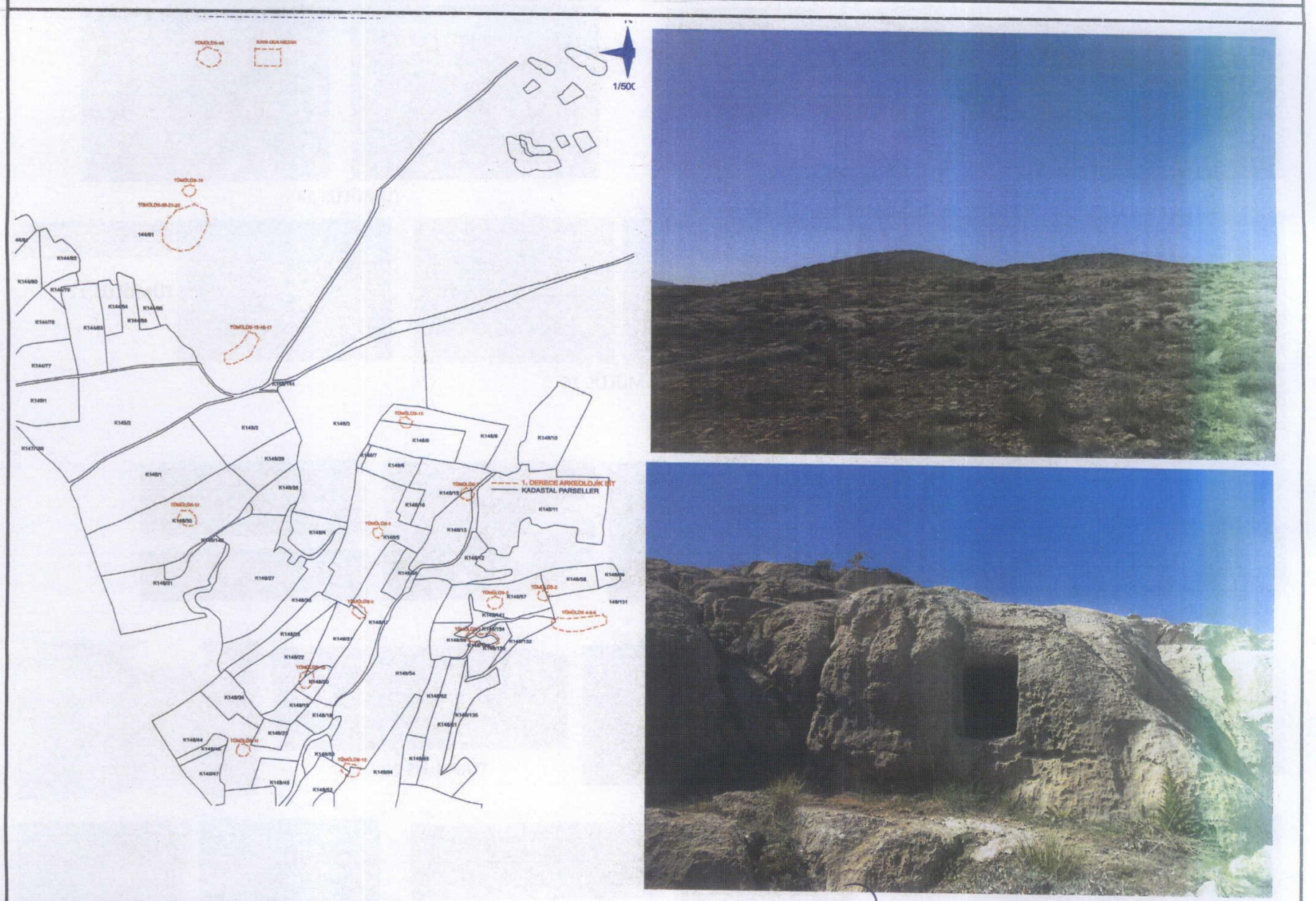
ASLI GİBİDİR

ve Tabiat Varlıklarını Koruma Yüksek Kurulu'nun 05.11.1999 gün ve 658 sayılı ilke kararının 1. derece arkeolojik sit alanlarına ilişkin 1. Maddesindeki hükümlerin dikkate alınması şartıyla yapılmasında 2863 sayılı Yasa kapsamında sakınca olmadığına;

- Bu aşamada “Boldacı Mevkii Tümülsleri 1-22 ve Kaya Oda Mezarı”nı kapsayan alanda bulunan kararımız eki listede (Ek 3) kadastral durumları belirtilen parsellerin pafta, fen klasörü ve tapu kütüğü beyanlar hanesine **“Bir Kısım 1. Derece Arkeolojik Sit Alanıdır”** şerhinin ilgili Tapu ve Kadastro Müdürlüklerince verilmesine ve işlem sonucuna ilişkin bilgi ve belgelerin Koruma Bölge Kurulu Müdürlüğüne iletilmesine;
- Bahçelik 3.Kısım AT ve TİGH Projesi dahilinde yapılması planlanan toplulaştırma çalışmasının Tapu ve Kadastro tescili görmesi durumunda ise kararımız eki listede (Ek 3) belirtilen parsellerde bulunan söz konusu şerhin, uygulama sonucu oluşacak olan kararımız eki listede (Ek 3) belirtilen parsellerin pafta, fen klasörü ve tapu kütüğü beyanlar hanesine taşınmasına ve işlem sonucuna ilişkin bilgi ve belgelerin Koruma Bölge Kurulu Müdürlüğüne iletilmesine;
- Sit alanına ilişkin ilgili kurumlar tarafından süresi içinde Koruma Amaçlı İmar Planı hazırlanmasına;
- 1,7,8,9,10,11,12,13,14,15,16,17,18,19,20,21,22 nolu tümülüslerde kaçak kazı yapmak suretiyle 2863 sayılı yasaya muhalefet edenler hakkında suç duyurusunda bulunulmasına; adli makamların uygun görüşü alındıktan sonra kaçak kazı çukurlarının ilgili müze müdürlüğü denetiminde yerel yönetimlerce kapatılmasına; uygulama sonrasına ilişkin bilgi ve belgelerin Koruma Bölge Kurulu Müdürlüğüne iletilmesine;
- Sit alanında daha fazla tahribata neden olunmaması için taşınmazın belli aralıklarla kolluk kuvvetlerince kontrolünün sağlanmasına karar verildi.

ASLI GİBİDİR

AVRUPA KONSEYİ	DOĞAL VE KÜLTÜREL VARLIKLARI KORUMA ENVANTERİ	D.K.V.K.E	SİT	ENVANTER NO	662
TÜRKİYE	KÜLTÜR VARLIKLARI VE MÜZELER GENEL MÜDÜRLÜĞÜ			HARİTA NO	
İLİ: KAYSERİ	İLÇESİ: DEVELİ	MAHALLE KÖY : ŞAHMELİK MAHALLESİ		KADASTRO	
		VEYA MEVKİİ : BOLDACI MEVKİİ		PAFTA:	ADA: PARSEL:
ADI: BOLDACI MEVKİİ TÜMÜLÜSLERİ 1-22 VE KAYA ODA MEZARI					
GENEL TANIM: Şahmelik Mahalle yerleşik alanının yaklaşık 5,7km. güneydoğusundaki Boldacı Mevkii'nde, geniş tarım arazileri üzerinde bulunan tümülüsler genel olarak 20-40m. çapında, taş+toprak yığma şeklinde olup hemen hemen hepsinde kaçak kazı çukuru vardır.Sit alanının kuzeyindeki Dökmetepe diye adlandırılan doğal kayalık tepe üzerinde 5 adet Tümülüs ve 1 adet kaya oda mezarı bulunmaktadır. Tümülüslerden 7,15,18 ve 20 nolu Tümülüslerde yapılan kaçak kazılar sonucu mezar odalarına ulaşıldığı anlaşılmaktadır. Kaya oda mezarı yekpare kayaya oyulmuş olup dikdörtgen formdaki girişi zemin kotunun yaklaşık 40cm. üzerindedir. Düz tavanlı, dikdörtgen planlıdır. İç duvarlarında seki bulunmamaktadır.					
ŞİMDİKİ TEHLİKELER : Kaçak kazı, tarımsal faaliyetler					
ŞİMDİKİ DURUM :					
SİT POTANSİYELİ : 1.derece arkeolojik sit			KORUMA DERECEŚİ : 1.derece arkeolojik sit		
ŞİMDİKİ KORUMA : 11 adet tümülüs ve 1 adet kaya oda mezarı 1.derece arkeolojik sit olarak tescilli			HAZIRLAYANLAR: Dilek YALDIZ Arkeolog Aytaç TANRISEVEN Harita Mühendisi 30.05.2022		
ÖNERİLEN KORUMA : Tescilli olmayan 11 adet tümülüsün de 1.derece arkeolojik sit alanı olarak tescilli			KONTROL EDEN: Fatih ÇAPAR Bölge Kurul Müdürü		
YAYIN DİZİSİ :			K. K. V. K. B. K. KARARLARI		
GÖZLEMLER : Kayseri Kültür Varlıklarının Koruma Bölge Kurulunun 29.07.2022...Gün ve 6221...Sayılı Kararıyla			KKTVKBK 23.05.2003/3314 K. K. V. K. B. K. ONAYI: 29/7/2022		



KAYSERİ KÜLTÜR VARLIKLARINI KORUMA BÖLGE KURULU

(Handwritten signatures and notes in blue ink)



GENEL GÖRÜNÜM

TÜMÜLÜS 1



TÜMÜLÜS 2

TÜMÜLÜS 3



TÜMÜLÜS 4-5-6

TÜMÜLÜS 7



TÜMÜLÜS 8

TÜMÜLÜS 9



TÜMÜLÜS 10

TÜMÜLÜS 11

TÜMÜLÜS 12



TÜMÜLÜS 13


TÜMÜLÜS 14



TÜMÜLÜS 15

TÜMÜLÜS 16

TÜMÜLÜS 17



TÜMÜLÜS 18



TÜMÜLÜS 19

TÜMÜLÜS 20



TÜMÜLÜS 21

TÜMÜLÜS 22

KAYA ODA MEZARI

KAYSERİ İLİ, DEVELİ İLÇESİ, ŞAHMELİK MAHALLESİNDE YER ALAN "BOLDACI MEVKİLİ TÜMÖLÜSLERİ 1-22" VE "KAYA ODA MEZARI"

1. DERECE ARKEOLOJİK SİT ALANLARI



SİT ALANLARI EDİŞ 6 DERECE

Notka No	Y	X
1	739817.105	4243757.228
2	739827.377	4243750.821
3	739833.201	4243741.731
4	739833.812	4243732.155
5	739813.423	4243718.306
6	739807.899	4243727.182
7	739833.706	4243727.182
8	739808.043	4243732.659
9	739853.178	4243746.815
10	739807.828	4243754.599
11	739803.835	4243751.810
12	739821.285	4243842.747
13	739835.119	4243837.009
14	739837.131	4243824.473
15	739830.826	4243815.735
16	739817.180	4243812.488
17	739807.814	4243817.281
18	739804.027	4243829.359
19	739807.824	4243836.855
20	739723.653	4243862.187
21	739731.802	4243857.740
22	739736.118	4243848.925
23	739730.038	4243837.315
24	739720.230	4243836.999
25	739712.708	4243842.204
26	739711.574	4243835.734
27	739713.022	4243857.846
28	739848.725	4243805.817
29	739848.477	4243805.817
30	739859.002	4243787.801
31	739866.554	4243789.093
32	739778.704	4243802.970
33	739750.020	4243772.744
34	739743.408	4243778.942
35	739743.408	4243778.942
36	739743.408	4243778.942
37	739743.408	4243778.942
38	739743.408	4243778.942
39	739743.408	4243778.942
40	739743.408	4243778.942
41	739743.408	4243778.942
42	739743.408	4243778.942
43	739743.408	4243778.942
44	739743.408	4243778.942
45	739743.408	4243778.942
46	739743.408	4243778.942
47	739743.408	4243778.942
48	739743.408	4243778.942
49	739743.408	4243778.942
50	739743.408	4243778.942
51	739743.408	4243778.942
52	739743.408	4243778.942
53	739743.408	4243778.942
54	739743.408	4243778.942
55	739743.408	4243778.942
56	739743.408	4243778.942
57	739743.408	4243778.942
58	739743.408	4243778.942
59	739743.408	4243778.942
60	739743.408	4243778.942
61	739743.408	4243778.942
62	739743.408	4243778.942
63	739743.408	4243778.942
64	739743.408	4243778.942
65	739743.408	4243778.942
66	739743.408	4243778.942
67	739743.408	4243778.942
68	739743.408	4243778.942
69	739743.408	4243778.942
70	739743.408	4243778.942
71	739743.408	4243778.942
72	739743.408	4243778.942
73	739743.408	4243778.942
74	739743.408	4243778.942
75	739743.408	4243778.942
76	739743.408	4243778.942
77	739743.408	4243778.942
78	739743.408	4243778.942
79	739743.408	4243778.942
80	739743.408	4243778.942
81	739743.408	4243778.942
82	739743.408	4243778.942
83	739743.408	4243778.942
84	739743.408	4243778.942
85	739743.408	4243778.942
86	739743.408	4243778.942
87	739743.408	4243778.942
88	739743.408	4243778.942
89	739743.408	4243778.942
90	739743.408	4243778.942
91	739743.408	4243778.942
92	739743.408	4243778.942
93	739743.408	4243778.942
94	739743.408	4243778.942
95	739743.408	4243778.942
96	739743.408	4243778.942
97	739743.408	4243778.942
98	739743.408	4243778.942
99	739743.408	4243778.942
100	739743.408	4243778.942
101	739743.408	4243778.942
102	739743.408	4243778.942
103	739743.408	4243778.942
104	739743.408	4243778.942
105	739743.408	4243778.942
106	739743.408	4243778.942
107	739743.408	4243778.942
108	739743.408	4243778.942
109	739743.408	4243778.942
110	739743.408	4243778.942
111	739743.408	4243778.942
112	739743.408	4243778.942
113	739743.408	4243778.942
114	739743.408	4243778.942
115	739743.408	4243778.942
116	739743.408	4243778.942
117	739743.408	4243778.942
118	739743.408	4243778.942
119	739743.408	4243778.942
120	739743.408	4243778.942
121	739743.408	4243778.942
122	739743.408	4243778.942
123	739743.408	4243778.942
124	739743.408	4243778.942
125	739743.408	4243778.942
126	739743.408	4243778.942
127	739743.408	4243778.942
128	739743.408	4243778.942
129	739743.408	4243778.942
130	739743.408	4243778.942
131	739743.408	4243778.942
132	739743.408	4243778.942
133	739743.408	4243778.942
134	739743.408	4243778.942
135	739743.408	4243778.942
136	739743.408	4243778.942
137	739743.408	4243778.942
138	739743.408	4243778.942
139	739743.408	4243778.942
140	739743.408	4243778.942
141	739743.408	4243778.942
142	739743.408	4243778.942

TÜMÖLÜS-18 KAYA ODA MEZARI

Notka No	Y	X
111	478982.012	4243119.957
112	478983.917	4243111.481
113	478980.390	4243030.560
114	478980.299	4243088.038
115	478980.354	4243077.188
116	478980.348	4243073.515
117	478982.331	4243090.819
118	478940.052	4243108.849
119	478944.852	4243108.849

TÜMÖLÜS-18 İTRF96 3 DERECE

Notka No	Y	X
111	478982.012	4243119.957
112	478983.917	4243111.481
113	478980.390	4243030.560
114	478980.299	4243088.038
115	478980.354	4243077.188
116	478980.348	4243073.515
117	478982.331	4243090.819
118	478940.052	4243108.849
119	478944.852	4243108.849

TÜMÖLÜS-19

Notka No	Y	X
120	478980.870	4242991.011
121	478984.784	4242991.011
122	478980.862	4242978.432
123	478980.351	4242978.432
124	478980.328	4242978.432
125	478980.328	4242978.432
126	478980.328	4242978.432
127	478980.328	4242978.432

TÜMÖLÜS-19 İTRF96 3 DERECE

Notka No	Y	X
120	478980.870	4242991.011
121	478984.784	4242991.011
122	478980.862	4242978.432
123	478980.351	4242978.432
124	478980.328	4242978.432
125	478980.328	4242978.432
126	478980.328	4242978.432
127	478980.328	4242978.432

TÜMÖLÜS-20-21-22

Notka No	Y	X
130	478985.021	4242748.701
131	478985.445	4242707.470
132	478985.021	4242748.701
133	478985.021	4242748.701
134	478985.021	4242748.701
135	478985.021	4242748.701
136	478985.021	4242748.701
137	478985.021	4242748.701
138	478985.021	4242748.701

TÜMÖLÜS-20-21-22 İTRF96 3 DERECE

Notka No	Y	X
130	478985.021	4242748.701
131	478985.445	4242707.470
132	478985.021	4242748.701
133	478985.021	4242748.701
134	478985.021	4242748.701
135	478985.021	4242748.701
136	478985.021	4242748.701
137	478985.021	4242748.701
138	478985.021	4242748.701

TÜMÖLÜS-16-16-17

Notka No	Y	X
129	478985.021	4242748.701
130	478985.445	4242707.470
131	478985.021	4242748.701
132	478985.021	4242748.701
133	478985.021	4242748.701
134	478985.021	4242748.701
135	478985.021	4242748.701
136	478985.021	4242748.701
137	478985.021	4242748.701
138	478985.021	4242748.701

TÜMÖLÜS-16-16-17 İTRF96 3 DERECE

Notka No	Y	X
129	478985.021	4242748.701
130	478985.445	4242707.470
131	478985.021	4242748.701
132	478985.021	4242748.701
133	478985.021	4242748.701
134	478985.021	4242748.701
135	478985.021	4242748.701
136	478985.021	4242748.701
137	478985.021	4242748.701
138	478985.021	4242748.701

TÜMÖLÜS-1 İTRF96 3 DERECE

Notka No	Y	X
1	47721.214	4241760.335
2	47721.283	4241760.335
3	47728.793	4241754.330
4	47728.793	4241754.330
5	47728.793	4241754.330
6	47728.793	4241754.330
7	47728.793	4241754.330
8	47728.793	4241754.330
9	47728.793	4241754.330
10	47728.793	4241754.330
11	47728.793	4241754.330

TÜMÖLÜS-2 İTRF96 3 DERECE

Notka No	Y	X
12	47728.145	4241833.988
13	47728.145	4241833.988
14	47728.821	4241833.988
15	47728.821	4241833.988
16	47728.821	4241833.988
17	47728.821	4241833.988
18	47728.821	4241833.988
19	47728.821	4241833.988
20	47728.821	4241833.988
21	47728.821	4241833.988

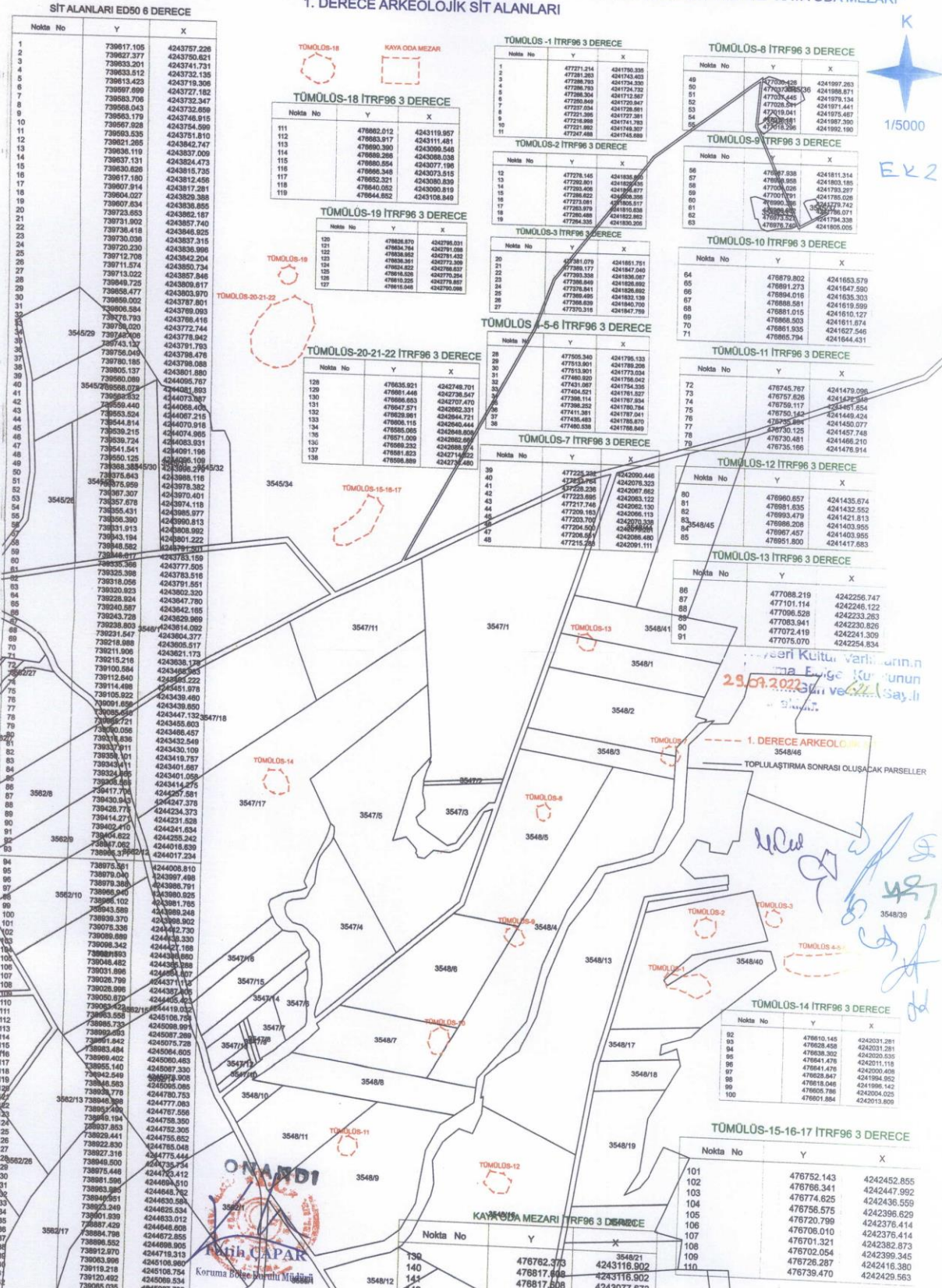
TÜMÖLÜS-3 İTRF96 3 DERECE

Notka No	Y	X
20	47728.145	4241833.988
21	47728.145	4241833.988
22	47728.821	4241833.988
23	47728.821	4241833.988
24	47728.821	4241833.988
25	47728.821	4241833.988
26	47728.821	4241833.988
27	47728.821	4241833.988
28	47728.821	4241833.988
29	47728.821	4241833.988
30	47728.821	4241833.988

TÜMÖLÜS-4 İTRF96 3 DERECE

Notka No	Y	X
20	47728.145	4241833.988
21	47728.145	4241833.988
22	47728.821	4241833.988

KAYSERİ İLİ, DEVELİ İLÇESİ, ŞAHMELİK MAHALLESİNDE YER ALAN "BOLDACI MEVKİİ TÖMÜLSLERİ 1-22" VE "KAYA ODA MEZARI"
1. DERECE ARKEOLOJİK SİT ALANLARI



SİT ALANLARI ED50 6 DERECE

Nokta No	Y	X
1	4243757.105	4243757.226
2	739927.377	4243760.821
3	739933.201	4243741.731
4	739933.812	4243732.135
5	739913.423	4243719.306
6	739957.899	4243727.182
7	739958.706	4243732.547
8	739958.043	4243732.859
9	739958.179	4243746.915
10	739957.928	4243754.599
11	739953.335	4243751.810
12	739923.285	4243842.747
13	739936.119	4243837.009
14	739937.131	4243824.473
15	739930.828	4243815.735
16	739917.180	4243812.456
17	739907.914	4243817.281
18	739904.027	4243823.388
19	739907.834	4243838.885
20	739723.883	4243882.187
21	739721.902	4243857.740
22	739738.418	4243846.825
23	739730.036	4243837.315
24	739720.230	4243836.996
25	739712.708	4243842.204
26	739711.574	4243850.734
27	739713.022	4243857.846
28	739649.725	4243839.917
29	739658.477	4243803.570
30	739699.002	4243787.801
31	739695.584	4243769.093
32	73978.793	4243769.093
33	739796.020	4243772.744
34	739740.200	4243778.942
35	739743.131	4243791.103
36	739756.049	4243798.476
37	739780.185	4243798.088
38	739805.137	4243801.580
39	739860.089	4244005.767
40	3545/769586.079	294021.803
41	739899.532	4244073.387
42	739556.440	4244008.407
43	739553.524	4244087.215
44	739544.214	4244070.918
45	739536.215	4244074.988
46	739536.724	4244083.931
47	739541.541	4244091.106
48	739549.128	4244096.296
49	739588.388	4244096.296
50	739578.643	4243988.118
51	3545/7676.959	4243978.382
52	739597.307	4243970.401
53	739587.678	4243974.118
54	739585.431	4243985.977
55	739596.300	4243990.813
56	739631.913	4243988.992
57	739643.194	4243991.222
58	739648.817	4243999.159
59	739635.588	4243777.505
60	739625.098	4243783.516
61	739618.056	4243791.551
62	739620.823	4243802.320
63	739628.824	4243847.780
64	739640.887	4243842.185
65	739624.728	4243829.969
66	739628.809	4243814.082
67	739621.547	4243804.377
68	739618.988	4243808.917
69	739621.906	4243821.173
70	739612.216	4243836.178
71	739610.894	4243839.222
72	739611.640	4243845.965
73	739614.488	4243851.878
74	739618.822	4243859.463
75	739609.858	4243438.850
76	739609.858	4243438.850
77	739609.858	4243438.850
78	739609.858	4243438.850
79	739609.858	4243438.850
80	739609.858	4243438.850
81	739609.858	4243438.850
82	739609.858	4243438.850
83	739609.858	4243438.850
84	739609.858	4243438.850
85	739609.858	4243438.850
86	739609.858	4243438.850
87	739609.858	4243438.850
88	739609.858	4243438.850
89	739609.858	4243438.850
90	739609.858	4243438.850
91	739609.858	4243438.850
92	739609.858	4243438.850
93	739609.858	4243438.850
94	739609.858	4243438.850
95	739609.858	4243438.850
96	739609.858	4243438.850
97	739609.858	4243438.850
98	739609.858	4243438.850
99	739609.858	4243438.850
100	739609.858	4243438.850
101	739609.858	4243438.850
102	739609.858	4243438.850
103	739609.858	4243438.850
104	739609.858	4243438.850
105	739609.858	4243438.850
106	739609.858	4243438.850
107	739609.858	4243438.850
108	739609.858	4243438.850
109	739609.858	4243438.850
110	739609.858	4243438.850
111	739609.858	4243438.850
112	739609.858	4243438.850
113	739609.858	4243438.850
114	739609.858	4243438.850
115	739609.858	4243438.850
116	739609.858	4243438.850
117	739609.858	4243438.850
118	739609.858	4243438.850
119	739609.858	4243438.850
120	739609.858	4243438.850
121	739609.858	4243438.850
122	739609.858	4243438.850
123	739609.858	4243438.850
124	739609.858	4243438.850
125	739609.858	4243438.850
126	739609.858	4243438.850
127	739609.858	4243438.850
128	739609.858	4243438.850
129	739609.858	4243438.850
130	739609.858	4243438.850
131	739609.858	4243438.850
132	739609.858	4243438.850
133	739609.858	4243438.850
134	739609.858	4243438.850
135	739609.858	4243438.850
136	739609.858	4243438.850
137	739609.858	4243438.850
138	739609.858	4243438.850
139	739609.858	4243438.850
140	739609.858	4243438.850
141	739609.858	4243438.850
142	739609.858	4243438.850

TÖMÜLS-1 İTRF96 3 DERECE

Nokta No	Y	X
111	478882.012	4243119.857
112	478883.917	4243111.481
113	478880.390	4243099.546
114	478880.288	4243098.038
115	478880.854	4243077.198
116	478880.348	4243070.515
117	478882.321	4243070.859
118	478840.052	4243000.819
119	478844.852	4243108.849

TÖMÜLS-2 İTRF96 3 DERECE

Nokta No	Y	X
120	478880.870	4242788.031
121	478881.384	4242791.088
122	478880.852	4242791.452
123	478881.421	4242777.389
124	478881.351	4242789.637
125	478881.528	4242779.284
126	478881.525	4242779.887
127	478881.648	4242790.088

TÖMÜLS-3 İTRF96 3 DERECE

Nokta No	Y	X
128	478880.921	4242749.701
129	478881.448	4242738.547
130	478880.053	4242707.470
131	478881.271	4242828.331
132	478881.421	4242844.721
133	478881.528	4242844.444
134	478881.525	4242844.899
135	478881.648	4242844.899
136	478881.823	4242714.822
137	478880.889	4242714.822

NOT: İşbu Kadastral Harita DSI 12. Bölge Müdürlüğü tarafından Toplu İmarat Çizimlerinde Kullanılan Sayısal Veri Üzerine Hazırlanmıştır.

EK 3

DEVELİ İLÇESİ, ŞAHMELİK MAHALLESİ BOLDACI TÜMÜLÜSLERİ 1-22 VE KAYA ODA MEZARA AİT 1.DERECE ARKEOLOJİK SİT ALANINA GİREN PARSELLER İLE PARSELLERRE KONULACAK ŞERHLER TABLOSU

SIRA NO	İL	İLÇE	MAHALLE	KÜLTÜR VARLIĞININ ADI	MÜLKİYET DURUMU	MEVCUT KADASTRODA BİR KISMI 1.DERECE ARKEOLOJİK SİT ALANIDIR ŞERHİ VERİLECEK PARSELLER		TOPLULAŞTIRMA SONUCU MEYDANA GELECEK VE BİR KISMI 1.DERECE AR. SİT ALANIDIR ŞERHİNİN TAŞINACAĞI PARSELLER	
						ADA	PARSEL	ADA	PARSEL
1	KAYSERİ	DEVELİ	ŞAHMELİK	Tümülüs 1	özel, kadastro harici	148	133_134_140_141_56	3548	39_40
2	KAYSERİ	DEVELİ	ŞAHMELİK	Tümülüs 2	Hazine	148	57	3548	40
3	KAYSERİ	DEVELİ	ŞAHMELİK	Tümülüs 3	Hazine, özel, mera	148	57_58_131	3548	39
4	KAYSERİ	DEVELİ	ŞAHMELİK	Tümülüs 4	Hazine, mera	148	131_132	3548	39
5	KAYSERİ	DEVELİ	ŞAHMELİK	Tümülüs 5	mera	148	131	3548	39
6	KAYSERİ	DEVELİ	ŞAHMELİK	Tümülüs 6	mera	148	131	3548	39
7	KAYSERİ	DEVELİ	ŞAHMELİK	Tümülüs 7	özel	148	13_15	3548	2_3
8	KAYSERİ	DEVELİ	ŞAHMELİK	Tümülüs 8	özel	148	5	3548	5
9	KAYSERİ	DEVELİ	ŞAHMELİK	Tümülüs 9	özel, Hazine	148	17_21	3548	4_6
10	KAYSERİ	DEVELİ	ŞAHMELİK	Tümülüs 10	özel, Hazine	148	20_21_22	3548	4_7
11	KAYSERİ	DEVELİ	ŞAHMELİK	Tümülüs 11	özel	148	44	3548	9
12	KAYSERİ	DEVELİ	ŞAHMELİK	Tümülüs 12	özel, Hazine	148	52_54_64	3548	16
13	KAYSERİ	DEVELİ	ŞAHMELİK	Tümülüs 13	özel	148	8_9	3548	1_41
14	KAYSERİ	DEVELİ	ŞAHMELİK	Tümülüs 14	özel	148	30	3547	17
15	KAYSERİ	DEVELİ	ŞAHMELİK	Tümülüs 15	mera	144	91	3545	34
16	KAYSERİ	DEVELİ	ŞAHMELİK	Tümülüs 16	mera	144	91	3545	34
17	KAYSERİ	DEVELİ	ŞAHMELİK	Tümülüs 17	mera	144	91	3545	34
18	KAYSERİ	DEVELİ	ŞAHMELİK	Tümülüs 18	mera	144	91	3545	34
19	KAYSERİ	DEVELİ	ŞAHMELİK	Tümülüs 19	mera	144	91	3545	34
20	KAYSERİ	DEVELİ	ŞAHMELİK	Tümülüs 20	mera	144	91	3545	34
21	KAYSERİ	DEVELİ	ŞAHMELİK	Tümülüs 21	mera	144	91	3545	34
22	KAYSERİ	DEVELİ	ŞAHMELİK	Tümülüs 22	mera	144	91	3545	34
23	KAYSERİ	DEVELİ	ŞAHMELİK	Kaya Oda Mezarı	mera	144	91	3545	34

Handwritten signatures and initials in blue ink.

Kayseri Kültür Varlıklarını
Koruma Bölge Kurulunun
29.07.2022 Gün ve 6.22.1. Sayılı
Kararı ile.

ONANDI
Fahri ÇAPAR
Koruma Bölge Kurulu Başkanı