

T.C.
KÜLTÜR VE TURİZM BAKANLIĞI
Kayseri Kültür Varlıklarını Koruma Bölge Kurulu

KARAR

Toplantı No ve Tarih : 362-29.07.2022
Karar No ve Tarih : 6221 - 29.07.2022

Toplantı Yeri
KAYSERİ

Kayseri İli, Develi İlçesi, Şahmelik Mahallesi'nde bulunan, mülga Kayseri Kültür ve Tabiat Varlıklarını Koruma Bölge Kurulunun 23.05.2003 gün ve 3314 sayılı kararıyla 1.derece arkeolojik sit alanı olarak tescil edilen "Dökmetepe Tümülüsleri ve Nekropol Alanı"nın ismin, "Boldacı Mevkii Tümülüsleri 1-22 ve Kaya Oda Mezarı" adıyla güncellenerek, sit sınırlarının, DSİ 12. Bölge Müdürlüğünce yapılması planlanan Bahçelik 3. Kısım AT ve TİGH Projesi kapsamında sayısallaştırılarak revize edilmesi ile "Boldacı Mevkii Tümülüsleri 1-22" içindeki yeni tescile önerilen 1,2,3,4,5,6,7,10,11,12 ve 13 nolu 11 adet tümülüsün 1.derece arkeolojik sit alanı olarak tescilinin Koruma Bölge Kurulunda değerlendirilmesine ilişkin Koruma Bölge Kurulu Müdürlüğü uzmanlarının 31.05.2022 gün ve 1411149 sayılı yerinde inceleme raporu, Enerji ve Tabii Kaynaklar Bakanlığı Maden İşletme Genel Müdürlüğünün 02.05.2022 gün ve 2022160051 sayılı, Kayseri İl Kültür ve Turizm Müdürlüğünün 03.06.2022 gün ve 2564121 sayılı, Develi Belediye Başkanlığının 08.06.2022 gün ve 14248 sayılı, Kayseri Yatırım İzleme ve Koordinasyon Başkanlığının 09.06.2022 gün ve 41416 sayılı, Kayseri Orman Bölge Müdürlüğünün 15.06.2022 gün ve 2198877 sayılı, Develi Kaymakamlığının 21.06.2022 gün ve 3948426 sayılı, Kayseri Büyükşehir Belediye Başkanlığının 08.07.2022 gün ve 161/16679 sayılı görüş yazıları, Koruma Bölge Kurulu Müdürlüğü uzmanının 22.07.2022 gün ve 1508262 sayılı dosya inceleme raporu okundu, uzmanın açıklamaları dinlendi, dosyasındaki bilgi ve belgeler incelendi, yapılan görüşme sonucunda;

Kayseri ili, Develi ilçesi, Şahmelik Mahallesi'nde bulunan, 1,2,3,4,5,6,7,10,11,12 ve 13 nolu 11 adet tümülüsün 2863 sayılı yasa kapsamına giren özellikler taşımaları nedeniyle 1.derece arkeolojik sit alanı olarak tescillerine, bu Tümülüsler ile birlikte, mülga Kayseri Kültür ve Tabiat Varlıklarını Koruma Bölge Kurulunun 23.05.2003 gün ve 3314 sayılı kararıyla 1.derece arkeolojik sit alanı olarak tescilli "Dökmetepe Tümülüsleri ve Nekropol Alanı"nın, "Boldacı Mevkii Tümülüsleri 1-22 ve Kaya Oda Mezarı" adıyla sit sınırlarının güncellenmesine;

- Sit sınırlarının sayısallaştırılarak revize edilmesine yönelik hazırlanan kararımız eki 1/5000 ölçekli haritanın (Ek 1) ve bu doğrultuda hazırlanan sit fişinin uygun olduğuna;
- Mülga Kayseri Kültür ve Tabiat Varlıklarını Koruma Bölge Kurulunun 23.05.2003 gün ve 3314 sayılı kararı eki sit fişi ve sit fişi üzerindeki 1/25000 ölçekli haritanın iptal edilmesine;
- Sit alanında, Kültür ve Tabiat Varlıklarını Koruma Yüksek Kurulu'nun 05.11.1999 gün ve 658 sayılı ilke kararının 1. derece arkeolojik sit alanlarına ilişkin 1. Maddesinde belirtilen Koruma ve Kullanma Koşullarının geçerli olduğuna;
- Bahçelik 3.Kısım AT ve TİGH Projesi dahilinde yapılması planlanan ve "Boldacı Mevkii Tümülüsleri 1-22 ve Kaya Oda Mezarı"nı kapsayacak şekilde hazırlanan toplulaştırma çalışmasının, kararımız eki 1/5000 ölçekli harita (Ek 2) üzerinde görüldüğü şekliyle, sit sınırları içinde herhangi bir fiziki ve inşai uygulamaya gidilmemek ve ayrıca sit sınırları içinde Kültür


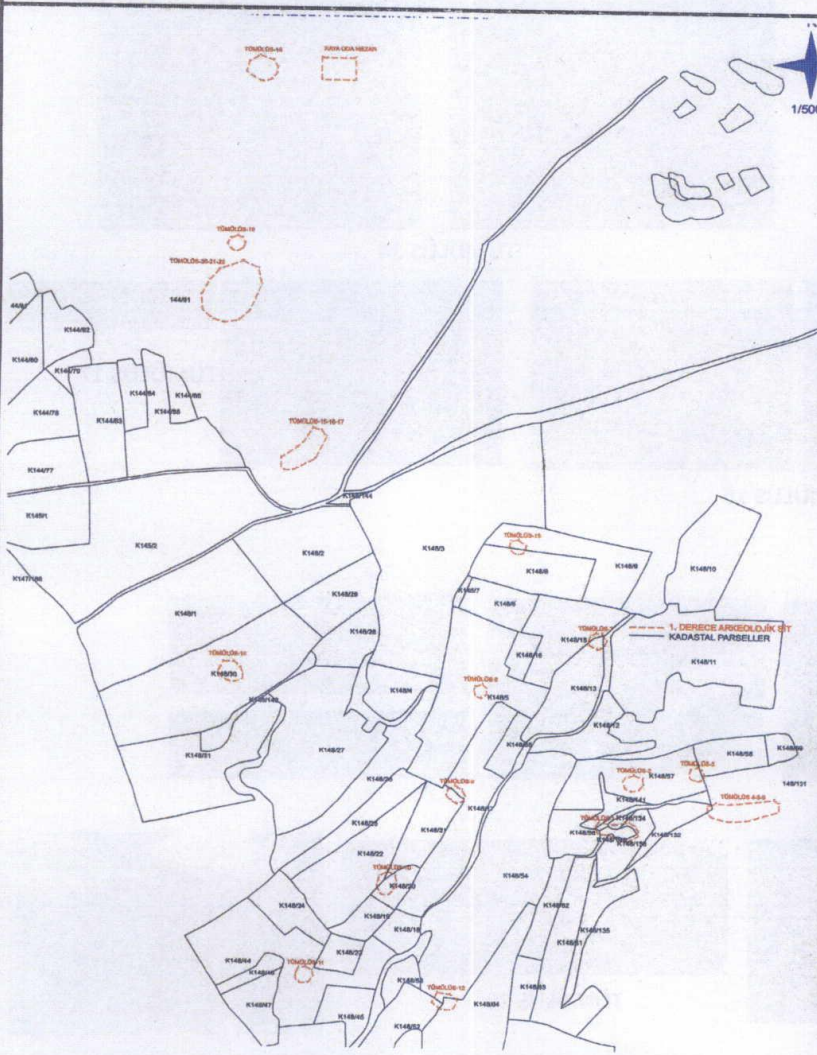
ASLI GİBİDİR

ve Tabiat Varlıklarını Koruma Yüksek Kurulu'nun 05.11.1999 gün ve 658 sayılı ilke kararının 1. derece arkeolojik sit alanlarına ilişkin 1. Maddesindeki hükümlerin dikkate alınması şartıyla yapılmasında 2863 sayılı Yasa kapsamında sakınca olmadığına;

- Bu aşamada “Boldacı Mevkii Tümülsleri 1-22 ve Kaya Oda Mezarı”nı kapsayan alanda bulunan kararımız eki listede (Ek 3) kadastral durumları belirtilen parsellerin pafta, fen klasörü ve tapu kütüğü beyanlar hanesine **“Bir Kısım 1. Derece Arkeolojik Sit Alanıdır”** şerhinin ilgili Tapu ve Kadastro Müdürlüklerince verilmesine ve işlem sonucuna ilişkin bilgi ve belgelerin Koruma Bölge Kurulu Müdürlüğüne iletilmesine;
- Bahçelik 3.Kısım AT ve TİGH Projesi dahilinde yapılması planlanan toplulaştırma çalışmasının Tapu ve Kadastro tescili görmesi durumunda ise kararımız eki listede (Ek 3) belirtilen parsellerde bulunan söz konusu şerhin, uygulama sonucu oluşacak olan kararımız eki listede (Ek 3) belirtilen parsellerin pafta, fen klasörü ve tapu kütüğü beyanlar hanesine taşınmasına ve işlem sonucuna ilişkin bilgi ve belgelerin Koruma Bölge Kurulu Müdürlüğüne iletilmesine;
- Sit alanına ilişkin ilgili kurumlar tarafından süresi içinde Koruma Amaçlı İmar Planı hazırlanmasına;
- 1,7,8,9,10,11,12,13,14,15,16,17,18,19,20,21,22 nolu tümülslerde kaçak kazı yapmak suretiyle 2863 sayılı yasaya muhalefet edenler hakkında suç duyurusunda bulunulmasına; adli makamların uygun görüşü alındıktan sonra kaçak kazı çukurlarının ilgili müze müdürlüğü denetiminde yerel yönetimlerce kapatılmasına; uygulama sonrasına ilişkin bilgi ve belgelerin Koruma Bölge Kurulu Müdürlüğüne iletilmesine;
- Sit alanında daha fazla tahribata neden olunmaması için taşınmazın belli aralıklarla kolluk kuvvetlerince kontrolünün sağlanmasına karar verildi.

ASLI GİBİDİR

AVRUPA KONSEYİ	DOĞAL VE KÜLTÜREL VARLIKLARI KORUMA ENVANTERİ	D.K.V.K.E	SİT	ENVANTER NO	656
TÜRKİYE	KÜLTÜR VARLIKLARI VE MÜZELER GENEL MÜDÜRLÜĞÜ			HARİTA NO	
İLİ: KAYSERİ	İLÇESİ: DEVELİ	MAHALLE KÖY : ŞAHMELİK MAHALLESİ		KADASTRO	
		VEYA MEVKİİ : BOLDACI MEVKİİ		PAFTA:	ADA: PARSEL:
ADI: BOLDACI MEVKİİ TÜMÜLÜSLERİ 1-22 VE KAYA ODA MEZARI					
GENEL TANIM: Şahmelik Mahalle yerleşik alanının yaklaşık 5,7km. güneydoğusundaki Boldacı Mevkii'nde, geniş tarım arazileri üzerinde bulunan tümülüsler genel olarak 20-40m. çapında, taş+toprak yığıma şeklinde olup hemen hemen hepsinde kaçak kazı çukuru vardır. Sit alanının kuzeyindeki Dökmetepe diye adlandırılan doğal kayalık tepe üzerinde 5 adet Tümülüs ve 1 adet kaya oda mezarı bulunmaktadır. Tümülüslerden 7,15,18 ve 20 nolu Tümülüslerde yapılan kaçak kazılar sonucu mezar odalarına ulaşıldığı anlaşılmaktadır. Kaya oda mezarı yekpare kayaya oyulmuş olup dikdörtgen formdaki girişi zemin kotunun yaklaşık 40cm. üzerindedir. Düz tavanlı, dikdörtgen planlıdır. İç duvarlarında seki bulunmamaktadır.					
ŞİMDİKİ TEHLİKELER : Kaçak kazı, tarımsal faaliyetler					
ŞİMDİKİ DURUM :					
SİT POTANSİYELİ : 1.derece arkeolojik sit			KORUMA DERECESİ : 1.derece arkeolojik sit		
ŞİMDİKİ KORUMA : 11 adet tümülüs ve 1 adet kaya oda mezarı 1.derece arkeolojik sit olarak tescilli			HAZIRLAYANLAR:		
ÖNERİLEN KORUMA : Tescilli olmayan 11 adet tümülüsün de 1.derece arkeolojik sit alanı olarak tescilli			Dilek YALDIZ Arkeolog Aytaç TANRISEVEN Harita Mühendisi 30.05.2022		
YAYIN DİZİSİ :			KONTROL EDEN: Fatih ÇAPAR Bölge Kurul Müdürü		
GÖZLEMLER : Kayseri Kültür Varlıklarının Koruma Bölge Kurulunun 29.07.2022 Gün ve 6221.Sayılı Kararı ile			K. K. V. K. B. K. KARARLARI		
			KKTVBK 23.05.2003/3314		
			K. K. V. K. B. K. ONAYI: 29/7/2022		



KAYSERİ KÜLTÜR VARLIKLARINI KORUMA BÖLGE KURULU

(Handwritten signatures and initials)



GENEL GÖRÜNÜM

TÜMÜLÜS 1



TÜMÜLÜS 2

TÜMÜLÜS 3



TÜMÜLÜS 4-5-6

TÜMÜLÜS 7



TÜMÜLÜS 8

TÜMÜLÜS 9



TÜMÜLÜS 10

TÜMÜLÜ 11

TÜMÜLÜS 12

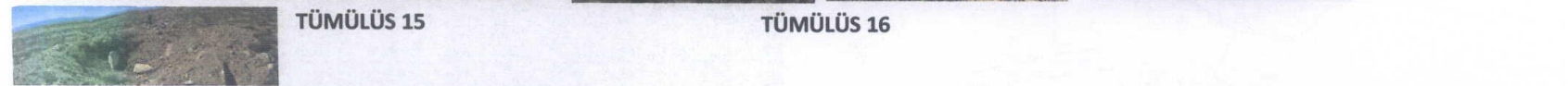


TÜMÜLÜS 13

TÜMÜLÜS 14



TÜMÜLÜS 17



TÜMÜLÜS 15

TÜMÜLÜS 16



TÜMÜLÜS 18



TÜMÜLÜS 19

TÜMÜLÜS 20



TÜMÜLÜS 21

TÜMÜLÜS 22

KAYA ODA MEZARI

KAYSERİ İLİ, DEVELİ İLÇESİ, ŞAHMELİK MAHALLESİNDE YER ALAN "BOLDACI MEVKİLİ TÜMÜLÜSLERİ 1-22" VE "KAYA ODA MEZARI"

1. DERECE ARKEOLOJİK SİT ALANLARI



SİT ALANLARI EDŞÖ 6 DERECE

Nokta No	Y	X
1	739817.105	4243757.228
2	739827.377	4243750.821
3	739833.201	4243741.731
4	739833.812	4243732.195
5	739813.423	4243718.306
6	739807.989	4243727.182
7	739853.706	4243732.247
8	739858.043	4243732.659
9	739853.178	4243746.815
10	739857.528	4243754.598
11	739853.835	4243751.810
12	739821.285	4243842.747
13	739835.119	4243837.009
14	739837.131	4243824.473
15	739830.826	4243815.735
16	739817.180	4243812.488
17	739807.814	4243817.281
18	739804.027	4243829.359
19	739807.824	4243836.855
20	739723.653	4243862.187
21	739731.802	4243857.740
22	739736.118	4243848.925
23	739730.038	4243837.315
24	739720.230	4243836.996
25	739712.708	4243842.204
26	739711.574	4243835.734
27	739713.022	4243857.846
28	739848.725	4243805.817
29	739848.477	4243805.817
30	739859.002	4243787.801
31	739866.584	4243789.093
32	739778.704	4243802.970
33	739750.020	4243772.744
34	739743.408	4243778.942
35	739738.193	4243781.793
36	739788.049	4243787.918
37	739788.185	4243788.088
38	739788.185	4243788.088
39	739788.185	4243788.088
40	739788.185	4243788.088
41	739788.185	4243788.088
42	739788.185	4243788.088
43	739788.185	4243788.088
44	739788.185	4243788.088
45	739788.185	4243788.088
46	739788.185	4243788.088
47	739788.185	4243788.088
48	739788.185	4243788.088
49	739788.185	4243788.088
50	739788.185	4243788.088
51	739788.185	4243788.088
52	739788.185	4243788.088
53	739788.185	4243788.088
54	739788.185	4243788.088
55	739788.185	4243788.088
56	739788.185	4243788.088
57	739788.185	4243788.088
58	739788.185	4243788.088
59	739788.185	4243788.088
60	739788.185	4243788.088
61	739788.185	4243788.088
62	739788.185	4243788.088
63	739788.185	4243788.088
64	739788.185	4243788.088
65	739788.185	4243788.088
66	739788.185	4243788.088
67	739788.185	4243788.088
68	739788.185	4243788.088
69	739788.185	4243788.088
70	739788.185	4243788.088
71	739788.185	4243788.088
72	739788.185	4243788.088
73	739788.185	4243788.088
74	739788.185	4243788.088
75	739788.185	4243788.088
76	739788.185	4243788.088
77	739788.185	4243788.088
78	739788.185	4243788.088
79	739788.185	4243788.088
80	739788.185	4243788.088
81	739788.185	4243788.088
82	739788.185	4243788.088
83	739788.185	4243788.088
84	739788.185	4243788.088
85	739788.185	4243788.088
86	739788.185	4243788.088
87	739788.185	4243788.088
88	739788.185	4243788.088
89	739788.185	4243788.088
90	739788.185	4243788.088
91	739788.185	4243788.088
92	739788.185	4243788.088
93	739788.185	4243788.088
94	739788.185	4243788.088
95	739788.185	4243788.088
96	739788.185	4243788.088
97	739788.185	4243788.088
98	739788.185	4243788.088
99	739788.185	4243788.088
100	739788.185	4243788.088
101	739788.185	4243788.088
102	739788.185	4243788.088
103	739788.185	4243788.088
104	739788.185	4243788.088
105	739788.185	4243788.088
106	739788.185	4243788.088
107	739788.185	4243788.088
108	739788.185	4243788.088
109	739788.185	4243788.088
110	739788.185	4243788.088
111	739788.185	4243788.088
112	739788.185	4243788.088
113	739788.185	4243788.088
114	739788.185	4243788.088
115	739788.185	4243788.088
116	739788.185	4243788.088
117	739788.185	4243788.088
118	739788.185	4243788.088
119	739788.185	4243788.088
120	739788.185	4243788.088
121	739788.185	4243788.088
122	739788.185	4243788.088
123	739788.185	4243788.088
124	739788.185	4243788.088
125	739788.185	4243788.088
126	739788.185	4243788.088
127	739788.185	4243788.088
128	739788.185	4243788.088
129	739788.185	4243788.088
130	739788.185	4243788.088
131	739788.185	4243788.088
132	739788.185	4243788.088
133	739788.185	4243788.088
134	739788.185	4243788.088
135	739788.185	4243788.088
136	739788.185	4243788.088
137	739788.185	4243788.088
138	739788.185	4243788.088
139	739788.185	4243788.088
140	739788.185	4243788.088
141	739788.185	4243788.088
142	739788.185	4243788.088

TÜMÜLÜS-18

Nokta No	Y	X
111	476982.012	4243119.857
112	476983.917	4243111.481
114	476980.390	4243030.560
115	476980.299	4243088.038
116	476980.354	4243077.188
118	476980.348	4243073.515
117	476982.331	4243060.819
119	476940.052	4243108.849
120	476944.852	4243108.849

KAYA ODA MEZARI

TÜMÜLÜS-18 İTRF96 3 DERECE

Nokta No	Y	X
111	476982.012	4243119.857
112	476983.917	4243111.481
114	476980.390	4243030.560
115	476980.299	4243088.038
116	476980.354	4243077.188
118	476980.348	4243073.515
117	476982.331	4243060.819
119	476940.052	4243108.849
120	476944.852	4243108.849

TÜMÜLÜS-19

TÜMÜLÜS-19 İTRF96 3 DERECE

Nokta No	Y	X
130	476988.870	4242951.021
121	476984.781	4242971.088
122	476988.892	4242978.837
123	476988.328	4242973.203
124	476988.328	4242978.837
125	476988.328	4242978.837
126	476988.328	4242978.837
127	476988.328	4242978.837

TÜMÜLÜS-20-21-22

TÜMÜLÜS-20-21-22 İTRF96 3 DERECE

Nokta No	Y	X
129	476988.870	4242951.021
121	476984.781	4242971.088
122	476988.892	4242978.837
123	476988.328	4242973.203
124	476988.328	4242978.837
125	476988.328	4242978.837
126	476988.328	4242978.837
127	476988.328	4242978.837

TÜMÜLÜS-16-16-17

TÜMÜLÜS-20 İTRF96 3 DERECE

Nokta No	Y	X
129	476988.870	4242951.021
121	476984.781	4242971.088
122	476988.892	4242978.837
123	476988.328	4242973.203
124	476988.328	4242978.837
125	476988.328	4242978.837
126	476988.328	4242978.837
127	476988.328	4242978.837

TÜMÜLÜS-21 İTRF96 3 DERECE

Nokta No	Y	X
130	476988.870	4242951.021
121	476984.781	4242971.088
122	476988.892	4242978.837
123	476988.328	4242973.203
124	476988.328	4242978.837
125	476988.328	4242978.837
126	476988.328	4242978.837
127	476988.328	4242978.837

TÜMÜLÜS-22 İTRF96 3 DERECE

Nokta No	Y	X
130	476988.870	4242951.021
121	476984.781	4242971.088
122	476988.892	4242978.837
123	476988.328	4242973.203
124	476988.328	4242978.837
125	476988.328	4242978.837
126	476988.328	4242978.837
127	476988.328	4242978.837

TÜMÜLÜS-1 İTRF96 3 DERECE

Nokta No	Y	X
1	47721.214	4241760.336
2	47722.283	4241760.336
3	47728.793	4241734.230
4	47730.730	4241737.923
5	47738.304	4241728.267
6	47738.304	4241738.811
7	47727.554	4241728.267
8	47738.304	4241738.811
9	47738.304	4241738.811
10	47738.304	4241738.811
11	47738.304	4241738.811

TÜMÜLÜS-2 İTRF96 3 DERECE

Nokta No	Y	X
13	47728.145	4241833.988
14	47728.821	4241833.988
15	47728.821	4241833.988
16	47728.821	4241833.988
17	47728.821	4241833.988
18	47728.821	4241833.988
19	47728.821	4241833.988
20	47728.821	4241833.988
21	47728.821	4241833.988
22	47728.821	4241833.988

TÜMÜLÜS-8 İTRF96 3 DERECE

Nokta No	Y	X
49	47708.426	4241907.283
50	47702.426	4241907.283
51	47708.426	4241917.134
52	47708.426	4241917.134
53	47708.426	4241917.134
54	47708.426	4241917.134
55	47708.426	4241917.134
56	47708.426	4241917.134
57	47708.426	4241917.134
58	47708.426	4241917.134
59	47708.426	4241917.134
60	47708.426	4241917.134
61	47708.426	4241917.134
62	47708.426	4241917.134
63	47708.426	4241917.134
64	47708.426	4241917.134
65	47708.426	4241917.134
66	47708.426	4241917.134
67	47708.426	4241917.134
68	47708.426	4241917.134
69	47708.426	4241917.134
70	47708.426	4241917.134
71	47708.426	4241917.134

TÜMÜLÜS-9 İTRF96 3 DERECE

Nokta No	Y	X
96	476987.938	4241811.314
97	476988.508	4241803.185
98	477004.026	4241797.342
99	477001.791	

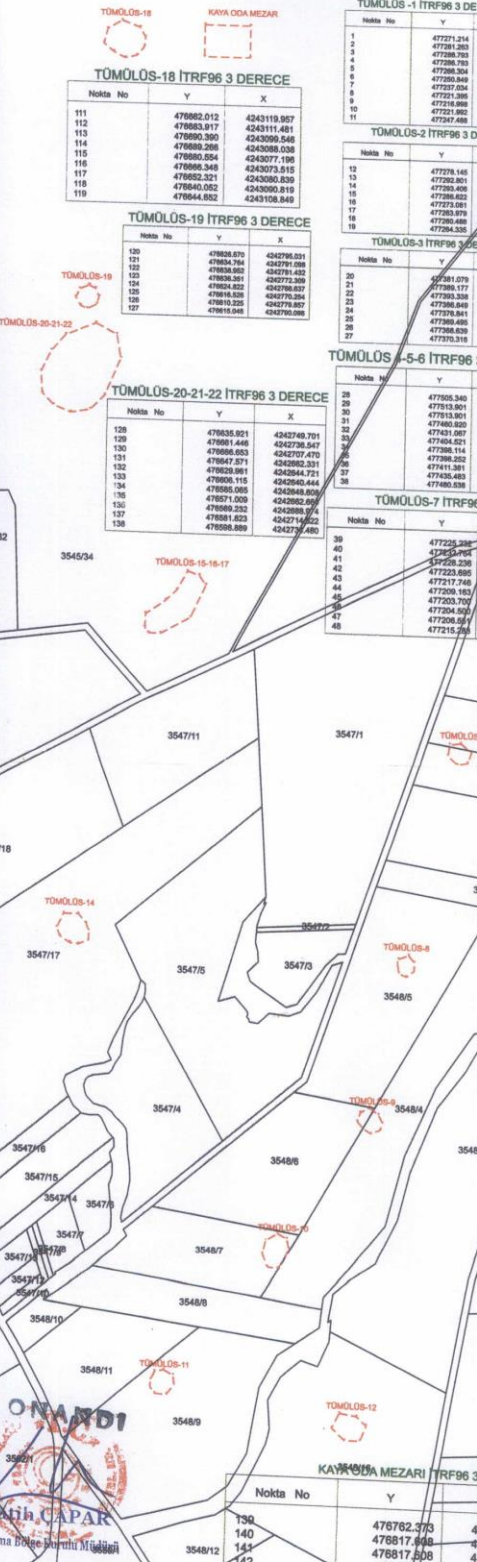
KAYSERİ İLİ, DEVELİ İLÇESİ, ŞAHMELİK MAHALLESİNDE YER ALAN "BOLDACI MEVKİİ TÖMÜLSLERİ 1-22" VE "KAYA ODA MEZARI"

1. DERECE ARKEOLOJİK SİT ALANLARI



SİT ALANLARI ED50 6 DERECE

Nokta No	Y	X
1	736917.105	4243757.228
2	736927.377	4243750.621
3	736933.201	4243741.731
4	736933.812	4243732.138
5	736913.423	4243719.306
6	736997.999	4243727.182
7	736988.706	4243732.797
8	736988.043	4243732.669
9	736983.179	4243746.916
10	736997.928	4243734.599
11	736993.535	4243711.810
12	736921.285	4243842.747
13	736936.119	4243837.209
14	736937.131	4243824.473
15	736930.626	4243818.735
16	736917.180	4243812.456
17	736907.014	4243811.281
18	736904.027	4243829.388
19	736907.634	4243836.855
20	736923.653	4243862.187
21	736931.802	4243857.740
22	736938.418	4243846.925
23	736930.038	4243837.315
24	736920.230	4243842.204
25	736912.709	4243850.734
26	736911.574	4243857.848
27	736949.722	4243805.817
28	736948.477	4243808.817
29	736859.022	4243787.801
30	736858.384	4243789.093
31	736876.793	4243803.970
32	736878.020	4243772.744
33	736892.706	4243778.942
34	736895.132	4243786.478
35	736896.048	4243798.478
36	736900.185	4243798.088
37	736903.137	4243807.367
38	736900.089	4244005.767
39	354529	7369088.079
40	736905.552	4244073.767
41	736959.440	4244068.406
42	736953.524	4244067.215
43	736944.214	4244070.918
44	736939.215	4244074.834
45	736939.724	4244083.931
46	736941.541	4244091.199
47	736950.125	4244096.159
48	736968.384	4244103.952
49	736975.943	4243988.118
50	736975.659	4243970.401
51	736987.307	4243970.401
52	736987.878	4243974.718
53	736985.431	4243970.918
54	736986.390	4243990.813
55	736981.913	4243980.992
56	736984.104	4243971.222
57	736948.682	4243971.222
58	736948.617	4243783.159
59	736935.398	4243777.505
60	736919.058	4243753.916
61	736919.851	4243791.851
62	736920.823	4243802.320
63	736928.924	4243847.780
64	736940.587	4243842.185
65	736923.728	4243829.989
66	736923.803	4243814.082
67	736923.547	4243804.277
68	736923.808	4243805.517
69	736921.173	4243821.173
70	736915.216	4243838.178
71	736910.884	4243859.983
72	736912.840	4243856.522
73	736914.488	4243851.978
74	736910.922	4243838.480
75	736901.899	4243838.480
76	736955.659	4243447.132
77	736957.721	4243455.603
78	736957.098	4243468.457
79	736919.838	4243432.548
80	736937.911	4243430.109
81	736928.101	4243419.737
82	736943.111	4243401.687
83	736934.956	4243401.059
84	736926.585	4243425.275
85	736941.778	4243427.378
86	736948.773	4243428.373
87	736944.271	4243428.373
88	736942.470	4243421.634
89	736945.622	4243295.242
90	736947.069	4243418.839
91	736947.069	4244017.234
92	736976.561	4244008.810
93	736979.049	4243997.489
94	736978.388	4243998.791
95	736986.940	4243980.925
96	736985.102	4243981.785
97	736983.988	4243989.248
98	736986.370	4243988.902
99	736975.336	4244422.730
100	736969.889	4244419.330
101	736966.342	4244427.188
102	736989.893	4244438.880
103	736985.482	4244438.880
104	736981.886	4244465.187
105	736928.799	4244371.113
106	736928.986	4244387.408
107	736950.870	4244405.461
108	736934.423	4244419.032
109	736953.535	4244508.759
110	736988.733	4244508.759
111	736992.493	4244507.289
112	736991.842	4244507.289
113	736993.484	4244506.805
114	736996.402	4244506.483
115	736995.140	4244507.330
116	736942.549	4244509.908
117	736946.593	4244509.085
118	736923.779	4244770.753
119	3562/13	7369944.398
120	736995.490	4244757.556
121	736995.194	4244759.350
122	736937.853	4244752.505
123	736929.441	4244755.682
124	736929.250	4244775.444
125	736927.318	4244775.048
126	736949.500	4244755.754
127	736975.448	4244763.412
128	736981.998	4244689.210
129	736983.985	4244648.782
130	736949.951	4244630.589
131	736955.249	4244625.534
132	736961.439	4244633.012
133	736987.429	4244648.608
134	736984.798	4244672.855
135	736996.552	4244698.965
136	736912.970	4244719.313
137	736923.986	4244708.980
138	736919.218	4244708.754
139	736912.492	4244698.534
140	736906.035	4244697.732



TÖMÜLS-1 İTRF96 3 DERECE

Nokta No	Y	X
1	47271.214	4241790.235
2	47271.263	4241791.463
3	47278.783	4241794.230
4	47278.426	4241794.729
5	47278.354	4241712.887
6	47278.406	4241806.617
7	47277.254	4241795.861
8	47277.254	4241795.861
9	47278.888	4241741.783
10	47278.488	4241823.883
11	47274.488	4241746.680

TÖMÜLS-8 İTRF96 3 DERECE

Nokta No	Y	X
49	47709.628	4241997.283
50	47709.628	4241998.871
51	47709.628	4241998.871
52	47709.294	4241971.441
53	47709.294	4241973.487
54	47709.294	4241987.390
55	47709.294	4241992.190

TÖMÜLS-18 İTRF96 3 DERECE

Nokta No	Y	X
111	478882.012	4243119.957
112	478883.917	4243111.481
113	478890.300	4243098.546
114	478890.554	4243071.199
115	478890.298	4243098.038
116	478896.348	4243073.515
117	478892.821	4243090.859
118	478840.052	4243109.819
119	478844.832	4243109.819

TÖMÜLS-2 İTRF96 3 DERECE

Nokta No	Y	X
12	47729.146	4241828.858
13	47729.201	4241828.858
14	47729.882	4241828.858
15	47729.882	4241828.858
16	47729.882	4241828.858
17	47729.882	4241828.858
18	47729.882	4241828.858
19	47729.882	4241828.858

TÖMÜLS-9 İTRF96 3 DERECE

Nokta No	Y	X
56	47697.538	4241811.314
57	47698.868	4241803.185
58	47698.868	4241803.185
59	47700.911	4241785.028
60	47698.868	4241803.185
61	47698.868	4241803.185
62	47698.868	4241803.185
63	47698.868	4241803.185
64	47698.868	4241803.185

TÖMÜLS-19 İTRF96 3 DERECE

Nokta No	Y	X
120	478828.470	4243798.031
121	478828.470	4243798.031
122	478828.470	4243798.031
123	478828.470	4243798.031
124	478828.470	4243798.031
125	478828.470	4243798.031
126	478828.470	4243798.031
127	478828.470	4243798.031

TÖMÜLS-3 İTRF96 3 DERECE

Nokta No	Y	X
20	477391.079	4241861.751
21	477391.079	4241861.751
22	477391.079	4241861.751
23	477391.079	4241861.751
24	477391.079	4241861.751
25	477391.079	4241861.751
26	477391.079	4241861.751
27	477391.079	4241861.751

TÖMÜLS-10 İTRF96 3 DERECE

Nokta No	Y	X
64	476879.802	4241853.579
65	476891.273	4241847.590
66	476894.016	4241835.303
67	476888.581	4241819.599
68	476881.035	4241810.127
69	476888.503	4241810.127
70	476891.938	4241811.874
71	476885.794	4241844.431

TÖMÜLS-20-21-22 İTRF96 3 DERECE

Nokta No	Y	X
128	478836.921	4242749.701
129	478841.448	4242749.701
130	478841.448	4242749.701
131	478841.448	4242749.701
132	478841.448	4242749.701
133	478841.448	4242749.701
134	478841.448	4242749.701
135	478841.448	4242749.701
136	478841.448	4242749.701
137	478841.448	4242749.701
138	478841.448	4242749.701

TÖMÜLS-4-5-6 İTRF96 3 DERECE

Nokta No	Y	X
28	477929.340	4241798.133
29	477913.901	4241798.206
30	477913.901	4241798.206
31	477909.520	4241798.042
32	477909.520	4241798.042
33	477909.520	4241798.042
34	477909.520	4241798.042
35	477909.520	4241798.042
36	477909.520	4241798.042
37	477909.520	4241798.042
38	477909.520	4241798.042

TÖMÜLS-11 İTRF96 3 DERECE

Nokta No	Y	X
72	476745.767	4241479.096
73	476756.142	4241481.654
74	476756.142	4241481.654
75	476756.142	4241481.654
76	476756.142	4241481.654
77	476756.142	4241481.654
78	476756.142	4241481.654
79	476756.142	4241481.654

TÖMÜLS-15-16-17

Nokta No	Y	X
130	478751.009	4242882.562
131	478751.009	4242882.562
132	478751.009	4242882.562
133	478751.009	4242882.562
134	478751.009	4242882.562
135	478751.009	4242882.562
136	478751.009	4242882.562
137	478751.009	4242882.562
138	478751.009	4242882.562

EK 3

DEVELİ İLÇESİ, ŞAHMELİK MAHALLESİ BOLDACI TÜMÜLÜSLERİ 1-22 VE KAYA ODA MEZARA AİT 1.DERECE ARKEOLOJİK SİT ALANINA GİREN PARSELLER İLE PARSELLERRE KONULACAK ŞERHLER TABLOSU

SIRA NO	İL	İLÇE	MAHALLE	KÜLTÜR VARLIĞININ ADI	MÜLKİYET DURUMU	MEVCUT KADASTRODA BİR KISMI 1.DERECE ARKEOLOJİK SİT ALANIDIR ŞERHİ VERİLECEK PARSELLER		TOPLULAŞTIRMA SONUCU MEYDANA GELECEK VE BİR KISMI 1.DERECE AR. SİT ALANIDIR ŞERHİNİN TAŞINACAĞI PARSELLER	
						ADA	PARSEL	ADA	PARSEL
1	KAYSERİ	DEVELİ	ŞAHMELİK	Tümülüs 1	özel, kadastro harici	148			
2	KAYSERİ	DEVELİ	ŞAHMELİK	Tümülüs 2	Hazine	148	133_134_140_141_56	3548	39_40
3	KAYSERİ	DEVELİ	ŞAHMELİK	Tümülüs 3	Hazine, özel, mera	148	57	3548	40
4	KAYSERİ	DEVELİ	ŞAHMELİK	Tümülüs 4	Hazine, mera	148	57_58_131	3548	39
5	KAYSERİ	DEVELİ	ŞAHMELİK	Tümülüs 5	mera	148	131_132	3548	39
6	KAYSERİ	DEVELİ	ŞAHMELİK	Tümülüs 6	mera	148	131	3548	39
7	KAYSERİ	DEVELİ	ŞAHMELİK	Tümülüs 7	özel	148	131	3548	39
8	KAYSERİ	DEVELİ	ŞAHMELİK	Tümülüs 8	özel	148	13_15	3548	2_3
9	KAYSERİ	DEVELİ	ŞAHMELİK	Tümülüs 9	özel, Hazine	148	5	3548	5
10	KAYSERİ	DEVELİ	ŞAHMELİK	Tümülüs 10	özel, Hazine	148	17_21	3548	4_6
11	KAYSERİ	DEVELİ	ŞAHMELİK	Tümülüs 11	özel	148	20_21_22	3548	4_7
12	KAYSERİ	DEVELİ	ŞAHMELİK	Tümülüs 12	özel, Hazine	148	44	3548	9
13	KAYSERİ	DEVELİ	ŞAHMELİK	Tümülüs 13	özel	148	52_54_64	3548	16
14	KAYSERİ	DEVELİ	ŞAHMELİK	Tümülüs 14	özel	148	8_9	3548	1_41
15	KAYSERİ	DEVELİ	ŞAHMELİK	Tümülüs 15	mera	144	30	3547	17
16	KAYSERİ	DEVELİ	ŞAHMELİK	Tümülüs 16	mera	144	91	3545	34
17	KAYSERİ	DEVELİ	ŞAHMELİK	Tümülüs 17	mera	144	91	3545	34
18	KAYSERİ	DEVELİ	ŞAHMELİK	Tümülüs 18	mera	144	91	3545	34
19	KAYSERİ	DEVELİ	ŞAHMELİK	Tümülüs 19	mera	144	91	3545	34
20	KAYSERİ	DEVELİ	ŞAHMELİK	Tümülüs 20	mera	144	91	3545	34
21	KAYSERİ	DEVELİ	ŞAHMELİK	Tümülüs 21	mera	144	91	3545	34
22	KAYSERİ	DEVELİ	ŞAHMELİK	Tümülüs 22	mera	144	91	3545	34
23	KAYSERİ	DEVELİ	ŞAHMELİK	Kaya Oda Mezarı	mera	144	91	3545	34

MA
47

Kayseri Kültür Varlıklarını
Koruma Bölge Kurulunun
29.07.2022 Gün ve 6221.Sayılı
Kararı ile.

SONANDI
Fatih ÇAPAR
Koruma Bölge Kurulu Başkanı