

T.C.  
KÜLTÜR VE TURİZM BAKANLIĞI  
Kayseri Kültür Varlıklarını Koruma Bölge Kurulu

**KARAR**

**Toplantı no ve tarih:** 362 - 29.07.2022  
**Karar no ve tarih :** 6226 - 29.07.2022

**Toplantı Yeri**  
**KAYSERİ**

Kayseri ili, Develi ilçesi, Kabaklı Mahallesinde, yapılması planlanan Bahçelik 3. Kısım AT ve TİGH Projesi kapsamında, TH6 olarak adlandırılan kadastro harici alanın hazine adına tescil edilmesi istemine ilişkin Devlet Su İşleri 12. Bölge Müdürlüğünün 26.11.2021 gün ve 1787085 sayılı yazısı, yapılan yerinde inceleme sırasında TH6 alanının bir kısmında tespit edilen “Çanaklarla Mevkii Tümülsleri 1-2-3-4”ün I.(Birinci) Derece Arkeolojik Sit Alanı olarak tescil edilmesine ilişkin hazırlanan bilgi ve belgelerin Koruma Bölge Kurulunda değerlendirilmesine yönelik Koruma Bölge Kurulu Müdürlüğü uzmanlarının 29.04.2022 tarih, 1364370 sayılı yerinde inceleme raporu, konuya ilişkin Kayseri Valiliği, İl Kültür ve Turizm Müdürlüğü, Turizm İşleri Şube Müdürlüğünün 13.05.2022 tarih, 2494143 sayılı; Türkiye Elektrik İletim Anonim Şirketi Genel Müdürlüğü, 11. Bölge Müdürlüğünün 17.05.2022 tarih, 123209 sayılı; Kayseri Valiliği, Yatırım izleme ve Koordinasyon Başkanlığının 20.05.2022 tarih, 39508 sayılı; Develi Belediyesi, İmar ve Şehircilik Müdürlüğünün 20.05.2022 tarih, 13638 sayılı; Enerji ve Tabii Kaynaklar Bakanlığı, Maden ve Petrol İşleri Genel Müdürlüğünün 23.05.2022 tarih, 2022147673 sayılı; Kültür ve Turizm Bakanlığı, Yatırım ve İşletmeler Genel Müdürlüğünün 26.05.2022 tarih, 2523554 sayılı; Orman Genel Müdürlüğü, Kayseri Orman Bölge Müdürlüğü, Kayseri Orman İşletme Müdürlüğünün 10.06.2022 tarih, 4682160 sayılı; Develi Kaymakamlığı, Milli Emlak Şefliğinin 20.06.2022 tarih, 3946913 sayılı; Kayseri Büyükşehir Belediye Başkanlığı, Kent Tarihi ve Tanıtım Daire Başkanlığının 30.06.2022 tarih, 15728 sayılı kurum görüş yazıları ve Th6 alanında toplulaştırma işlemi uygulanmasından sonra alacağı ada /parsel durumunu gösteren (Ek-2) haritanın Koruma Bölge Kurulunda değerlendirilmesi istemine yönelik Koruma Bölge Kurulu Müdürlüğü uzmanlarının 21.07.2022 tarih, 1505352 sayılı dosya inceleme raporu okundu, açıklamaları dinlendi, dosyasındaki bilgi ve belgeler incelendi, yapılan görüşme sonucunda;

Kayseri ili, Develi ilçesi, Kabaklı Mahallesinde, Çanaklarla Mevkiinde bulunan, kadastro harici alanın bir kısmında kalan “Çanaklarla Mevkii Tümülsleri 1-2-3-4”ün 2863 sayılı yasa kapsamına giren özellikler taşınması nedeniyle 1.derece arkeolojik sit alanı olarak tesciline, bu doğrultuda hazırlanan ve kararımız eki 1/2000 ölçekli (Ek-1) kadastral haritanın uygun olduğuna,

- Sit alanında, Kültür ve Tabiat Varlıklarını Koruma Yüksek Kurulu’nun 05.11.1999 gün ve 658 sayılı ilke kararının 1. derece arkeolojik sit alanlarına ilişkin 1. Maddesinde belirtilen Koruma ve Kullanma Koşullarının geçerli olduğuna,
- Bahçelik 3.Kısım AT ve TİGH Projesi dahilinde yapılması planlanan ve “Çanaklarla Mevkii Tümülsleri 1-2-3-4”ün kapsayan Kadastro harici alanda yapılmak istenen toplulaştırma çalışmasının kararımız eki 1/2000 ölçekli kadastral (Ek-2) haritada görüldüğü şekliyle, sit sınırları içinde herhangi bir fiziki ve inşai uygulamaya gidilmemek ve ayrıca sit sınırları içinde Kültür ve Tabiat Varlıklarını Koruma Yüksek Kurulu’nun 05.11.1999 gün ve 658 sayılı ilke kararının 1. derece arkeolojik sit alanlarına ilişkin 1. Maddesindeki hükümlerine uyulması şartıyla yapılmasında 2863 sayılı Yasa kapsamında sakınca olmadığına,

**ASLI GİBİDİR**

- TH6 ile gösterilen kadastro harici alanın, Maliye Hazinesi adına tescilinin yapılmasında 2863 sayılı Kanun kapsamında herhangi bir sakınca olmadığına, bu alanın kadastro ve tapu tescili yapılması sonrasında alacağı ada/parsel numarasının bilgi amaçlı Koruma Bölge Kurulu Müdürlüğüne iletilmesine,
- Bahçelik 3.Kısım AT ve TİGH Projesi dahilinde yapılması planlanan toplulaştırma çalışmasının Tapu ve Kadastro tescili görmesi durumunda ise uygulama sonucu oluşan ve kararımız eki 1/2000 ölçekli kadastral (Ek-2) haritada gösterilen 3144 ada 24 parselin pafta, fen klasörü ve tapu kütüğü beyanlar hanesine “**bir kısmı arkeolojik sit alanıdır**” şerhinin verilerek işlem sonucuna ilişkin hazırlanacak bilgi ve belgelerin Koruma Bölge Kurulu Müdürlüğüne iletilmesine,
- Bu doğrultuda hazırlanan tescil fişinin uygun olduğuna,
- Sit alanına ilişkin ilgili kurumlar tarafından süresi içinde Koruma Amaçlı İmar Planı hazırlanmasına,
- Sit alanında tahribata neden olunmaması için taşınmazın belli aralıklarla kolluk kuvvetlerince kontrolünün sağlanmasına karar verildi.

**ASLI GİBİDİR**



AVRUPA KONSEYİ	DOĞAL VE KÜLTÜREL VARLIKLARI KORUMA ENVANTERİ	D.K.V.K.E	SİT	ENVANTER NO: 669
TÜRKİYE	KÜLTÜR VARLIKLARI VE MÜZELER GENEL MÜDÜRLÜĞÜ			HARİTA NO:
İLİ: KAYSERİ	İLÇESİ: DEVELİ	MAHALLE : KABAKLI MAHALLESİ		KADASTRO:
		VEYA MEVKİİ : ÇANAKTARLA MEVKİİ		PAFTA:
			ADA: 3144	PARSEL: 24

### ADI: ÇANAKTARLA MEVKİİ TÜMÜLÜSLERİ 1-2-3-4

**GENEL TANIM:** Çanaktarla Mevkii 1 Nolu Tümülüs: Kayseri ili, Develi ilçesi, Kabaklı Mahallesi yerleşim alanının yaklaşık 1 km güneybatısında kalmakta olup yüksek konumlu ve rakımlı bir alanda çevreye hakim bir noktada konumlanmaktadır. Çanaktarla Mevkii 2 Nolu Tümülüsünün ise kuzeydoğusunda bulunmaktadır. Tümülüs'ün çapı yaklaşık olarak doğudan batıya 10 metre, yüksekliği ise yaklaşık 2 metre olup yayvanlaştığı görülmüştür. Tümülüs'ün etrafında yapılan incelemede kemik ve seramik parçalarına rastlanılmamıştır. Tümülüsün hangi döneme ait olduğu henüz bilimsel kazı çalışması yapılmadığı için tarafımızdan belirlenememiştir. Fakat bölgesindeki diğer Tümülüslerle değerlendirildiğinde Roma Dönemi Tümülüslerden olma ihtimali vardır. Tümülüs taş/toprak karışım yığma şeklinde oluşturulduğu görülmüştür. Fiziki durumu genel itibariyle iyi olan Tümülüsün çevresinin taşlık alanlar olduğu görülmüştür.

**Çanaktarla Mevkii 2 Nolu Tümülüs:** Kayseri ili, Develi ilçesi, Kabaklı Mahallesi yerleşim alanının yaklaşık 1 km güneybatısında kalmakta olup kalmakta olup yüksek konumlu ve rakımlı bir alanda çevreye hakim bir noktada konumlanmaktadır. Çanaktarla Mevkii 1 Nolu Tümülüsünün ise güneybatısında bulunmaktadır. Tümülüs'ün çapı yaklaşık olarak doğudan batıya 8 metre, yüksekliği ise yaklaşık 2 metre olup yayvanlaştığı görülmüştür. Tümülüs'ün etrafında yapılan incelemede kemik ve seramik parçalarına rastlanılmamıştır. Tümülüsün hangi döneme ait olduğu henüz bilimsel kazı çalışması yapılmadığı için tarafımızdan belirlenememiştir. Fakat bölgesindeki diğer Tümülüslerle değerlendirildiğinde Roma Dönemi Tümülüslerden olma ihtimali vardır. Tümülüs taş/toprak karışım yığma şeklinde oluşturulmuş olduğu görülmüştür. Fiziki durumu genel itibariyle iyi olan Tümülüsün çevresinin taşlık alanlar olduğu görülmüştür.

**Çanaktarla Mevkii 3 Nolu Tümülüs:** Kayseri ili, Develi ilçesi, Kabaklı Mahallesi yerleşim alanının yaklaşık 1 km güneybatısında kalmakta olup yüksek konumlu ve rakımlı bir alanda çevreye hakim bir noktada konumlanmaktadır. Çanaktarla Mevkii 2 Nolu Tümülüsünün yaklaşık 30 metre güneydoğusundadır. Tümülüs'ün çapı yaklaşık olarak doğudan batıya 7 metre, yüksekliği ise yaklaşık 1 metre olup oldukça yayvanlaştığı görülmüştür. Tümülüs'ün etrafında yapılan incelemede kemik ve seramik parçalarına rastlanılmamıştır. Tümülüsün hangi döneme ait olduğu henüz bilimsel kazı çalışması yapılmadığı için tarafımızdan belirlenememiştir. Fakat bölgesindeki diğer Tümülüslerle değerlendirildiğinde Roma Dönemi Tümülüslerden olma ihtimali vardır. Tümülüs taş/toprak karışım yığma şeklinde oluşturulmuştur. Fiziki durumu genel itibariyle iyi olan Tümülüsün çevresinin taşlık alanlar olduğu görülmüştür.

**Çanaktarla Mevkii 4 Nolu Tümülüs:** Kayseri ili, Develi ilçesi, Kabaklı Mahallesi yerleşim alanının yaklaşık 1 km güneybatısında kalmakta olup yüksek konumlu bir alanda çevreye hakim bir noktada konumlanmaktadır. Çanaktarla Mevkii 3 Nolu Tümülüsün yaklaşık 10 metre güneydoğusundadır. Tümülüs'ün çapı yaklaşık olarak doğudan batıya 7 metre, yüksekliği ise yaklaşık 2 metre olup yayvanlaştığı görülmüştür. Tümülüs'ün etrafında yapılan incelemede kemik ve seramik parçalarına rastlanılmamıştır. Tümülüsün hangi döneme ait olduğu henüz bilimsel kazı çalışması yapılmadığı için tarafımızdan belirlenememiştir. Fakat bölgesindeki diğer Tümülüslerle değerlendirildiğinde Roma Dönemi Tümülüslerden olma ihtimali vardır. Tümülüs taş/toprak karışım yığma şeklinde oluşturulmuş olduğu görülmüştür. Fiziki durumu genel itibariyle iyi olan Tümülüsün çevresinin taşlık alanlar olduğu görülmüştür.

**ŞİMDİKİ TEHLİKELER :** TAHRİBATLAR

**ŞİMDİKİ DURUM :** MERA ARAZİSİ İÇERİSİNDE YER ALMAKTADIR.

**SİT POTANSİYELİ :** I. DERECE SİT ALANI

**KORUMA DERECESESİ :** I. (Birinci) DERECE ARKEOLOJİK SİT ALANI

**ŞİMDİKİ KORUMA :** KORUMASIZ

HAZIRLAYANLAR: 21/07/2022

Özlem GÖKPINAR DEMİRCİ Harita Y. Mühendisi  
Hüseyin Serdar OK Arkeolog

**ÖNERİLEN KORUMA :** 1/2000 ÖLÇEKLİ HARİTADA İŞARETLİ OLDUĞU VE GÖSTERİLDİĞİ ŞEKLİYLE I. DERECE ARKEOLOJİK SİT ALANI OLARAK TESCİLİ VE YEREL YÖNETİMLERCE VE KOLLUK KUVVETLERİNCE KONTROLÜ

**KONTROL EDEN:** RECEP TOK 21/07/2022  
Koruma Bölge Kurulu Müdür V.

**YAYIN DİZİSİ :**


**K.K.V.K. B. K. KARARLARI**

**GÖZLEMLER :** Tümülüsler günümüz zamanına kadar korunaksız gelerek tahribata açıktır.


**REVİZYON**

**K.K.V.K.B.K. ONAYI :** 29.7.2022


**HARİTALAR, FOTOĞRAFLAR :**









Tümülüs 1



Tümülüs 1



Tümülüs 2




Tümülüs 2




Tümülüs 3



Tümülüs 3



Tümülüs 4



Tümülüs 4



KAYSERİ İLİ, DEVELİ İLÇESİ, KABAKLI MAHALLESİNDE YAPILMASI PLANLANAN  
BAHÇELİK 3. KISIM AT VE TİGH PROJESİ SONRASINDA  
I. (BİR) DERECE ARKEOLOJİK SİT ALANI OLARAK TESCİLLİ  
ÇANAKTARLAR MEVKİİ TÜMÜLÜSLERİ 1-2-3-4  
KADASTRAL HARİTA ÖRNEĞİ

I. derece arkeolojik sit alanı sınırı  
Toplulaştırma sonrası oluşacak parsel sınırı

3144/24

Kayseri Kültür Varlıklarını  
Koruma Bölge Kurulunun  
29.04.2022 Gün ve 6226.Sayı  
Kararı ile

ONANDI

Fatih ÇAPAK  
Koruma Bölge Kurulu Müdürü

Tümülüs 1 3 derece itrf-96 koordinatlar

Nokta No	Y	X
1	467173.85	4256461.75
2	467180.47	4256461.15
3	467184.04	4256456.18
4	467183.45	4256449.97
5	467178.10	4256446.49
6	467172.42	4256446.97
7	467168.60	4256451.68
8	467169.50	4256458.30

Tümülüs 1 6 derece ed-50 koordinatlar

Nokta No	Y	X
1	729043.94	4258136.47
2	729050.58	4258136.09
3	729054.31	4258131.24
4	729053.93	4258125.01
5	729043.69	4258121.36
6	729043.00	4258121.65
7	729039.02	4258126.23
8	729039.71	4258132.66

Tümülüs 2

Nokta No	Y	X
9	467161.76	4256447.87
10	467168.38	4256447.28
11	467171.95	4256442.31
12	467171.36	4256436.09
13	467166.01	4256432.62
14	467160.33	4256433.09
15	467156.51	4256437.81
16	467157.41	4256444.42

Tümülüs 2

Nokta No	Y	X
9	729032.31	4258122.20
10	729038.94	4258121.62
11	729042.68	4258116.97
12	729042.29	4258110.74
13	729037.06	4258107.09
14	729031.37	4258107.38
15	729027.39	4258111.97
16	729028.07	4258118.61

Tümülüs 3

Nokta No	Y	X
17	467194.66	4256419.53
18	467201.28	4256418.93
19	467204.85	4256413.96
20	467204.26	4256407.75
21	467198.91	4256404.27
22	467193.24	4256404.75
23	467189.41	4256409.46
24	467190.31	4256416.08

Tümülüs 3

Nokta No	Y	X
17	729066.13	4258094.94
18	729072.76	4258094.56
19	729076.49	4258089.71
20	729076.11	4258083.48
21	729070.87	4258079.83
22	729065.18	4258080.12
23	729061.20	4258084.70
24	729061.89	4258091.35

Tümülüs 4

Nokta No	Y	X
25	467207.94	4256400.50
26	467214.56	4256399.90
27	467218.13	4256394.93
28	467217.54	4256388.72
29	467212.19	4256385.24
30	467206.52	4256385.72
31	467202.69	4256390.43
32	467203.59	4256397.05

Tümülüs 4

Nokta No	Y	X
25	729080.02	4258078.35
26	729086.66	4258075.97
27	729090.39	4258071.12
28	729090.01	4258064.89
29	729084.77	4258061.24
30	729079.08	4258061.53
31	729075.10	4258066.11
32	729075.78	4258072.76

2000

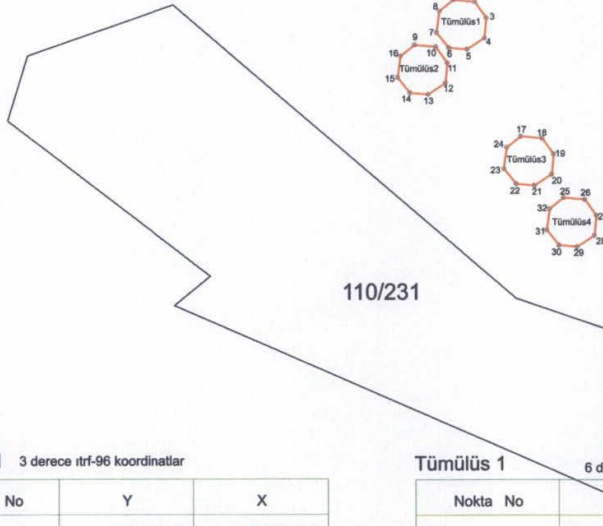
Not: Tümülüs alanları 3144 ada 24 parselin bir kısmında kalmaktadır.

3 derece itrf-96 koordinat sistemine göre 20.04.2022 tarihinde hazırlanmıştır.

KAYSERİ İLİ, DEVELİ İLÇESİ, KABAKLI MAHALLESİ, ÇANAKTARLA MEVKİİ  
ÇANAKTARLA MEVKİİ TÜMÜLÜSLERİ 1-2-3-4  
I. (BİR) DERECE ARKEOLOJİK SİT ALANI SINIRI

I. derece arkeolojik sit alanı sınırı

2000



Kayseri Kültür Varlıklarını  
Koruma Bölge Kurulunun  
29.04.2022 Gün ve 6226.Sayıli  
kararıdır.

ONANDI

Kayseri Kültür Varlıklarını  
Koruma Bölge Kurulu Müdürü

Tümülüs 1 3 derece itrf-96 koordinatlar

Nokta No	Y	X
1	467173.85	4256461.75
2	467180.47	4256461.15
3	467184.04	4256456.18
4	467183.45	4256449.97
5	467178.10	4256446.49
6	467172.42	4256446.97
7	467168.60	4256451.68
8	467169.50	4256458.30

Tümülüs 1 6 derece ed-50 koordinatlar

Nokta No	Y	X
1	729043.94	4258136.47
2	729050.58	4258136.09
3	729054.31	4258131.24
4	729053.93	4258125.01
5	729048.69	4258121.36
6	729043.00	4258121.65
7	729039.02	4258126.23
8	729039.71	4258132.88

Tümülüs 2

Nokta No	Y	X
9	467161.76	4256447.87
10	467168.38	4256447.28
11	467171.95	4256442.31
12	467171.36	4256436.09
13	467166.01	4256432.62
14	467160.33	4256433.09
15	467156.51	4256437.81
16	467157.41	4256444.42

Tümülüs 2

Nokta No	Y	X
9	729032.31	4258122.20
10	729038.94	4258121.82
11	729042.68	4258116.97
12	729042.29	4258110.74
13	729037.06	4258107.09
14	729031.37	4258107.38
15	729027.39	4258111.97
16	729028.07	4258118.61

Tümülüs 3

Nokta No	Y	X
17	467194.66	4256419.53
18	467201.28	4256418.93
19	467204.85	4256413.96
20	467204.26	4256407.75
21	467198.91	4256404.27
22	467193.24	4256404.75
23	467189.41	4256409.46
24	467190.31	4256416.08

Tümülüs 3

Nokta No	Y	X
17	729066.13	4258094.94
18	729072.76	4258094.56
19	729076.49	4258089.71
20	729076.11	4258083.48
21	729070.87	4258079.83
22	729065.18	4258080.12
23	729061.20	4258084.70
24	729061.89	4258091.35

Tümülüs 4

Nokta No	Y	X
25	467207.94	4256400.50
26	467214.56	4256399.90
27	467218.13	4256394.93
28	467217.54	4256388.72
29	467212.19	4256385.24
30	467206.52	4256385.72
31	467202.69	4256390.43
32	467203.59	4256397.05

Tümülüs 4

Nokta No	Y	X
25	729080.02	4258076.35
26	729086.66	4258075.97
27	729090.39	4258071.12
28	729090.01	4258064.89
29	729084.77	4258061.24
30	729079.08	4258061.53
31	729075.10	4258066.11
32	729075.78	4258072.76

Not: Tümülüs alanları tescil harici alanda kalmaktadır.

3 derece itrf-96 koordinat sistemine göre 20.04.2022 tarihinde hazırlanmıştır.

Handwritten signatures and initials in blue ink, including a large signature and several smaller ones.