

T.C.
KÜLTÜR VE TURİZM BAKANLIĞI
DIYARBAKIR KÜLTÜR VARLIKLARINI
KORUMA BÖLGE KURULU
KARAR

Toplantı Tarihi ve No :23.08.2022-363
Karar Tarihi ve No :23.08.2022-9494
Dosya No :23.04.41

Toplantı Yeri
DIYARBAKIR

Elazığ İli, Karakoçan İlçesi, Kümbet Köyü sınırları dahilinde bulunan, herhangi bir sit alanında kalmayan, mülkiyeti Seyidemir Osmanoğlu Seyidemir Ömer Bey Vakfına ait, 505 no.lu parselinde kayıtlı çeşmenin tescil talebine ilişkin; Malatya Vakıflar Bölge Müdürlüğü'nün 07.07.2022 tarih ve 277312 sayılı yazısı ve eki olan (rapor ve fotoğraf), tesciline yönelik Kurum görüşünün istendiği Koruma Bölge Kurulu Müdürlüğü'nün 25.07.2022 tarih ve 2734071 sayılı yazısı, Elazığ İl Özel İdaresi Su ve Kanal Hizmetleri Müdürlüğü'nün 01.08.2022 tarih ve 22315 sayılı görüş yazısı, Malatya Vakıflar Bölge Müdürlüğü'nün 09.08.2022 tarih ve 289927 sayılı görüş yazısı, Diyarbakır Kültür Varlıklarını Koruma Bölge Kurulu Müdürlüğü'nün 27.07.2022 tarih ve 1516035 sayılı uzman raporu okundu. Ekleri (rapor, fotoğraf, kroki, tescil fişi vb.) ve konuya ilişkin bilgi, belgeler incelendi. Yapılan görüşmeler sonunda;

Elazığ İli, Karakoçan İlçesi, Kümbet Köyü sınırları dahilinde bulunan, herhangi bir sit alanında kalmayan, mülkiyeti Seyidemir Osmanoğlu Seyidemir Ömer Bey Vakfına ait, 505 no.lu parselinde kayıtlı çeşme; 2863 sayılı Kanunun 6. maddesi ile Korunması Gerekli Taşınmaz Kültür Varlıklarının ve Sitlerin Tespit ve Tescili Hakkında Yönetmelik'in 4. Maddesinde belirtilen "Korunması Gerekli Taşınmaz Kültür Varlığı" niteliklerini gösterdiğinden, anılan Kanunun 7. maddesi kapsamında "Korunması Gerekli Taşınmaz Kültür Varlığı" olarak tesciline, yapı grubunun I.(birinci) grup yapı olarak belirlenmesine, hazırlanan tescil fişinin uygun olduğuna,

-2863 sayılı Kanunun 8. Maddesi kapsamında, çeşmenin korunma alanı sınırlarının ekli koordinatlı krokide işaretlendiği şekilde belirlenmesine;

-13.03.2012 tarih ve 28232 Resmi Gazetede yayımlanarak yürürlüğe giren "Korunması Gerekli Taşınmaz Kültür Varlıklarının ve Sitlerin Tespit ve Tescili Hakkında Yönetmelik" gereği ilgili Tapu Müdürlüğüne Elazığ İli, Karakoçan İlçesi, Kümbet Köyü, 505 no.lu parsellin tapu kütüğü beyanlar hanesine "Korunması Gerekli I. (Birinci) Grup Taşınmaz Kültür Varlığı" şerhinin; ifade edildiği şekilde konulmasına ve bu işlemlere ait bilgi-belgelerin Koruma Bölge Kurulu Müdürlüğüne iletilmesine;


-Çeşme ile korunma alanı sınırları içerisinde yapılacak olan her türlü fiziki ve inşai (ifraz, tevhit, imar uygulaması dâhil) uygulama öncesinde Koruma Bölge Kurulundan izin alınması gerektiğine,

-Çeşmenin kapsamlı onarımına temel oluşturacak rölöve, restitüsyon ve restorasyon projelerinin ilgili idarelerce hazırlanarak Koruma Bölge Kuruluna iletilmesine karar verildi.

AVRUPA KONSEYİ	DÜĞAL VE KÜLTÜREL VARLIKLARI KORUMA YANIERİ (D.K.V.K.E)	ANIT	ENAVRAN NO:
TÜRKİYE	KÜLTÜR VARLIKLARI VE MÜZELER GENEL MÜDÜRLÜĞÜ		HARİTA NO:
İLİ: ELAZIĞ	İLÇESİ: KARAKOÇAN	MAHALLE/MEVKİ: KÜMBET KÖYÜ	KORUMA DERECEESİ
SOKAK VE KAPINO:		KADASTRO: PAFTA: ADA: PARSEL: 505	ANITSAL 1 2 3 ÇEVRESEL 1 2 3
ADI : ÇEŞME	YAPTIRAN:	YAPAN:	MİMARİ ÇAĞI:
	YAPIM TARİHİ:	KİTABE:	VAKFIYE:

GENEL TANIM: Çeşme tek cepheli, dikdörtgen formlu, yuvarlak kemerli olarak düzgün kesme bazalt taşından inşa edilmiştir. Yuvarlak kemerli derin bir niş içerisinde yer alan bir adet su lülesi bulunmaktadır.

KORUNMUŞLUK DURUMU: ORTA	TAŞIYICI YAPI: ORTA	CEPHE DURUMU: ORTA	ÖRTÜ DURUMU: ORTA	İÇ YAPI DURUMU: ORTA	BEZEME DURUMU: KÖTÜ	RUTUBET DURUMU: ORTA
--------------------------	---------------------	--------------------	-------------------	----------------------	---------------------	----------------------



GÖZLEMLER: "Korunması Gerekli Taşınmaz Kültür Varlığı" özelliği göstermektedir.

BUGÜNKÜ SAHİBİ: Seyidmir Osmanoğlu Seyidmir Ömerbey Vakfı	BAKIMINDAN SORUMLU OLAN: Seyidmir Osmanoğlu Seyidmir Ömerbey Vakfı
--	---

YAPILAN ONARIMLAR:

AYRINTILI TANITIM: Elazığ İli, Karakoçan İlçesi, Kümbet Köyü sınırları dahilinde bulunmaktadır. Çeşme köy yerleşiminin içerisinde yer almaktadır. Çeşme tek cepheli, dikdörtgen formlu, yuvarlak kemerli olarak düzgün kesme bazalt taşından inşa edilmiştir. Yuvarlak kemerli derin bir niş içerisinde yer alan bir adet su lülesi bulunmaktadır. Su lülesi daha sonra kemerin alt kısmına inşa edilen betonarme kütlelerin içerisinde geçmektedir. Su lülelerinin üst kısmında bir adet kare formlu maşrapa (taslık) bulunmaktadır. Çeşme ait yalak kısmı ise çeşmenin dışında bırakılmıştır. Kemerin üst kısmı beton sıva ile sıvanmıştır. Çeşmede değişik dönemlerde onarımlar yapılmıştır. Çeşmenin derzlerinde ve değişik yerlerinde beton sıva bulunmaktadır. Çeşmede aynı zamanda üzerinde haç motifi olan devşirme taş malzeme kullanılmıştır. Çeşmede yer alan taslık kısmının sağında ve solunda yer alan taşlarda kazıma tekniği ile yapılmış stilize motifler bulunmaktadır. Çeşme sade olup herhangi bir süsleme ögesi ve kitabesi bulunmamaktadır. Su lülelerinden akan su biraz ilerdeki kare formlu ve betonarme olarak yapılmış havuza akmaktadır. Çeşmenin batı kısmında sonradan örülmüş bir duvar bulunmaktadır. Çeşme aktif olarak kullanılmaktadır. Çeşmenin üzerinde yer alan mermerde çeşmenin 2018 tarihinde restore edildiği yazılmıştır.

TEKNİK BİLGİLER:	ISITMA SİSTEMİ:	
	KANALİZASYON:	
	SU:	
	ELEKTRİK:	

ÖZGÜN KULLANIMI: Çeşme

BUGÜNKÜ KULLANIMI: Çeşme

ÖNERİLEN KULLANIMI: Çeşme

HAZIRLAYANLAR:
Erdal DEMİR (Uzman)
Ahmet DEMİR (Arkeolog)
Hüseyin GÜLER (Arkeolog)



10.08.2022

KONTROL EDEN:
Menthan KARAAŞLAN
Bölge Kurulu Müdürü

YAYIN DİZİNİ:
1-
2-
3-
4-
T.C. Diyarbakır Kültür Varlıklarını Koruma Bölge Kurulunun 23.08.2022 tarih ve 9494 Sayılı Kararı ile...

EKLER:	
RAPOR	X
FOTOĞRAF	X
BOLOVE PROJESİ	
RESTORASYON PROJESİ	
HARİTA	X
KROKİ	
KİTABE	
VAKFIYE	

TESCİL:
KARAR NO :
KARAR TARİHİ :
REVİZYON:



İli ELAZIĞ
İlçesi KARAKOÇAN
Mah/Köy KÜMBET
Alan KÜMBET ÇEŞMESİ VE KORUNMA ALANI

Çeşme Ada Parsel : 0/505 Bir Kısmı

Korunma Alanında Kalan Ada Parsel : 0/505 Tamamı



T.C.
Diyarbakir Kültür Varlıklarını
Koruma Bölge Kurulunun
23.08.2022 tarih ve 9494
Sayılı Karar Eki dir.

(Handwritten signatures)
Mehmet ÖZKAYA
Harita Mühendisi

ITRF-3-39 KOOR.

Nokta No	Y	X
KA-1	578690.897	4306364.495
KA-2	578704.281	4306369.346
KA-3	578713.012	4306357.370
KA-4	578697.698	4306350.638
Ç1	578699.733	4306362.379
Ç2	578704.204	4306364.000
Ç3	578706.408	4306359.929
Ç4	578701.907	4306357.950

ED50-3-39 KOOR.

Nokta No	Y	X
KA-1	578706.630	4306546.020
KA-2	578720.015	4306550.871
KA-3	578728.745	4306538.895
KA-4	578713.431	4306532.163
Ç1	578715.466	4306543.905
Ç2	578719.937	4306545.525
Ç3	578722.142	4306541.454
Ç4	578717.640	4306539.476