

T.C.
KÜLTÜR VE TURİZM BAKANLIĞI
DİYARBAKIR KÜLTÜR VARLIKLARINI
KORUMA BÖLGE KURULU
KARAR

Toplantı Tarihi ve No : 23.08.2022-363
Karar Tarihi ve No : 23.08.2022-9497
Dosya No : 23.11.25

Toplantı Yeri
DİYARBAKIR

Elazığ İli, Kovancılar İlçesi, Ekinözü köyünde bir kısmı I. Derece Arkeolojik sit olarak tescilli Ekinözü (Habap) Höyüğü sit sınırının içerisinde kalan tapunun mülga 883 ve 884 nolu parsellerde yer alan taşınmazların kadastral bilgi yenileme çalışması sonrası değiştiği ve yapılan değişim sonrası şerh düşürülen ada parsel bilgilerinin düzeltilmesi talebine ilişkin; Ekinözü köyü muhtarı Hayati SİNEM'in 28.07.2022 tarihli başvurusu, Koruma Bölge Kurulu'nun 23.10.2015 gün ve 3689 sayılı tescil kararı, Diyarbakır Kültür Varlıklarını Koruma Bölge Kurulu Müdürlüğü uzmanlarınca hazırlanan 22.08.2022 gün ve 1563538 kayıt numaralı uzman raporu okundu ve konuya ilişkin bilgi belgeler incelendi. Yapılan görüşmeler sonunda;

Elazığ İli, Merkez İlçesi, Kovancılar ilçesi, Ekinözü köyünde bulunan I. Derece Arkeolojik sit olarak tescilli Ekinözü (Habap) Höyüğünün bulunduğu mülga 883 ve 884 nolu parsellerin, Elazığ Kadastro Müdürlüğü'nce 24.12.2021 tarihli 3402 S.Y.'nın 22/A Maddesi gereğince yapılan yenileme çalışması sonrasında; 242 ada 5 ve 6 nolu parseller olarak değiştiği dosyasında mevcut bilgi ve belgelerden anlaşıldığından, güncellenen tescil fişinin uygun olduğuna,

Elazığ İli, Merkez İlçesi, Kovancılar ilçesi, Ekinözü köyü, tapunun 242 ada 5 ve 6 nolu parsellerine ilgili Tapu Müdürlüğünce, "Korunması Gerekli Taşınmaz Kültür Varlığıdır" şeklinde düşürülen şerhin, Kovancılar ilçesi, Ekinözü köyü, tapunun; 242 ada 5 ve 6 nolu parsellerin tapu kütüğünün beyanlar hanesine "*Bir kısmı I.(Birinci) Derece Arkeolojik Sit Alanında Kalmaktadır.*" Şeklinde düzeltilmesine ve işlem sonucuna ilişkin hazırlanacak bilgi belgelerin Koruma Bölge Kurulu Müdürlüğü'ne iletilmesi gerektiğine, karar verildi

AVRUPA KONSEYİ T Ü R K İ Y E	DOĞAL VE KÜLTÜREL VARLIKLARI KORUMA ENVANTERİ KÜLTÜR VARLIKLARI VE MÜZELER GENEL MÜDÜRLÜĞÜ	D.K.V.K.E. SİT	ENVANTER NO
İLİ : Elazığ	İLÇESİ : Kovancılar	MAHALLE - KÖY Ekinözü	HARİTA NO
ADI : Ekinözü (Habap) Höyüğü	PAFTA :	ADA 242	PARSEL 5, 6

GENEL TANIM: Ekinözü (Habap) Höyük, Elazığ ili, Merkez ilçesi, Ekinözü Köyü sınırları dahilinde bulunmaktadır. Höyük aynı isimle anılan köyün yaklaşık 2 km. doğusunda, tapunun 242 ada 5 nolu parsel üzerinde yer almaktadır. Tescilli taşınmaz kuzey-güney yönünde yaklaşık 190 m. Doğu-batı yönlü ise yaklaşık 220 metrelik bir alanı kapsamakta olup oval bir görünüm arz etmektedir. Yerinde yapılan incelemede; tarafımızca söz konusu tescilli taşınmaz üzerinde yapılan incelemede, Elazığ İli, Kovancılar İlçesi, Ekinözü (Habap) Köyü'nde bulunan ve Koruma Bölge Kurulu'nun 23.10.2015 gün ve 3689 sayılı kararı ile I. Derece Arkeolojik Sit olarak tescillenen Ekinözü (Habap) Höyüğü sit sınırını denk geldiği ve şerh düşürülen 883 ve 884 nolu taşınmazların 24/12/2021 Tarihli 3402 S.Y.Nın 22/A Md. Gereğince Yenilemenin Tescilli İşlemi ile pasife alındığı. Ve söz konusu parsellerin 242 ada 5 ve 6 nolu parsellere dönüştürüldüğü,

ŞİMDİKİ TEHLİKELER :

ŞİMDİKİ DURUM :

SİT POTANSİYELİ : I. (birinci) Derece Arkeolojik Sit Alanı.

ŞİMDİKİ KORUMA : I.(birinci) Derece Arkeolojik Sit,

ÖNERİLEN KORUMA : I.(birinci) Derece Arkeolojik Sit,

YAYIN DİZİSİ :

GÖZLEMLER :

KORUMA DERECESİ I.Derece Arkeolojik Sit

HAZIRLAYANLAR

Hüseyin GÜLER Arkeolog

Yılmaz ERGİ Arkeolog

Kontrol Eden:
Mehriban KARAASLAN
(Bölge Kurulu Müdürü)

KORUMA KURULU KARARLARI

23.10.2015 gün ve 3689 sayılı karar,
31.01.2020 gün ve 7448 sayılı karar,
08.07.2020 gün ve 7669 sayılı karar,

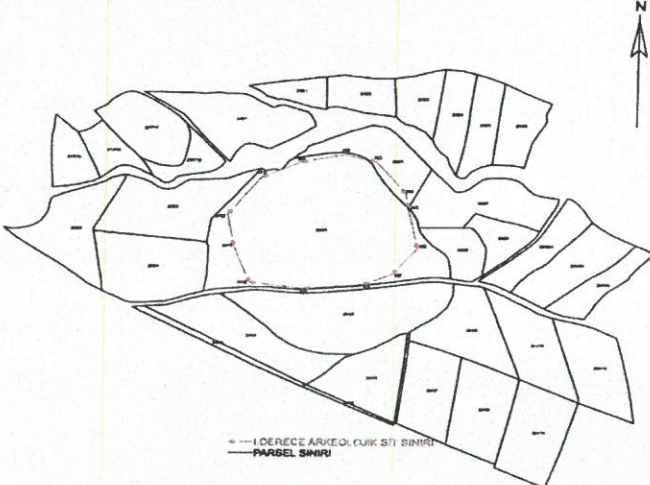
KORUMA KURULU ONAYI

T.C.
Diyarbakır Kültür Varlıklarını
Koruma Bölge Kurulunun
23.08.2022...tarih ve ...2497
Sayılı Karar Eki dir.

İli
İlçesi
Mah./Köy
Alan

ELAZIĞ
KOVANCIKLAR
EKİNOZU
EKİNOZU HÖYÜĞÜ

Bir Kısmı Sit Alanında Kalan Ada/Parsel : 242/5, 242/6





ITRF-3-39 KOOR.

ED50-3-39 KOOR.

Nokta No	Y	X	Nokta No	Y	X
H1	670365 264	4294211 250	H1	670365 259	4294302 787
H2	578122 112	4294222 945	H2	578138 081	4294424 452
H3	678181 803	4294212 430	H3	678172 953	4294393 927
H4	678187 505	4294183 240	H4	678216 069	4294245 247
H5	678201 756	4294161 544	H5	678219 226	4294223 551
H6	678216 837	4294209 779	H6	678231 627	4294281 205
H7	678186 751	4294205 679	H7	678291 721	4294222 180
H8	678148 902	4294229 411	H8	678184 802	4294265 218
H9	678274 179	4294018 297	H9	678290 145	4294190 784
H10	678292 229	4294027 177	H10	678222 205	4294208 183
H11	677864 290	4294002 169	H11	678200 202	4294263 705
H12	677576 227	4294121 210	H12	677869 167	4294112 725
	678015 243	4294120 241	H13	678035 214	4294138 748

Mehmet ÖZKAYA
Hayat Mühendisi

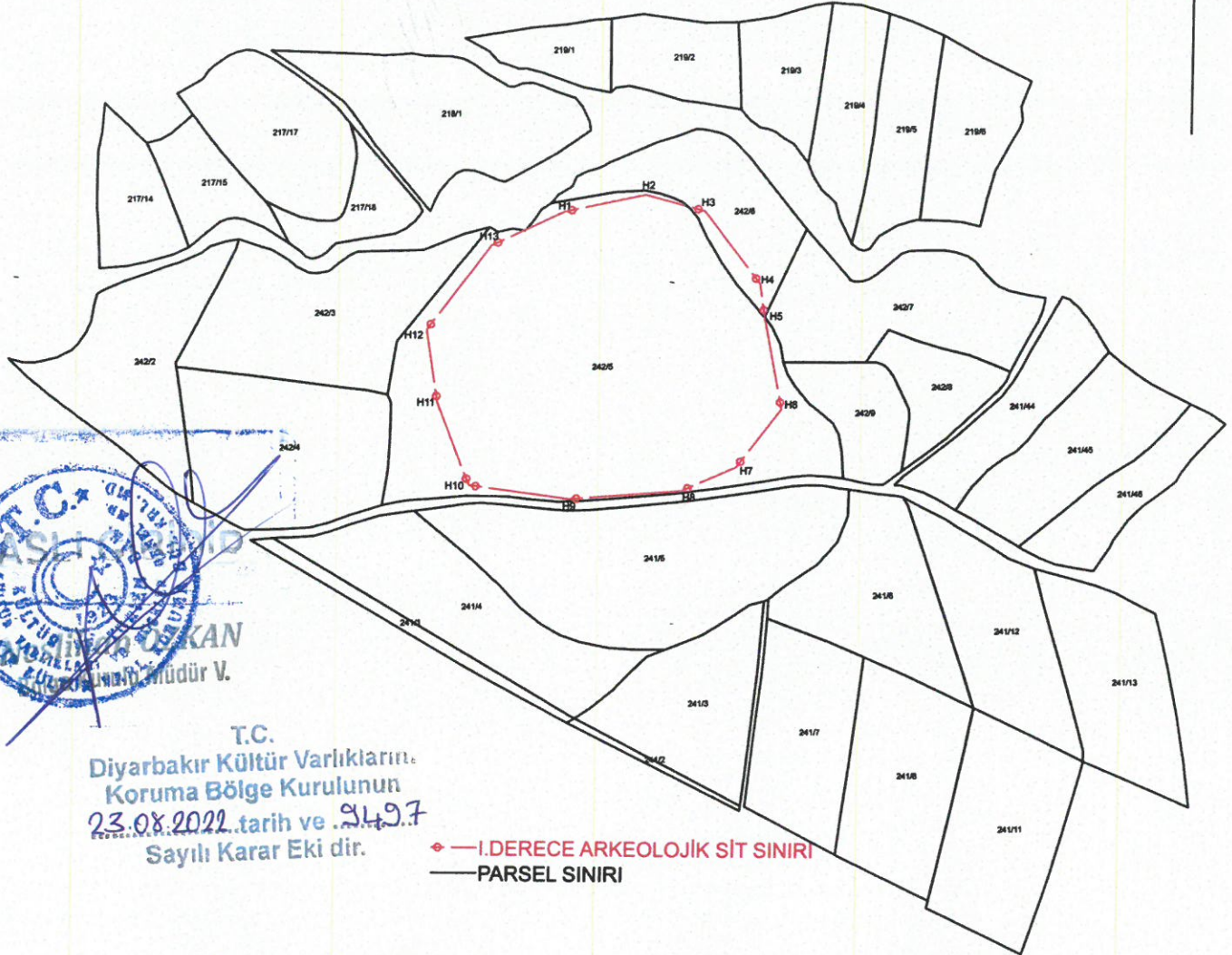




İli
İlçesi
Mah/Köy
Alan

ELAZIĞ
KOVANÇILAR
EKİNÖZÜ
EKİNÖZÜ HÖYÜĞÜ

Bir Kısmı Sit Alanında Kalan Ada/Parsel : 242/5, 242/6



T.C.
Diyarbakır Kültür Varlıklarını
Koruma Bölge Kurulunun
23.08.2022 tarih ve 9497
Sayılı Karar Eki dir.

◆ — I. DERECE ARKEOLOJİK SİT SINIRI
— PARSEL SINIRI

ITRF-3-39 KOOR.

Nokta No	Y	X
H1	578068.264	4294211.250
H2	578122.112	4294222.945
H3	578161.983	4294212.430
H4	578199.938	4294163.740
H5	578203.256	4294141.544
H6	578215.657	4294079.779
H7	578185.753	4294040.673
H8	578148.992	4294024.411
H9	578074.179	4294018.287
H10	578006.239	4294027.177
H11	577984.230	4294082.199
H12	577976.227	4294131.219
H13	578019.245	4294188.241

ED50-3-39 KOOR.

Nokta No	Y	X
H1	578084.234	4294392.757
H2	578138.081	4294404.452
H3	578177.952	4294393.937
H4	578215.908	4294345.247
H5	578219.226	4294323.051
H6	578231.627	4294261.286
H7	578201.723	4294222.180
H8	578164.962	4294205.918
H9	578090.149	4294199.794
H10	578022.209	4294208.683
H11	578000.200	4294263.705
H12	577992.197	4294312.725
H13	578035.214	4294369.748

(Handwritten signatures and stamps)

Mehmet ÖZKAYA
Harita Mühendisi