

T.C.
KÜLTÜR VE TURİZM BAKANLIĞI
Kayseri Kültür Varlıklarını Koruma Bölge Kurulu

KARAR

Toplantı No. ve Tarihi : 363 - 24.08.2022
Karar No. ve Tarihi : 6260- 24.08.2022

Toplantı Yeri
KAYSERİ

Yozgat İli, Çayıralan İlçesi, Çokradan Mahallesi, Kaledibi Mevkii'nde bulunan, özel mülkiyete ait 691 ada, 1, 2, 3, 4, 5, 6, 7, 8, 9, 10, 11, 12, 13, 15, 16, 17, 18, 19, 20, 21, 22, 31, 32, 33, 34, 35, 38 parsellerde, mülkiyeti Yozgat İl Özel İdaresine ait 36 ve 37 parsellerde ve kadastr harici alanda yer alan "**Çokradan Kalesi**"nin 1. ve 2.derece arkeolojik sit alanı olarak tescilinin Koruma Bölge Kurulunda değerlendirilmesi istemine ilişkin Koruma Bölge Kurulu Müdürlüğü uzmanlarının 20.06.2022 gün ve 1452738 sayılı yerinde inceleme raporu, konuya ilişkin Enerji ve Tabii Kaynaklar Bakanlığı Maden İşleri Müdürlüğü'nün 20.07.2022 gün ve 2022229564 sayılı, Kayseri Çevre ve Şehircilik İl Müdürlüğü'nün 22.07.2022 gün ve 4151879 sayılı, Kültür ve Turizm Bakanlığı Yatırım ve İşletmeler Genel Müdürlüğü'nün 25.07.2022 gün ve 2694020 sayılı, Kayseri Orman Bölge Müdürlüğü'nün 28.07.2022 gün ve 5115225 sayılı, Yozgat Valiliği İl Kültür ve Turizm Müdürlüğü'nün 05.08.2022 gün ve 2778822 sayılı görüş yazıları ile Koruma Bölge Kurulu Müdürlüğü uzmanının 24.08.2022 gün ve 1568906 sayılı dosya inceleme raporu okundu, uzmanın açıklamaları dinlendi, dosyasındaki bilgi ve belgeler incelendi, yapılan görüşme sonucunda;

Yozgat İli, Çayıralan İlçesi, Çokradan Mahallesi, Kaledibi Mevkii'nde bulunan, özel mülkiyete ait 691 ada, 1, 2,3, 4, 5, 6, 7, 8, 9, 10, 11, 12, 13, 15, 16, 17, 18, 19, 20, 21, 22, 31, 32, 33, 34, 35, 38 parsellerde, mülkiyeti Yozgat İl Özel İdaresine ait 36 ve 37 parsellerde ve kadastr harici alanda yer alan "**Çokradan Kalesi**"nin, 2863 sayılı yasa kapsamına giren özellikler taşıması nedeniyle 1. ve 2.derece arkeolojik sit alanı olarak tescil edilmesine, kararımız eki 1/2000 ölçekli haritanın ve bu doğrultuda hazırlanan sit fişinin uygun olduğuna;

- Yozgat İli, Çayıralan İlçesi, Çokradan Mahallesi, 691 ada, 13,15,17,18 parsellerin pafta, fen klasörü ve tapu kütüğü beyanlar hanesine "**Bir Kısım II. Derece Arkeolojik Sit Alanıdır**", 691 ada, 1,2,4,5,6,8,10,11,12,16,21,22,31,32,33,34,35,36,37,38 parsellerin pafta, fen klasörü ve tapu kütüğü beyanlar hanesine "**Tamamı II. Derece Arkeolojik Sit Alanıdır**", 691 ada, 3,7,9,19,20 parsellerin pafta, fen klasörü ve tapu kütüğü beyanlar hanesine "**Bir Kısım I. ve II. derece Arkeolojik Sit Alanıdır**" şerhinin ilgili Tapu ve Kadastro Müdürlüklerince 13.03.2012 tarih ve 28232 sayılı Resmi Gazetede yayımlanarak yürürlüğe giren "Korunması Gerekli Taşınmaz Kültür Varlıklarının ve Sitlerin Tespit ve Tescili Hakkında Yönetmelik" gereği verilmesine ve işlem sonucuna ilişkin bilgi ve belgelerin Koruma Bölge Kurulu Müdürlüğüne iletilmesine;
- Sit alanında kalan kadastr harici taşlık alanda yeni bir sınırlandırma ve parsel ihdası yapılması durumunda Kayseri Kültür Varlıklarını Koruma Bölge Kurulundan izin alınmasına;
- 1. derece arkeolojik sit alanında, Kültür ve Tabiat Varlıklarını Koruma Yüksek Kurulu'nun 05.11.1999 gün ve 658 sayılı ilke kararının 1. derece arkeolojik sit alanlarına ilişkin 1. Maddesinde belirtilen Koruma ve Kullanma Koşullarının geçerli olduğuna; 2. Derece arkeolojik sit alanında, Kültür ve Tabiat Varlıklarını Koruma Yüksek Kurulu'nun 05.11.1999 gün ve 658 sayılı ilke kararının 2. derece arkeolojik sit alanlarına ilişkin 2. Maddesinde belirtilen Koruma ve Kullanma Koşullarının geçerli olduğuna;
- Sit alanlarına ilişkin ilgili kurumlar tarafından süresi içinde Koruma Amaçlı İmar Planı hazırlanmasına;

ASLI GİBİDİR

- Sit alanlarında tahribata neden olunmaması için taşınmazın belli aralıklarla kolluk kuvvetlerince kontrolünün sađlanmasına karar verildi.

ASLI GIBİDİR

AVRUPA KONSEYİ	DOĞAL VE KÜLTÜREL VARLIKLARI KORUMA ENVANTERİ	D.K.V.K.E	SİT	ENVANTER NO	19
TÜRKİYE	KÜLTÜR VARLIKLARI VE MÜZELER GENEL MÜDÜRLÜĞÜ			HARİTA NO	
İLİ: YOZGAT	İLÇESİ: BOĞAZLIYAN- ÇAYIR ALAN	MAHALLE KÖY : ÇOKRADAN MAHALLESİ		KADASTRO	
	VEYA MEVKİİ : KALEDİBİ MEVKİİ			PAFTA: ADA: 691	PARSEL: 1,2,3,4,5,6,7,8,9,10,11,12,13,15,16,17,18,19,20,21,22,31,32,33,34,35,36,37,38

ADI: ÇOKRADAN KALESİ

GENEL TANIM: Çokradan Mahallesi merkezinde bulunan, yaklaşık 60m. çapında, 15m. yükseklikteki bağımsız bir kaya kütesi üzerinde ve çevresindeki arkeolojik yerleşimden oluştuğu anlaşılmıştır. Bu yuvarlak kaya kütesinin her yönden 25m. ilerisinden geçen asfalt yol, merkezinde kale olan bir adacık oluşturmuştur. Kalenin güneyi ve güneybatısı tamamen kayalık olup arkeolojik yerleşim emaresi yoktur. Arkeolojik yerleşime ait olabilecek bölümler, batı, kuzey ve doğu yönlerdedir, buralarda aynı zamanda yakın geçmişe ait yapılaşmanın sebep olduğu tahribat ve bugün harabe haline gelmiş konutların duvar kalıntıları görülmektedir. Yüzeyle, Kalkolitik, ETÇ ve Hellenistik-Roma Dönemine ait seramikler tespit edilmiştir. Kalenin güneydoğusunda modern yapılaşma vardır.

ŞİMDİKİ TEHLİKELER : Kaçak kazı, modern yapılaşma

ŞİMDİKİ DURUM :

SİT POTANSİYELİ : 1. ve 2.derece arkeolojik sit

KORUMA DERECESESİ : 1. ve 2.derece arkeolojik sit

ŞİMDİKİ KORUMA :

HAZIRLAYANLAR:

Dilek YALDIZ Arkeolog
Kemal KURD Harita Mühendisi 20.06.2022

ÖNERİLEN KORUMA : 1. ve 2.derece arkeolojik sit olarak tescili

KONTROL EDEN: Fatih ÇAPAR Bölge Kurul Müdürü

YAYIN DİZİSİ :

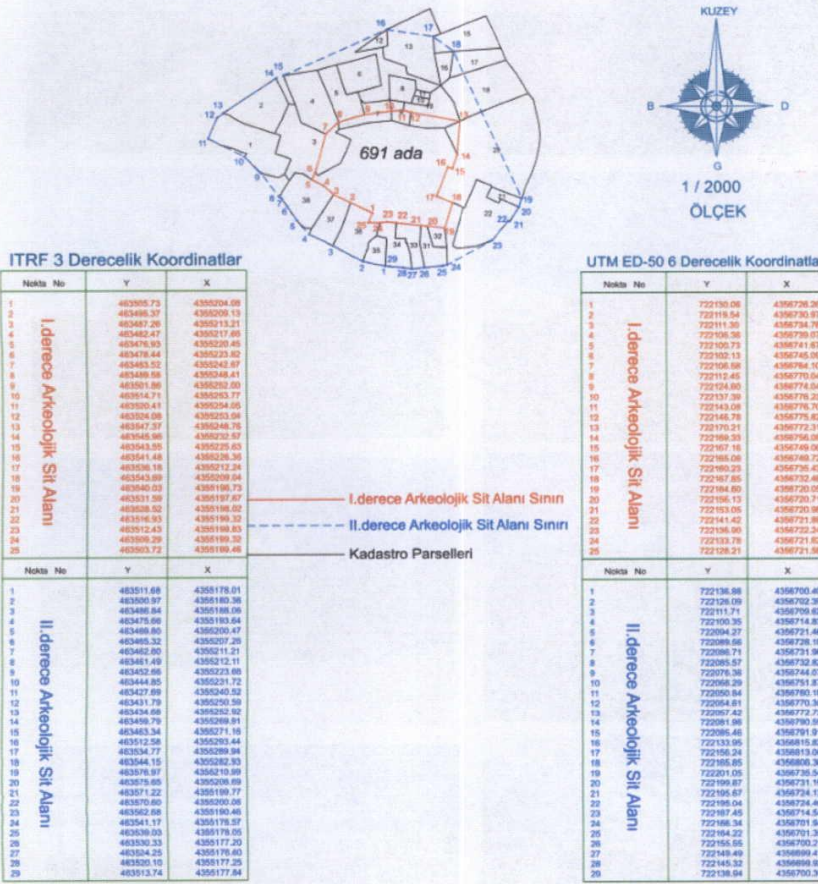
K. K. V. K. B. K. KARARLARI

GÖZLEMLER

Kayseri Kültür Varlıklarının
Koruma Bölge Kurulunun
24.08.2022 Tarih ve 6260 Sayılı
Kararı ile.



K. K. V. K. B. K. ONAYI: 24/8/2022



NOT : I.derece Arkeolojik Sit Alanı Sınırları içinde; 691 ada, 3-7-9-19 ve 20 nolu parsellerin bir kısmı kalmaktadır.
II.derece Arkeolojik Sit Alanı Sınırları içinde; 691 ada, 1-2-4-5-6-8-10-11-12-16-21-22-31-32-33-34-35-36-37-38 nolu parsellerin tamamı;
3-7-9-13-15-17-18-19-20 nolu parsellerin ise bir kısmı kalmaktadır.

KAYSERİ KÜLTÜR VARLIKLARINI KORUMA BÖLGE KURULU

Handwritten signature and date: 24/8/2022



Handwritten text at the bottom of the page, possibly a title or description, which is mostly illegible due to fading and blurring.

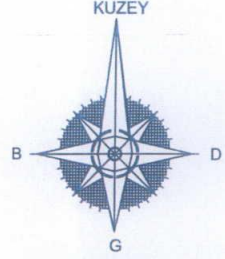
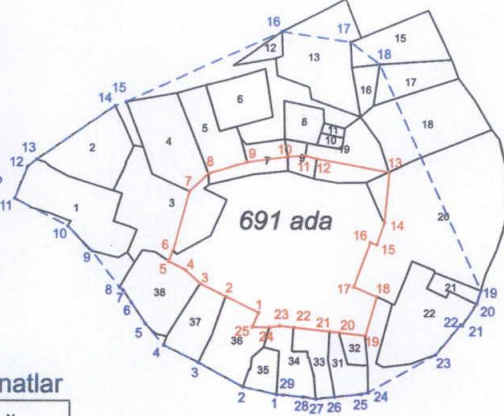
YOZGAT İLİ, ÇAYIRALAN İLÇESİ, ÇOKRADAN KÖYÜ

ÇOKRADAN KALESİ

ASLI GİBİDİR



Fatih ÇAPAR
Koruma Bölge Kurulu Müdürü



1 / 2000
ÖLÇEK

ITRF 3 Derecelik Koordinatlar

Nokta No	Y	X
1	463505.73	4355204.08
2	463495.37	4355209.13
3	463487.26	4355213.21
4	463482.47	4355217.66
5	463476.93	4355220.45
6	463478.44	4355223.82
7	463483.52	4355242.67
8	463489.58	4355248.41
9	463501.86	4355252.00
10	463514.71	4355253.77
11	463520.41	4355254.05
12	463524.08	4355253.04
13	463547.37	4355248.76
14	463545.96	4355232.57
15	463543.55	4355225.63
16	463541.48	4355226.36
17	463536.18	4355212.24
18	463543.69	4355209.04
19	463540.03	4355196.73
20	463531.59	4355197.67
21	463528.52	4355198.02
22	463516.93	4355199.32
23	463512.43	4355199.83
24	463509.29	4355199.32
25	463503.72	4355199.46

Nokta No	Y	X
1	463511.68	4355178.01
2	463500.97	4355180.36
3	463486.84	4355188.06
4	463475.66	4355193.64
5	463469.80	4355200.47
6	463465.32	4355207.26
7	463462.60	4355211.21
8	463461.49	4355212.11
9	463452.66	4355223.66
10	463444.85	4355231.72
11	463427.69	4355240.52
12	463431.79	4355250.59
13	463434.68	4355252.92
14	463459.79	4355269.91
15	463463.34	4355271.16
16	463512.58	4355293.44
17	463534.77	4355289.94
18	463544.15	4355282.93
19	463576.97	4355210.99
20	463575.65	4355206.69
21	463571.22	4355199.77
22	463570.60	4355200.06
23	463562.66	4355190.46
24	463541.17	4355178.57
25	463539.03	4355178.05
26	463530.33	4355177.20
27	463524.25	4355176.60
28	463520.10	4355177.25
29	463513.74	4355177.64

UTM ED-50 6 Derecelik Koordinatlar

Nokta No	Y	X
1	722130.06	4356726.26
2	722119.54	4356730.97
3	722111.30	4356734.78
4	722106.36	4356739.07
5	722100.73	4356741.67
6	722102.13	4356745.09
7	722106.58	4356764.10
8	722112.45	4356770.04
9	722124.60	4356774.04
10	722137.39	4356776.23
11	722143.08	4356776.70
12	722146.78	4356775.82
13	722170.21	4356772.31
14	722169.33	4356756.08
15	722167.16	4356749.06
16	722165.06	4356749.72
17	722160.23	4356735.43
18	722167.85	4356732.48
19	722164.80	4356720.05
20	722156.13	4356720.71
21	722153.05	4356720.96
22	722141.42	4356721.88
23	722136.90	4356722.24
24	722133.78	4356721.62
25	722128.21	4356721.58

Nokta No	Y	X
1	722136.88	4356700.40
2	722126.09	4356702.39
3	722111.71	4356709.62
4	722100.35	4356714.83
5	722094.27	4356721.46
6	722089.56	4356728.10
7	722086.71	4356731.96
8	722085.57	4356732.82
9	722076.36	4356744.07
10	722068.29	4356751.87
11	722050.84	4356760.10
12	722054.61	4356770.30
13	722057.42	4356772.73
14	722081.96	4356790.55
15	722085.46	4356791.91
16	722133.95	4356815.82
17	722156.24	4356813.06
18	722165.85	4356806.36
19	722201.05	4356735.54
20	722199.87	4356731.19
21	722195.67	4356724.13
22	722195.04	4356724.40
23	722187.45	4356714.54
24	722166.34	4356701.94
25	722164.22	4356701.35
26	722155.55	4356700.21
27	722149.49	4356699.41
28	722145.32	4356699.92
29	722138.94	4356700.30

— I. derece Arkeolojik Sit Alanı Sınırı
- - - II. derece Arkeolojik Sit Alanı Sınırı
— Kadastro Parselleri

Kayseri Kültür Varlıklarının
Koruma Bölge Kurulunun
24.03.2022 Gün ve 6260 Sayılı
Kararı ile

(Handwritten signatures and stamps)

NOT : I. derece Arkeolojik Sit Alanı Sınırları içinde; 691 ada, 3-7-9-19 ve 20 nolu parsellerin bir kısmı kalmaktadır.

II. derece Arkeolojik Sit Alanı Sınırları içinde; 691 ada, 1-2-4-5-6-8-10-11-12-16-21-22-31-32-33-34-35-36-37-38 nolu parsellerin tamamı;
3-7-9-13-15-17-18-19-20 nolu parsellerin ise bir kısmı kalmaktadır.