

T.C.
KÜLTÜR VE TURİZM BAKANLIĞI
Kayseri Kültür Varlıklarını Koruma Bölge Kurulu

KARAR

Toplantı no ve tarih: 364- 25.08.2022

Karar no ve tarih : 6280-25.08.2022

Toplantı Yeri

KAYSERİ

Kayseri ili, Tomarza ilçesi, Işıklar Mahallesinde, mülkiyeti Kamu Orta Malına ait olan 102 ada, 59 parselin bir kısmında tespit edilen ve **“Kotanherkleri Mevkii Nekropol Alanı”** olarak adlandırılan alanın I. Derece Arkeolojik Sit Alanı olarak tescil edilmesi ve alanda yapılan kaçak kazı konusunun değerlendirilmesi istemine ilişkin Koruma Bölge Kurulu Müdürlüğü uzmanlarının 23.06.2022 tarih, 1462139 sayılı yerinde inceleme raporu, konuya ilişkin Kayseri İl Kültür ve Turizm Müdürlüğü 24.06.2022 tarih, 2650003; DSİ 12. Bölge Müdürlüğünün 28.06.2022 tarih, 2440762; Tomarza Belediye Başkanlığının 05.07.2022 tarih, 3924 sayılı; Kayseri Valiliği, Yatırım İzleme ve Koordinasyon Başkanlığının 06.07.2022 tarih, 44152; Kayseri Orman Bölge Müdürlüğünün 07.07.2022 tarih, 4965432 sayılı; Kayseri Büyükşehir Belediye Başkanlığının 20.07.2022 tarih, 172/17029 sayılı; Enerji ve Tabii Kaynaklar Bakanlığı, Maden ve Petrol İşleri Genel Müdürlüğünün 02.08.2022 tarih, 2022244659 sayılı kurum görüş yazıları, Koruma Bölge Kurulu Müdürlüğü uzmanının 17.08.2022 tarih, 1556984 sayılı dosya inceleme raporu okundu, açıklamaları dinlendi, dosyasındaki bilgi ve belgeler incelendi, yapılan görüşme sonucunda;

Kayseri ili, Tomarza ilçesi, Işıklar Mahallesinde, mülkiyeti Kamu Orta Malına ait olan 102 ada, 59 parselin bir kısmında tespit edilen ve **“Kotanherkleri Mevkii Nekropol Alanı”** olarak adlandırılan alanın 2863 sayılı Kanunun kapsamına giren özellikler arz ettiği anlaşıldığından alanın I. Derece Arkeolojik Sit alanı olarak tescil edilmesine;

- Sit sınırlarının isabet ettiği Kayseri ili, Tomarza ilçesi, Işıklar Mahallesinde, mülkiyeti Kamu Orta Malına ait olan 102 ada, 59 parsel numaralı taşınmazın pafta, fen klasörü ve tapu kütüğü beyanlar hanesine **“bir kısmı I. derece arkeolojik sit alanıdır”** şerhinin ilgili tapu ve kadastro müdürlüklerince verilmesi ve tescil işlemlerinin 13.03.2012 tarih ve 28232 sayılı Resmi Gazetede yayımlanarak yürürlüğe giren “Korunması Gerekli Taşınmaz Kültür Varlıklarının ve Sitlerin Tespit ve Tescili Hakkında Yönetmelik” gereği ilgili kurumlar tarafından yapılması gerektiğine;
- Sit sınırları içerisinde Kültür ve Tabiat Varlıklarını Koruma Yüksek Kurulu’nun 05.11.1999 gün ve 658 sayılı ilke kararının I. derece arkeolojik sit alanlarına ilişkin 1. Maddesinde belirtilen Koruma ve Kullanma Koşullarının geçerli olduğuna,
- Sit alanının kadastro paftalarına işlenmesine ve imar planlarında aynen korunacak sit alanı olarak belirlenmesine ve sit alanı sınırları içerisinde ilgili kurumlar tarafından süresi içinde Koruma Amaçlı İmar Planı hazırlanması gerektiğine,

ASLI GİBİDİR

- Nekropol alanında bulunan Tümülslerde kaçak kazı yapılması suretiyle 2863 sayılı Kanuna muhalefet edenler hakkında suç duyurusunda bulunulmasına, kaçak kazı çukurlarının, alanın daha fazla tahrip edilmesini önlemek adına adli makamların uygun görüşü alındıktan sonra ilgili Müze Müdürlüğü denetiminde yerel yönetimlerce kapatılması gerektiğine, uygulama sonrasına ilişkin bilgi belgelerin Koruma Bölge Kurulu Müdürlüğüne bilgi amaçlı iletilmesine,
 - Sit alanının tahribata uğramaması ve korunmasına yönelik belli aralıklarla kolluk kuvvetlerince kontrolünün sağlanması gerektiğine;
- karar verildi.

ASLI GİBİDİR

AVRUPA KONSEYİ	DOĞAL VE KÜLTÜREL VARLIKLARI KORUMA ENVANTERİ	D.K.V.K.E	SİT	ENVANTER NO: 673
TÜRKİYE	KÜLTÜR VARLIKLARI VE MÜZELER GENEL MÜDÜRLÜĞÜ			HARİTA NO:
İLİ: KAYSERİ	İLÇESİ: TOMARZA	MAHALLE KÖY: IŞIKLAR MAHALLESİ		KADASTRO:
ADI: KOTANHERKLERİ MEVKİİ NEKROPOL ALANI			ADA/PARSEL	102 ADA, 59 PARSEL

GENEL TANIM: "Kotanherkleri Mevkii Nekropol Alanı" olarak adlandırılan alanda tespit edilen 4 adet tümülüs Işıklar Mahallesi'nin yaklaşık 1 km kuzeybatısında konumlanmıştır.

1 nolu Tümülüs: Taşınmazın en batısında bulunan Tümülüs, yığma taş ve toprak malzemeden oluşturulmuştur. Yaklaşık 15 metre çapında, 1-2 metre yüksekliğindedir. Tümülüs üzerinde tehlike arz etmeyen bir adet kaçak kazı çukuru açılmıştır. Kaçak kazı çukurunda mezar yapısına ulaşıldığına dair bir emareye rastlanmamıştır.

2 nolu Tümülüs: Yığma taş ve toprak malzemeden oluşturulmuştur. Yaklaşık 15 metre çapındaki Tümülüs, hafif bir yükseltiye sahiptir. Tümülüste kaçak kazı emaresine rastlanmamıştır.

3 nolu Tümülüs: Yığma taş ve toprak malzemeden oluşturulmuştur. Yaklaşık 15 metre çapında, 1-2 metre yüksekliğindedir. Tümülüs üzerinde tehlike arz etmeyen bir adet kaçak kazı çukuru açılmıştır. Kaçak kazı çukurunda mezar yapısına ulaşıldığına dair bir emareye rastlanmamıştır.

4 nolu Tümülüs: Taşınmazın en doğusunda yer alan Tümülüs yığma taş ve toprak malzemeden oluşturulmuştur. Yaklaşık 15 metre çapında, 1-2 metre yüksekliğindedir. Tümülüs üzerinde tehlike arz etmeyen bir adet kaçak kazı çukuru açılmıştır. Kaçak kazı çukurunda mezar yapısına ulaşıldığına dair bir emareye rastlanmamıştır.

ŞİMDİKİ TEHLİKELER: Kaçak kazı

ŞİMDİKİ DURUM: Beşeri ve doğal tahribata açıktır.

SİT POTANSİYELİ: I. DERECE ARKEOLOJİK SİT ALANI

ŞİMDİKİ KORUMA: Korumasız

ÖNERİLEN KORUMA: 1/5000 Ölçekli Kadastral harita üzerinde işaretli olduğu şekliyle I. DERECE ARKEOLOJİK SİT ALANI olarak tescilli edilmesi.

YAYIN DİZİSİ:

GÖZLEMLER:

Kayseri Kültür Varlıklarının
Koruma Bölge Kurulunun
25.08.2022 tarih ve 6780 sayılı
kararı ile

KORUMA DERECE: I. (Birinci) DERECE ARKEOLOJİK SİT ALANI

HAZIRLAYANLAR: 23/06/2022

Zeynep ÖZDEMİR Uzman

Kemal KURD Harita Mühendisi

Volkan CANİBEK Sanat Tarihçi

KONTROL EDEN: Fatih ÇAPAR 23/06/2022

Koruma Bölge Kurulu Müdürü

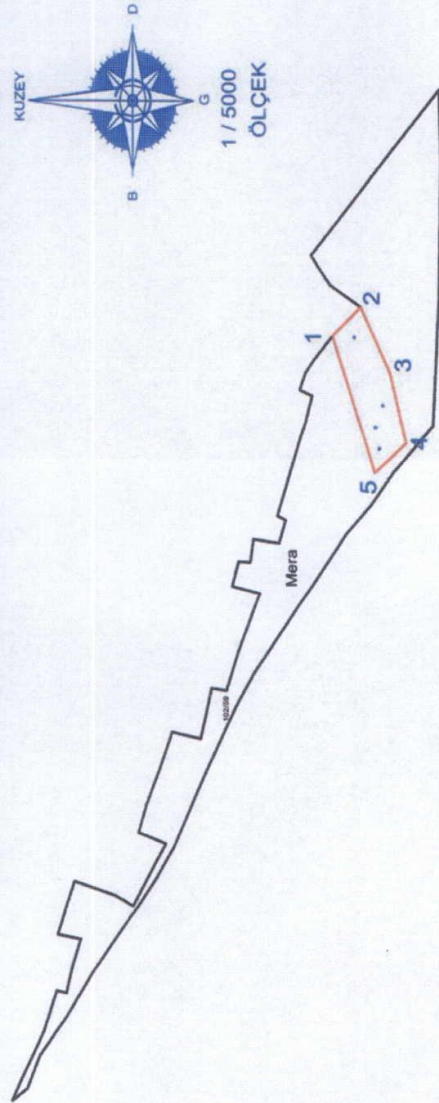
K.K.V.K. B. K. KARARLARI

REVİZYON

K.K.V.K.B.K. ONAYI: 23/06/2022

HARİTALAR, FOTOĞRAFLAR:

KAYSERİ İLİ, TOMARZA İLÇESİ, IŞIKLAR MAHALLESİ
KOTANHERKLERİ MEVKİİ NEKROPOLÜ



UTM Ed-50 6 Derecelik Koordinatlar		
Nokta No	Y	X
1	766948.69	425564.62
2	766973.39	425563.93
3	766920.06	425551.10
4	766862.56	4255483.26
5	766837.30	4255521.80
T1	766857.22	4255518.27
T2	766874.56	4255522.41
T3	766892.79	4255515.99
T4	766948.35	4255544.32


ITRF96 3 Derecelik Koordinatlar		
Nokta No	Y	X
1	504961.25	4252659.00
2	504985.09	4252632.33
3	504930.87	4252605.26
4	504872.89	4252590.31
5	504848.58	4252619.64
T1	504868.37	4252615.47
T2	504885.82	4252619.04
T3	504903.82	4252612.03
T4	504960.24	4252638.52

I. Derece Arkeolojik Sit Alanı

Kadastral Parseli

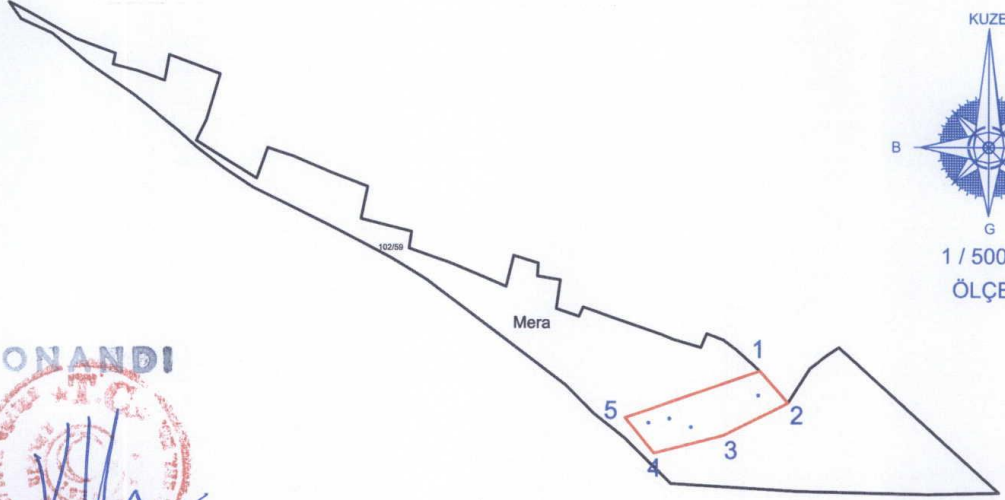
Tümülüslerin bulunduğu Koordinatlar

Harita Mühendisi



KAYSERİ İLİ, TOMARZA İLÇESİ, IŞIKLAR MAHALLESİ

KOTANHERKLERİ MEVKİİ NEKROPOLÜ



ONANDI

Emil ÇAPAR
Koruma Bölge Kurulu Müdürü

ITRF96 3 Derecelik Koordinatlar

Nokta No	Y	X
1	504961.25	4252659.00
2	504985.09	4252632.33
3	504930.87	4252605.26
4	504872.89	4252590.31
5	504848.58	4252619.64
T1	504868.37	4252615.47
T2	504885.82	4252619.04
T3	504903.82	4252612.03
T4	504960.24	4252638.52

UTM Ed-50 6 Derecelik Koordinatlar

Nokta No	Y	X
1	766948.69	4255564.82
2	766973.39	4255538.93
3	766920.06	4255510.10
4	766862.56	4255493.26
5	766837.30	4255521.80
T1	766857.22	4255518.27
T2	766874.56	4255522.41
T3	766892.79	4255515.99
T4	766948.35	4255544.32

— I. Derece Arkeolojik Sit Alanı

— Kadastro Parseli

• — Tümülslerin bulunduğu Koordinatlar

Kayseri Kültür Varlıklarının
Koruma Bölge Kurulunun
25.08.2019'un ve 6280.Sayılı
karar ektir.

Harita Mühendisi