

T.C.
KÜLTÜR VE TURİZM BAKANLIĞI
Kayseri Kültür Varlıklarını Koruma Bölge Kurulu

KARAR

Toplantı no ve tarih: 364- 25.08.2022
Karar no ve tarih :6281-25.08.2022

Toplantı Yeri
KAYSERİ

Kayseri ili, Tomarza ilçesi, Toklar Mahallesinde, mülkiyeti Kamu Orta Malına ait olan 144 ada, 1 parselin bir kısmında tespit edilen ve **“Kayabaşı Mevkii Tümülsü II”** olarak adlandırılan alanın I. Derece Arkeolojik Sit Alanı olarak tescil edilmesi ve alanda yapılan kaçak kazı konusunun değerlendirilmesi istemine ilişkin Koruma Bölge Kurulu Müdürlüğü uzmanlarının 22.06.2022 tarih, 1459679 sayılı yerinde inceleme raporu, konuya ilişkin Kayseri İl Kültür ve Turizm Müdürlüğü 24.06.2022 tarih, 2649962; Tomarza Belediye Başkanlığının 05.07.2022 tarih, 3922, Kayseri Valiliği, Yatırım İzleme ve Koordinasyon Başkanlığının 06.07.2022 tarih, 44149; Kayseri Orman Bölge Müdürlüğüün 07.07.2022 tarih, 4965659; Kayseri Büyükşehir Belediye Başkanlığının 20.07.2022 tarih, 178/17035; DSİ 12. Bölge Müdürlüğüünün 21.07.2022 tarih, 2497294 sayılı kurum görüş yazıları, Koruma Bölge Kurulu Müdürlüğü uzmanının 15.08.2022 tarih, 1551576 sayılı dosya inceleme raporu okundu, açıklamaları dinlendi, dosyasındaki bilgi ve belgeler incelendi, yapılan görüşme sonucunda;

Kayseri ili, Tomarza ilçesi, Toklar Mahallesinde, mülkiyeti Kamu Orta Malına ait olan 144 ada, 1 parselin bir kısmında tespit edilen ve **“Kayabaşı Mevkii Tümülsü II”** olarak adlandırılan alanın 2863 sayılı Kanunun kapsamına giren özellikler arz ettiği anlaşıldığından alanın I. Derece Arkeolojik Sit alanı olarak tescil edilmesine;

- Sit sınırlarının isabet ettiği Kayseri ili, Tomarza ilçesi, Toklar Mahallesinde, mülkiyeti Hazineye ait olan 144 ada, 1 parsel numaralı taşınmazın pafta, fen klasörü ve tapu kütüğü beyanlar hanesine **“bir kısmı I. derece arkeolojik sit alanıdır”** şerhinin ilgili tapu ve kadastro müdürlüklerince verilmesi ve tescil işlemlerinin 13.03.2012 tarih ve 28232 sayılı Resmi Gazetede yayımlanarak yürürlüğe giren “Korunması Gerekli Taşınmaz Kültür Varlıklarının ve Sitlerin Tespit ve Tescili Hakkında Yönetmelik” gereği ilgili kurumlar tarafından yapılması gerektiğine;
- Sit sınırları içerisinde Kültür ve Tabiat Varlıklarını Koruma Yüksek Kurulu’nun 05.11.1999 gün ve 658 sayılı ilke kararının I. derece arkeolojik sit alanlarına ilişkin 1. Maddesinde belirtilen Koruma ve Kullanma Koşullarının geçerli olduğuna,
- Sit sınırlarının kadastro paftalarına işlenmesine, imar planlarında aynen korunacak sit alanı olarak belirlenmesine ve sit alanı sınırları içerisinde ilgili kurumlar tarafından süresi içinde Koruma Amaçlı İmar Planı hazırlanması gerektiğine,

ASLI GİBİDİR

- Tmlsde kaak kazı yapılması suretiyle 2863 sayılı Kanuna muhalefet edenler hakkında su duyurusunda bulunulmasına, kaak kazı ukurlarının, alanın daha fazla tahrip edilmesini nlemek adına adli makamların uygun grş alındıktan sonra ilgili Mze Mdrlg denetiminde yerel ynetimlerce kapatılması gerektiđine, uygulama sonrasına iliřkin bilgi belgelerin Koruma Blge Kurulu Mdrlgne bilgi amalı iletilmesine,
 - Sit alanının tahribata uđramaması ve korunmasına ynelik belli aralıklarla kolluk kuvvetlerince kontrolnn sađlanması gerektiđine;
- karar verildi.

ASLI GIBİDİR

| | | | | |
|------------------------------------|---|-------------------------------|------------|-------------------|
| AVRUPA KONSEYİ | DOĞAL VE KÜLTÜREL VARLIKLARI KORUMA ENVANTERİ | D.K.V.K.E | sİT | ENVANTER NO: 674 |
| TÜRKİYE | KÜLTÜR VARLIKLARI VE MÜZELER GENEL MÜDÜRLÜĞÜ | | | HARİTA NO: |
| İLİ: KAYSERİ | İLÇESİ: TOMARZA | MAHALLE KÖY: TOKLAR MAHALLESİ | | KADASTRO: |
| ADI: KAYABAŞI MEVKİİ TÜRÜMÜSÜ (II) | | | ADA/PARSEL | 144 ADA, 1 PARSEL |

GENEL TANIM: TÜRÜMÜS Toklar Mahallesi'nin yaklaşık 300 metre kuzeydoğusunda konumlanmıştır. TÜRÜMÜS, yığılma toprak malzemeden oluşturulmuştur. Yaklaşık 15 metre çapında, 1-2 metre yüksekliğindedir. TÜRÜMÜS üzerinde tehlike arz etmeyen bir adet kaçak kazı çukuru açılmıştır. Kaçak kazı çukurunda mezar yapısına ulaşıldığına dair bir emareye rastlanmamıştır.

ONANDI

ŞİMDİKİ TEHLİKELER : Kaçak kazı

ŞİMDİKİ DURUM : Beşeri ve doğal tahribata açıktır.

SİT POTANSİYELİ : I.DERECE ARKEOLOJİK SİT ALANI

KORUMA DERECEŞİ : I. (Birinci) DERECE ARKEOLOJİK SİT ALANI

ŞİMDİKİ KORUMA : Korumasız

Fatih ÇAPAR
Koruma Bölge Kurulu Müdürü

HAZIRLAYANLAR: 22/06/2022

Zeynep ÖZDEMİR Uzman

Kemal KURD Harita Mühendisi

Volkan CANİBEK Sanat Tarihçi

ÖNERİLEN KORUMA : 1/5000 Ölçekli Kadastral harita üzerinde işaretli olduğu şekliyle I. DERECE ARKEOLOJİK SİT ALANI olarak tescili edilmesi.

KONTROL EDEN: Fatih ÇAPAR 22/06/2022

Koruma Bölge Kurulu Müdürü

YAYIN Dizisi :

K.K.V.K. B. K. KARARLARI

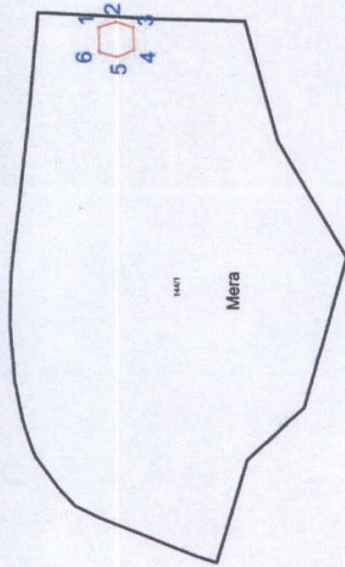

GÖZLEMLER :

REVİZYON

K.K.V.K.B.K. ONAYI : 25.10/2022

HARİTALAR, FOTOĞRAFLAR :

KAYSERİ İLİ, TOMARZA İLÇESİ, TOKLAR MAHALLESİ
KAYABAŞI MEVKİİ TÜRÜMÜSÜ (II)




ITRF96 3 Derecelik Koordinatlar UTM Ed-50 6 Derecelik Koordinatlar

| Nokta No | Y | X | Nokta No | Y | X |
|----------|-----------|------------|----------|-----------|------------|
| 1 | 501807.54 | 4254108.21 | 1 | 763747.98 | 4256911.26 |
| 2 | 501811.99 | 4254094.04 | 2 | 763752.89 | 4256997.24 |
| 3 | 501807.46 | 4254080.52 | 3 | 763748.80 | 4256883.57 |
| 4 | 501788.86 | 4254080.09 | 4 | 763730.21 | 4256882.53 |
| 5 | 501783.42 | 4254093.65 | 5 | 763724.34 | 4256895.52 |
| 6 | 501787.82 | 4254108.10 | 6 | 763728.05 | 4256910.50 |

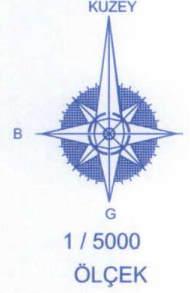
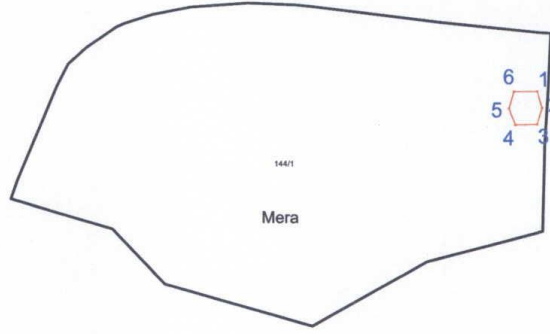
I. Derece Arkeolojik Sit Alanı

Kadastral Parseli

Harita Mühendisi



KAYSERİ İLİ, TOMARZA İLÇESİ, TOKLAR MAHALLESİ
KAYABAŞI MEVKİİ TÜMÜLÜSÜ (II)



ONANDI
Fatih ÇAPAR
Koruma Bölge Kurulu Müdürü

ITRF96 3 Derecelik Koordinatlar UTM Ed-50 6 Derecelik Koordinatlar

| Nokta No | Y | X | Nokta No | Y | X |
|----------|-----------|------------|----------|-----------|------------|
| 1 | 501807.54 | 4254108.21 | 1 | 763747.98 | 4256911.26 |
| 2 | 501811.99 | 4254094.04 | 2 | 763752.89 | 4256897.24 |
| 3 | 501807.46 | 4254080.52 | 3 | 763748.80 | 4256883.57 |
| 4 | 501788.86 | 4254080.09 | 4 | 763730.21 | 4256882.53 |
| 5 | 501783.42 | 4254093.65 | 5 | 763724.34 | 4256895.92 |
| 6 | 501787.62 | 4254108.10 | 6 | 763728.06 | 4256910.50 |

— I. Derece Arkeolojik Sit Alanı
— Kadastro Parseli

Kayseri Kültür Varlıklarını
Koruma Bölge Kurulunun
25.08.2017 Gün ve 6281 Sayılı
Kararı ile.

(Handwritten signatures and notes)
Kenan KURD
Harita Mühendisi