

T.C.
KÜLTÜR VE TURİZM BAKANLIĞI
Kayseri Kültür Varlıklarını Koruma Bölge Kurulu

KARAR

Toplantı no ve tarih: 364 - 25.08.2022

Karar no ve tarih :6282 -25.08.2022

Toplantı Yeri

KAYSERİ

Kayseri ili, Tomarza ilçesi, Toklar Mahallesinde, mülkiyeti Hazineye ait olan 133 ada, 16 parselin bir kısmında tespit edilen, "**Kayabaşı Mevkii Tümülsü I**" olarak adlandırılan alanın I. Derece Arkeolojik Sit Alanı olarak tescil edilmesi ve alanda yapılan kaçak kazı konusunun değerlendirilmesi istemine ilişkin Koruma Bölge Kurulu Müdürlüğü uzmanlarının 22.06.2022 tarih, 1459672 sayılı yerinde inceleme raporu, konuya ilişkin Kayseri İl Kültür ve Turizm Müdürlüğü 24.06.2022 tarih, 2649934; DSİ 12. Bölge Müdürlüğünün 28.06.2022 tarih, 2444100; Tomarza Belediye Başkanlığının 05.07.2022 tarih, 3923; Kayseri Valiliği, Yatırım İzleme ve Koordinasyon Başkanlığı 06.07.2022 tarih, 44150; Kayseri Orman Bölge Müdürlüğü 06.07.2022 tarih, 4965552; Kayseri Büyükşehir Belediye Başkanlığı 20.07.2022 tarih, 177/17034; Enerji ve Tabii Kaynaklar Bakanlığı, Maden ve Petrol İşleri Genel Müdürlüğü 01.07.2022 tarih, 2022204313 sayılı kurum görüş yazıları ile Koruma Bölge Kurulu Müdürlüğü uzmanının 17.08.2022 tarih, 1556883 sayılı dosya inceleme raporu okundu, açıklamaları dinlendi, dosyasındaki bilgi ve belgeler incelendi, yapılan görüşme sonucunda;

Kayseri ili, Tomarza ilçesi, Toklar Mahallesinde, mülkiyeti Hazineye ait olan 133 ada, 16 parselin bir kısmında tespit edilen, "**Kayabaşı Mevkii Tümülsü I**" olarak adlandırılan alanın 2863 sayılı Kanunun kapsamına giren özellikler arz ettiği anlaşıldığından alanın I. Derece Arkeolojik Sit alanı olarak tescil edilmesine;

- Sit sınırlarının isabet ettiği Kayseri ili, Tomarza ilçesi, Toklar Mahallesinde, mülkiyeti Hazineye ait olan 133 ada, 16 parselin pafta, fen klasörü ve tapu kütüğü beyanlar hanesine "**bir kısmı I. derece arkeolojik sit alanıdır**" şerhinin ilgili tapu ve kadastro müdürlüklerince verilmesi ve tescil işlemlerinin 13.03.2012 tarih ve 28232 sayılı Resmi Gazetede yayımlanarak yürürlüğe giren "Korunması Gerekli Taşınmaz Kültür Varlıklarının ve Sitlerin Tespit ve Tescili Hakkında Yönetmelik" gereği ilgili kurumlar tarafından yapılması gerektiğine;
- Sit sınırları içerisinde Kültür ve Tabiat Varlıklarını Koruma Yüksek Kurulu'nun 05.11.1999 gün ve 658 sayılı ilke kararının I. derece arkeolojik sit alanlarına ilişkin 1. Maddesinde belirtilen Koruma ve Kullanma Koşullarının geçerli olduğuna,
- Sit sınırlarının kadastro paftalarına işlenmesine, imar planlarında aynen korunacak sit alanı olarak belirlenmesine ve sit alanı sınırları içerisinde ilgili kurumlar tarafından süresi içinde Koruma Amaçlı İmar Planı hazırlanması gerektiğine,

ASLI GİBİDİR

- Tmlsde kaak kazı yapılması suretiyle 2863 sayılı Kanuna muhalefet edenler hakkında su duyurusunda bulunulmasına, kaak kazı ukurlarının, alanın daha fazla tahrip edilmesini nlemek adına adli makamların uygun grş alındıktan sonra ilgili Mze Mdrlg denetiminde yerel ynetimlerce kapatılması gerektiğine, uygulama sonrasına ilişkin bilgi belgelerin Koruma Blge Kurulu Mdrlgne bilgi amalı iletilmesine,
 - Sit alanının tahribata uğramaması ve korunmasına ynelik belli aralıklarla kolluk kuvvetlerince kontrolnn saėlanması gerektiğine;
- karar verildi.

ASLI GİBİDİR

AVRUPA KONSEYİ	DOĞAL VE KÜLTÜREL VARLIKLARI KORUMA ENVANTERİ	D.K.V.K.E	SİT	ENVANTER NO: 675
TÜRKİYE	KÜLTÜR VARLIKLARI VE MÜZELER GENEL MÜDÜRLÜĞÜ			HARİTA NO:
İLİ: KAYSERİ	İLÇESİ: TOMARZA	MAHALLE KÖY: TOKLAR MAHALLESİ		KADASTRO:
ADI: KAYABAŞI MEVKİİ TÜRÜMÜSÜ (I)			ADA/PARSEL	133 ADA, 16 PARSEL

GENEL TANIM: TÜRÜMÜS Toklar Mahallesi'nin yaklaşık 500 metre kuzeyinde konumlanmıştır. TÜRÜMÜS, yığıma toprak ve taş malzemeden oluşturulmuştur. Yaklaşık 20 metre çapında, 2-3 metre yüksekliğindedir. TÜRÜMÜS üzerinde tehlike arz etmeyen bir adet kaçak kazı çukuru açılmıştır. Kaçak kazı çukurunda mezar yapısına ulaşıldığına dair bir emareye rastlanmamıştır.

ŞİMDİKİ TEHLİKELER : Kaçak kazı

ŞİMDİKİ DURUM : Beşeri ve doğal tahribata açıktır.

SİT POTANSİYELİ : I.DERECE ARKEOLOJİK SİT ALANI

KORUMA DERECESESİ : I. (Birinci) DERECE ARKEOLOJİK SİT ALANI

ŞİMDİKİ KORUMA : Korumasız

HAZIRLAYANLAR: 22/06/2022

Zeynep ÖZDEMİR Uzman

Kemal KURD Harita Mühendisi

Volkan CANİBEK Sanat Tarihiçi

ÖNERİLEN KORUMA : 1/5000 Ölçekli Kadastral harita üzerinde işaretli olduğu şekliyle I. DERECE ARKEOLOJİK SİT ALANI olarak tescili edilmesi.

KONTROL EDEN: Fatih ÇAPAR 22/06/2022

Koruma Bölge Kurulu Müdürü

YAYIN DİZİSİ :

K.K.V.K. B. K. KARARLARI

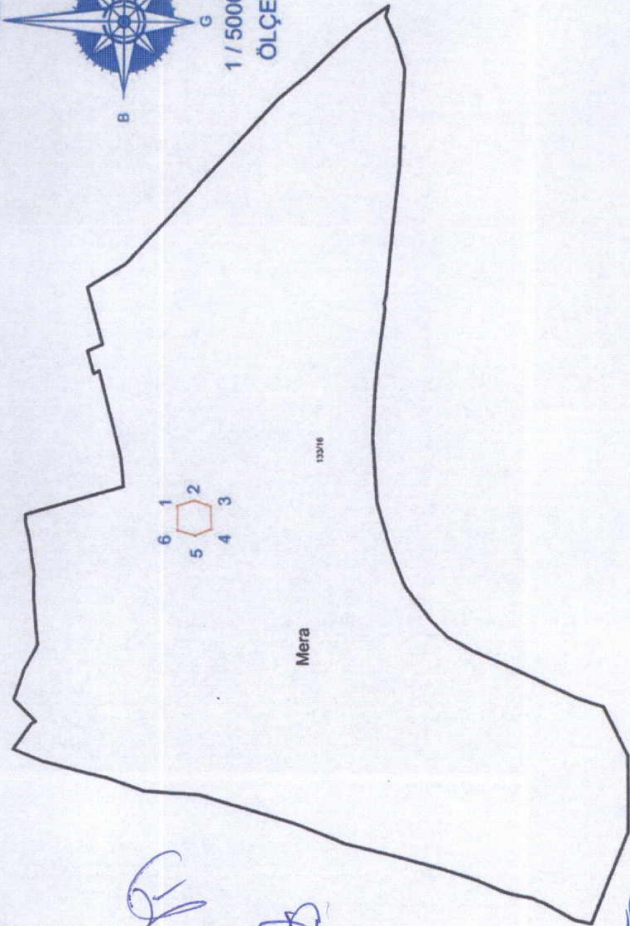
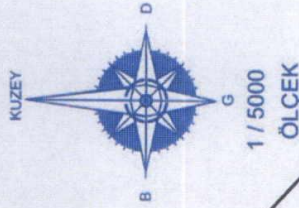
GÖZLEMLER :

REVİZYON

K.K.V.K.B.K. ONAYI : 25/06/2022

HARİTALAR, FOTOĞRAFLAR :

KAYSERİ İLİ, TOMARZA İLÇESİ, TOKLAR MAHALLESİ
KAYABAŞI MEVKİİ TÜRÜMÜSÜ (I)



UTM Ed-50 6 Derecelik Koordinatlar

Nokta No	Y	X
1	763441.79	4257150.12
2	763446.69	4257136.10
3	763442.60	4257122.43
4	763424.02	4257121.40
5	763418.14	4257134.78
6	763421.87	4257149.56

ITRF96 3 Derecelik Koordinatlar

Nokta No	Y	X
1	501509.43	4254356.80
2	501513.87	4254342.63
3	501509.34	4254329.11
4	501490.74	4254326.68
5	501485.30	4254342.25
6	501489.50	4254356.69

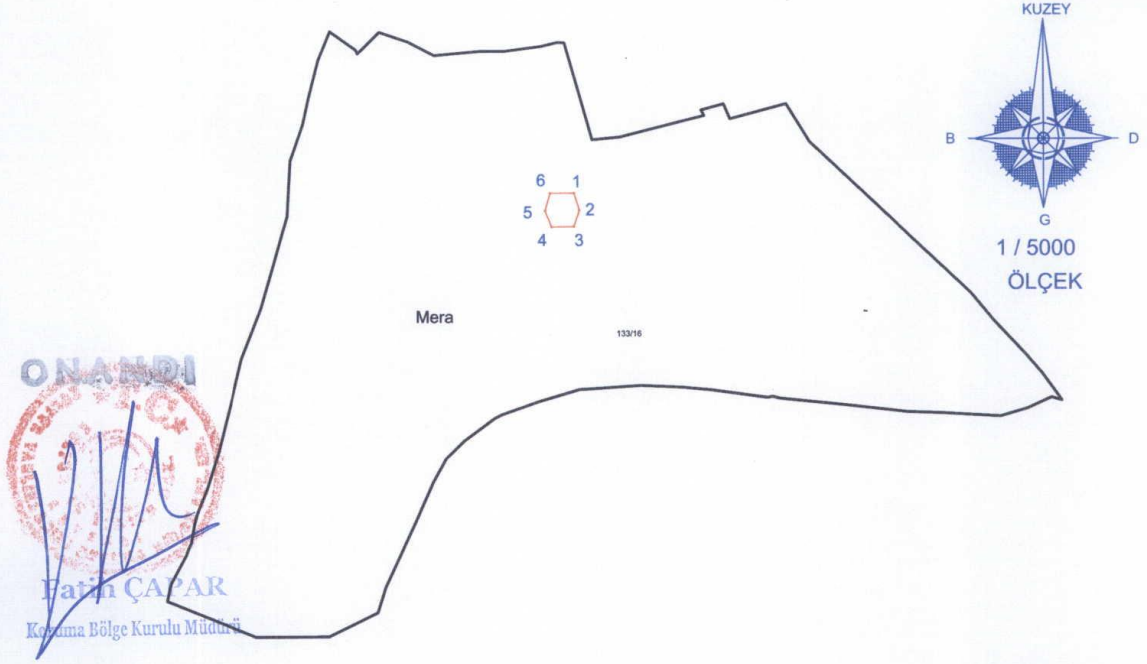
I. Derece Arkeolojik Sit Alanı

Kadastro Parseli

Harita Mühendisi



KAYSERİ İLİ, TOMARZA İLÇESİ, TOKLAR MAHALLESİ
KAYABAŞI MEVKİİ TÜMÜLÜSÜ (I)



ITRF96 3 Derecelik Koordinatlar

Nokta No	Y	X
1	501509.43	4254356.80
2	501513.87	4254342.63
3	501509.34	4254329.11
4	501490.74	4254328.68
5	501485.30	4254342.25
6	501489.50	4254356.69

UTM Ed-50 6 Derecelik Koordinatlar

Nokta No	Y	X
1	763441.79	4257150.12
2	763446.69	4257136.10
3	763442.60	4257122.43
4	763424.02	4257121.40
5	763418.14	4257134.78
6	763421.87	4257149.36

— I. Derece Arkeolojik Sit Alanı

— Kadastro Parseli

Kayseri Kültür Varlıklarını
Koruma Bölge Kurulunun
25.08.2022 Gün ve 628.2 Sayılı
karar ektir.

Handwritten signatures and stamps, including a red stamp with the name 'Fatih ÇAPAR' and the title 'Koruma Bölge Kurulu Müdürü'.

Harita Mühendisi