

T.C.
KÜLTÜR VE TURİZM BAKANLIĞI
Kayseri Kültür Varlıklarını Koruma Bölge Kurulu

KARAR

Toplantı No ve Tarih :365 - 26.08.2022
Karar No ve Tarih :6302 - 26.08.2022

Toplantı Yeri
KAYSERİ

Kırşehir İli, Mucur İlçesi, Avcı Köyü, Adamölen Mevkii'nde bulunan, özel mülkiyete ait 199 ada, 65 parselde yer alan "*Adamölen Mevkii Tümülüsü*"nün 1.derece arkeolojik sit alanı olarak tescilinin Koruma Bölge Kurulunda değerlendirilmesi istemine ilişkin Koruma Bölge Kurulu Müdürlüğü uzmanlarının 09.06.2022 gün ve 1431205 sayılı yerinde inceleme raporu, konuya yönelik Nevşehir Çevre, Şehircilik ve İklim Değişikliği İl Müdürlüğü'nün 15.06.2022 gün ve 3888540 sayılı, Mucur Milli Emlak Şefliğinin 16.06.2022 gün ve 3905297 sayılı, Enerji ve Tabii Kaynaklar Bakanlığı Maden İşletme Genel Müdürlüğü'nün 21.06.2022 gün ve 2022180721 sayılı, DSİ 12. Bölge Müdürlüğü'nün 22.06.2022 gün ve 2416704 sayılı, Kırşehir İl Özel İdaresinin 23.06.2022 gün ve 16451 sayılı, Kırşehir Orman İşletme Müdürlüğü'nün 28.06.2022 gün ve 4842588 sayılı, Kırşehir Çevre, Şehircilik ve İklim Değişikliği İl Müdürlüğü'nün 28.06.2022 gün ve 4008022 sayılı görüş yazıları ile Koruma Bölge Kurulu Müdürlüğü uzmanının 24.08.2022 gün ve 1569278 sayılı dosya inceleme raporu okundu, uzmanın açıklamaları dinlendi, dosyasındaki bilgi ve belgeler incelendi, yapılan görüşme sonucunda;

Kırşehir İli, Mucur İlçesi, Avcı Köyü, Adamölen Mevkii'nde bulunan, özel mülkiyete ait 199 ada, 65 parselde yer alan "*Adamölen Mevkii Tümülüsü*"nün, 2863 sayılı yasa kapsamına giren özellikler taşınması nedeniyle 1.derece arkeolojik sit alanı olarak tescil edilmesine, kararımız eki 1/2000 ölçekli haritanın ve bu doğrultuda hazırlanan sit fişinin uygun olduğuna;


- Kırşehir İli, Mucur İlçesi, Avcı Köyü, 199 ada, 65 parselin pafta ve fen klasörleriyle tapu kütüğü beyanlar hanesine "*bir kısmı 1.derece arkeolojik sit alanıdır*" şerhinin ilgili Tapu ve Kadastro Müdürlüklerince 13.03.2012 tarih ve 28232 sayılı Resmi Gazetede yayımlanarak yürürlüğe giren "Korunması Gerekli Taşınmaz Kültür Varlıklarının ve Sitlerin Tespit ve Tescili Hakkında Yönetmelik" gereği verilmesine ve işlem sonucuna ilişkin bilgi ve belgelerin Koruma Bölge Kurulu Müdürlüğüne iletilmesine;
- Sit alanında, Kültür ve Tabiat Varlıklarını Koruma Yüksek Kurulu'nun 05.11.1999 gün ve 658 sayılı ilke kararının 1. derece arkeolojik sit alanlarına ilişkin 1. Maddesinde belirtilen Koruma ve Kullanma Koşullarının geçerli olduğuna;
- Sit alanına ilişkin ilgili kurumlar tarafından süresi içinde Koruma Amaçlı İmar Planı hazırlanmasına;
- Tümülüste kaçak kazı yapanlar hakkında Kırşehir İl Kültür ve Turizm Müdürlüğü'nün 13.05.2022 gün ve 2500602 sayılı yazısı eki Mucur Cumhuriyet Başsavcılığının 09.05.2022 gün ve 2022/389 sayılı yazısıyla yasal işlem başlatıldığı anlaşıldığından tekrar suç duyurusunda bulunulmasına gerek olmadığına; adli makamların uygun görüşü alındıktan sonra kaçak kazı çukurlarının ilgili müze müdürlüğü denetiminde yerel yönetimlerce kapatılmasına; uygulama sonrasına ilişkin bilgi ve belgelerin Koruma Bölge Kurulu Müdürlüğüne iletilmesine;

ASLI GİBİDİR

- Sit alanında daha fazla tahribata neden olunmaması için taşınmazın belli aralıklarla kolluk kuvvetlerince kontrolünün sađlanmasına karar verildi.


ASLI GIBİDİR

AVRUPA KONSEYİ	DOĞAL VE KÜLTÜREL VARLIKLARI KORUMA ENVANTERİ	D.K.V.K.E	SİT	ENVANTER NO	60
TÜRKİYE	KÜLTÜR VARLIKLARI VE MÜZELER GENEL MÜDÜRLÜĞÜ			HARİTA NO	
İLİ: KIRŞEHİR	İLÇESİ: MUCUR	MAHALLE KÖY : AVCI KÖYÜ	KADASTRO		
		VEYA MEVKİİ : ADAMÖLEN MEVKİİ	PAFTA:	ADA: 199	PARSEL: 65
ADI: ADAMÖLEN MEVKİİ TÜMÜLÜSÜ					
GENEL TANIM: Kırşehir İli, Mucur İlçesi, Avcı Köyü, Adamölen Mevkii'nde, Avcı Köyü yerleşik alanının yaklaşık 2,5km. kuzeydoğusunda, Avcı-Karacalı Köy yolunun yaklaşık 100m. doğusunda, 199 ada, 65 parselin kuzeyinde yer almaktadır. Tümülüsün doğu eteğinden batısına doğru uzanan yaklaşık 10m. uzunluğunda, 1m. genişliğinde, 2m. derinliğinde bir kaçak kazı çukuru vardır. Bu kaçak kazı çukurunun sonlandığı noktada, tepesine yakın bir noktada bulunan bir başka kaçak kazı çukuru 4m. çapında, 1,5m. derinliktedir. Bir diğer kaçak kazı çukuru tümülüsün güneybatısında yer almakta olup 5m. çapında, 1,5m. derinliktedir. Tümülüsün çevresinde geniş tarım arazileri vardır.					
ŞİMDİKİ TEHLİKELER : Kaçak kazı, tarımsal faaliyetler					
ŞİMDİKİ DURUM :					
SİT POTANSİYELİ : 1.derece arkeolojik sit			KORUMA DERECESİ : 1.derece arkeolojik sit		
ŞİMDİKİ KORUMA :			HAZIRLAYANLAR:		
ÖNERİLEN KORUMA : 1.derece arkeolojik sit olarak tescili			Dilek YALDIZ Arkeolog Aytaç TANRISEVEN Harita Mühendisi 09.06.2022		
YAYIN DİZİSİ :			KONTROL EDEN: Fatih ÇAPAR Bölge Kurul Müdürü		
GÖZLEMLER : Kayseri Kültür Varlıklarının Koruma Bölge Kurulunun 26.08.2022 Gün ve 63.02 Sayılı Kararı ile.			K. K. V. K. B. K. KARARLARI		
			K. K. V. K. B. K. ONAYI: 26/8/2022		



KAYSERİ KÜLTÜR VARLIKLARINI KORUMA BÖLGE KURULU


26/8/2022




GENEL GÖRÜNÜM



DOĞU-BATI DOĞRULTUSUNDA UZANAN KAÇAK KAZI ÇUKURU

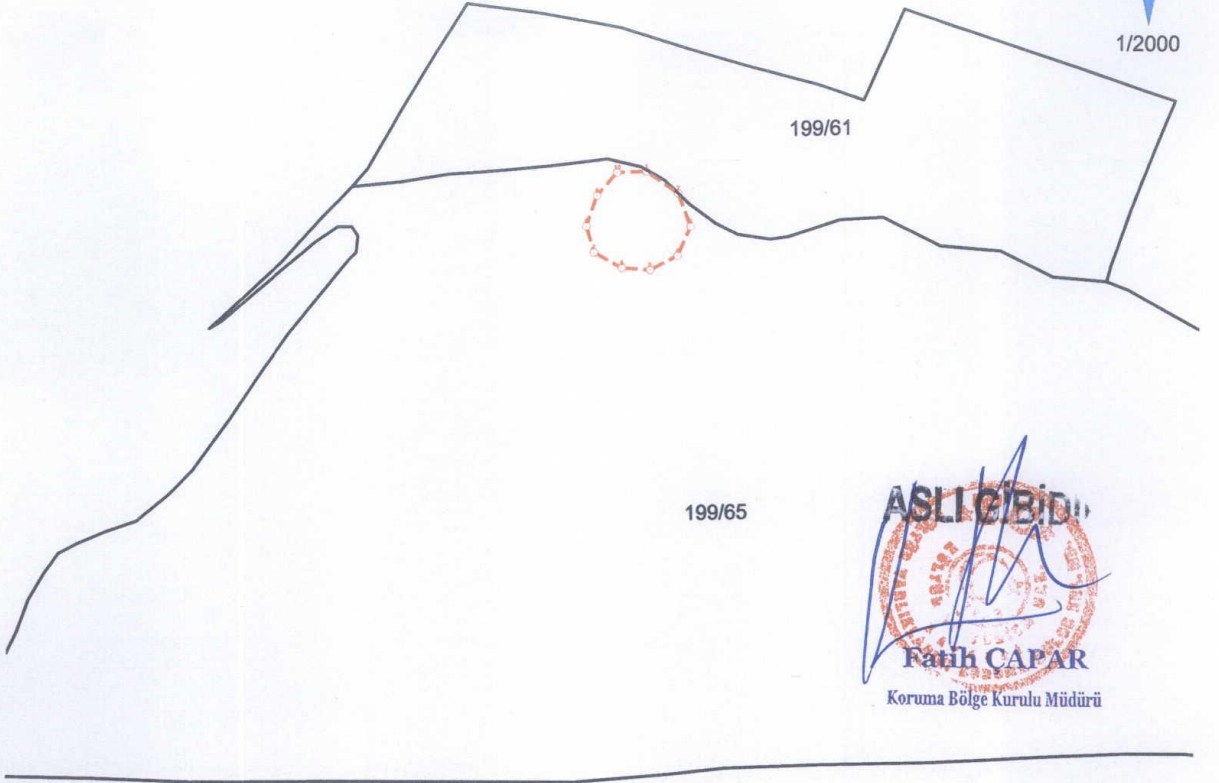


TÜMÜLÜSÜN TEPES,NE YAKIN NOKTADAKİ KAÇAK KAZI ÇUKURU



TÜMÜLÜSÜN GÜNEYBATISINDAKİ KAÇAK KAZI ÇUKURU

KIRŞEHİR İLİ, MUCUR İLÇESİ, AVCI KÖYÜ, 199 ADA 65 PARSELDE YER ALAN "ADAMÖLEN MEVKİİ TÖMÜLÖSÜ"
1. DERECE ARKEOLOJİK SİT ALANI



----- 1. DERECE ARKEOLOJİK SİT ALANI
———— KADASTRAL PARSELLER

İTRF96 3 DERECE

Nokta No	Y	X
1	618328.590	4312224.856
2	618339.318	4312217.695
3	618343.734	4312206.568
4	618339.410	4312196.857
5	618330.135	4312192.027
6	618320.679	4312192.643
7	618311.274	4312197.796
8	618308.632	4312206.465
9	618312.057	4312216.728
10	618318.756	4312224.461

ED50 6 DERECE

Nokta No	Y	X
1	618310.188	4310682.561
2	618320.912	4310675.403
3	618325.326	4310664.280
4	618321.004	4310654.573
5	618311.733	4310649.745
6	618302.280	4310650.360
7	618292.879	4310655.511
8	618290.238	4310664.177
9	618293.662	4310674.436
10	618300.359	4310682.166

Kayseri Kültür Varlıklarının
Koruma Bölge Kurulunun
28.08.2022 Gün ve 63.02 Sayılı
Kararı ile

NOT: İşbu Kadastral Harita 07.06.2022 tarihinde NETCAD ortamında TAKBİS veri tabanından İTRF96 datumunda temin edilen sayısal kadastral veri ile hazırlanmıştır.