

T.C.
KÜLTÜR VE TURİZM BAKANLIĞI
Kayseri Kültür Varlıklarını Koruma Bölge Kurulu

KARAR

Toplantı no ve tarih: 365 -26.08.2022
Karar no ve tarih : 6306 -26.08.2022

Toplantı Yeri
KAYSERİ

Nevşehir ili, Kozaklı ilçesi, İmran Köyü, Çırçırbaşı Mevkiinde bulunan, mülkiyeti Kamu Orta Malına ait 101 ada 50 parselin bir kısmı üzerinde tespit edilen *Çırçırbaşı Tümülüsü I ve Çırçırbaşı Tümülüsü II*' nin I. derece arkeolojik sit alanı olarak tescili ve kaçak kazı konusunun değerlendirilmesi istemine yönelik; Koruma Bölge Kurulu Müdürlüğü uzmanlarının 05.07.2022 tarihli ve 1485117 sayılı yerinde inceleme raporu ve alanın tesciline yönelik DSİ 12. Bölge Müdürlüğünün 06.07.2022 tarih ve E.2470792 sayılı; Nevşehir Çevre, Şehircilik ve İklim Değişikliği İl Müdürlüğünün 07.07.2022 tarih ve E. 4100643 sayılı; Nevşehir Valiliği, İl Tarım ve Orman Müdürlüğünün 07.07.2022 tarih ve E. 6256985 sayılı; Kozaklı Kaymakamlığının 07.07.2022 tarih ve E.1793 sayılı; Nevşehir Valiliği, İl Kültür ve Turizm Müdürlüğünün 08.07.2022 tarih ve E. 2706418 sayılı; Enerji ve Tabii Kaynaklar Bakanlığı, Maden ve Petrol İşleri Genel Müdürlüğünün 20.07.2022 tarih ve E.2022229562 sayılı; Nevşehir il Özel İdaresinin 03.08.2022 tarih ve E.23325 sayılı; Kültür ve Turizm Bakanlığı Yatırım ve İşletmeler Genel Müdürlüğünün 10.08.2022 tarih ve E.2746216 sayılı görüş yazıları ile konuya ilişkin Koruma Bölge Kurulu Müdürlüğü uzmanının 22.08.2022 tarih, 1565289 sayılı dosya inceleme raporu okundu, açıklamaları dinlendi, dosyasındaki bilgi ve belgeler incelendi, yapılan görüşme sonucunda;

Nevşehir ili, Kozaklı ilçesi, İmran Köyü, Çırçırbaşı Mevkiinde bulunan, mülkiyeti Kamu Orta Malına ait 101 ada 50 parselin bir kısmı üzerinde tespit edilen **Çırçırbaşı Tümülüsü I ve Çırçırbaşı Tümülüsü II**' nin 2863 sayılı yasanın 6.maddesi kapsamına giren özellikler taşıması nedeniyle I. derece arkeolojik sit alanı olarak tescil edilmesine;

- Bu doğrultuda hazırlanan ve kararımız eki olan 1/1000 ölçekli kadastral harita ile sit fişinin uygun olduğuna,
- Nevşehir ili, Kozaklı ilçesi, İmran Köyü 101 ada, 50 parselin tapu kütüğü beyanlar hanesine **“bir kısmı 1.Derece Arkeolojik Sit Alanıdır”** şerhinin ilgili Tapu ve Kadastro Müdürlüklerince 13.03.2012 tarih ve 28232 sayılı Resmi Gazetede yayımlanarak yürürlüğe giren “Korunması Gerekli Taşınmaz Kültür Varlıklarının ve Sitlerin Tespit ve Tescili Hakkında Yönetmelik” gereği işlenmesine ve işlem sonucuna ilişkin bilgi ve belgelerin Koruma Bölge Kurulu Müdürlüğüne iletilmesine,
- Sit alanı sınırları içinde kalan taşınmazlara yönelik Kültür ve Tabiat Varlıklarını Koruma Yüksek Kurulu’nun 05/11/1999 tarih ve 658 sayılı ilke kararının I. derece arkeolojik sit alanlarına ilişkin 1. Maddesinde belirtilen Koruma ve Kullanma Koşullarının geçerli olduğuna,
- Sit alanına ilişkin ilgili kurumlar tarafından süresi içinde Koruma Amaçlı İmar Planı hazırlanmasına,
- Tümülüs üzerinde kaçak kazı yapmak suretiyle 2863 sayılı Yasaya muhalefet edenler hakkındaki konunun Kozaklı Cumhuriyet Başsavcılığına intikal ettiği anlaşıldığından yeniden suç duyurusunda bulunulmasına gerek olmadığına,

ASLI GİBİDİR

- Tümülsler üzerindeki kaçak kazı çukurlarının, adli makamların uygun görüşü alındıktan sonra ilgili Müze Müdürlüğü denetiminde yerel yönetimlerce kapatılmasına ve uygulama sonrasına ilişkin bilgi-belgelerin Koruma Bölge Kurulu Müdürlüğüne bilgi amaçlı iletilmesine,
- Sit alanında daha fazla tahribata neden olunmaması için taşınmazın belli aralıklarla kolluk kuvvetlerince kontrolünün sağlanmasına, can ve mal güvenliğine yönelik gerekli güvenlik önlemlerinin ilgili idarelerce alınmasına karar verildi.

ASLI GİBİDİR

| | | | | | | |
|----------------|---|--------------------------|-----|--------------|----|--------------------|
| AVRUPA KONSEYİ | DOĞAL VE KÜLTÜREL VARLIKLARI KORUMA ENVANTERİ | D.K.V.K.E | SİT | ENVANTER NO: | 23 | |
| TÜRKİYE | KÜLTÜR VARLIKLARI VE MÜZELER GENEL MÜDÜRLÜĞÜ | | | HARİTA NO: | | |
| İLİ: NEVŞEHİR | İLÇESİ: KOZAKLI | MAHALLE KÖYÜ: İMRAN | | KADASTRO: | | 101 ada, 50 parsel |
| | | VEYA MEVKİL : ÇIRÇIRBAŞI | | PAFTA: | | |

ADI: ÇIRÇIRBAŞI TÜRÜMÜSLERİ I ve II

GENEL TANIM: "Çirçirbaşı Tümülsü I"nin; 101 ada 50 parselin güney kısmında, çevresine hakim bir noktada yer aldığı, yığma tepe şeklindeki taşınmazın batı yamacı üzerinde ne zaman yapıldığı belli olmayan ancak eski olduğu anlaşılan, can ve mal güvenliği açısından tehlike arz eden kaçak kazı çukurlarının yer aldığı, kaçak kazı yapmak suretiyle bu kısmında bir açıklık oluşturulduğu ve tümülüsün alt kısmına doğru ilerlendiği görülmüştür. Tümülüs, doğal ve beşeri faktörler sebebiyle oluşabilecek tahribata açık vaziyettedir. Tümülüs ve çevresinde herhangi bir çanak-çömlek parçasına rastlanılmamıştır.

"Çirçirbaşı Tümülsü II"nin; 101 ada 50 parselin kuzey kısmında yine çevresine hakim bir noktada yer aldığı, yığma tepe şeklindeki taşınmazın tepesinde ve yamaçlarında ne zaman yapıldığı belli olmayan ancak eski olduğu anlaşılan, kısmen can ve mal güvenliği açısından tehlike arz eden kaçak kazı çukurlarının yer aldığı, kaçak kazı çukurlarından birinin yine tümülüsün alt kısmına doğru ilerlediği ve oldukça derin olduğu görülmüştür. Tümülüs doğal ve beşeri faktörler sebebiyle oluşabilecek tahribata açık vaziyettedir. Tümülüs ve çevresinde herhangi bir çanak-çömlek parçasına rastlanılmamıştır.

ŞİMDİKİ TEHLİKELER: Doğal ve beşeri etkenler sonucu tahribatların oluşması

ŞİMDİKİ DURUM:

SİT POTANSİYELİ: I. DERECE ARKEOLOJİK SİT ALANI

KORUMA DERECE: I. (Birinci) DERECE ARKEOLOJİK SİT ALANI

ŞİMDİKİ KORUMA: Korumasız

HAZIRLAYANLAR: 05/07/ 2022

Kadriye TEKE Arkeolog *Kadriye TEKE*

ÖNERİLEN KORUMA: :1/1000 Ölçekli Kadastral harita üzerinde işaretli olduğu şekilde I. DERECE ARKEOLOJİK SİT ALANI olarak belirlenmesi.

Özlem GÖKPINAR DEMİRCİ Harita Mühendisi *Özlem GÖKPINAR DEMİRCİ*

KONTROL EDEN: Fatih ÇAPAR 05/07/2022

Koruma Bölge Kurulu Müdürü *Fatih ÇAPAR*

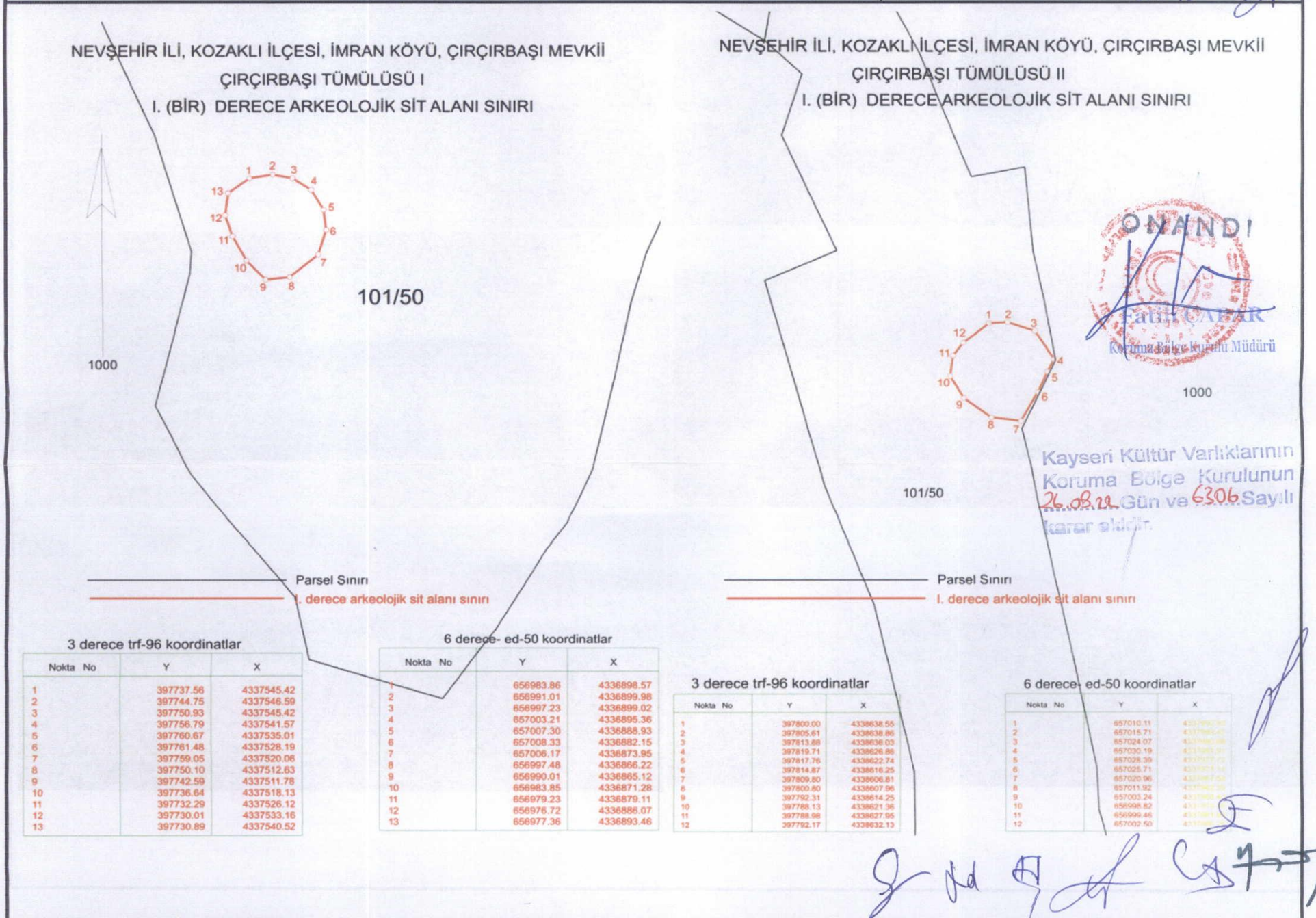
YAYIN DİZİSİ:

K.K.V.K.B.K. KARARLARI


GÖZLEMLER:

REVİZYON

K.K.V.K.B.K. ONAYI: 26.08/2022 *Fatih ÇAPAR*



ÇIRÇIRBAŞI TÜMÜLÜSÜ I



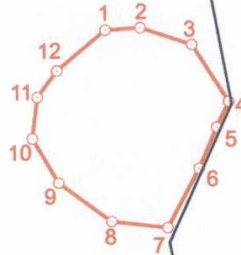
ÇIRÇIRBAŞI TÜMÜLÜSÜ II



NEVŞEHİR İLİ, KOZAKLILÇESİ, İMRAN KÖYÜ, ÇIRÇIRBAŞI MEVKİİ
ÇIRÇIRBAŞI TÜMÜSÜ II
I. (BİR) DERECE ARKEOLOJİK SİT ALANI SINIRI



1000



101/50

Kayseri Kültür Varlıklarını
Koruma Bölge Kurulunun
26.08.2022 Gün ve 6306 Sayılı
kararı ektir.



Parsel Sınırı

I. derece arkeolojik sit alanı sınırı

3 derece trf-96 koordinatlar

| Nokta No | Y | X |
|----------|-----------|------------|
| 1 | 397800.00 | 4338638.55 |
| 2 | 397805.61 | 4338638.86 |
| 3 | 397813.88 | 4338636.03 |
| 4 | 397819.71 | 4338626.86 |
| 5 | 397817.76 | 4338622.74 |
| 6 | 397814.87 | 4338616.25 |
| 7 | 397809.80 | 4338606.81 |
| 8 | 397800.80 | 4338607.96 |
| 9 | 397792.31 | 4338614.25 |
| 10 | 397788.13 | 4338621.36 |
| 11 | 397788.98 | 4338627.95 |
| 12 | 397792.17 | 4338632.13 |

6 derece ed-50 koordinatlar

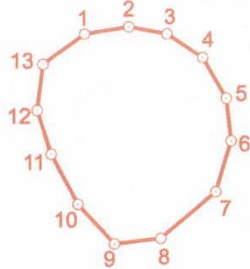
| Nokta No | Y | X |
|----------|-----------|------------|
| 1 | 657010.11 | 4337992.93 |
| 2 | 657015.71 | 4337993.42 |
| 3 | 657024.07 | 4337990.88 |
| 4 | 657030.19 | 4337981.91 |
| 5 | 657028.39 | 4337977.73 |
| 6 | 657025.71 | 4337971.14 |
| 7 | 657020.96 | 4337961.54 |
| 8 | 657011.92 | 4337962.39 |
| 9 | 657003.24 | 4337968.40 |
| 10 | 656998.82 | 4337975.36 |
| 11 | 656999.46 | 4337981.98 |
| 12 | 657002.50 | 4337986.26 |

NOT: Sit Alanı: 101 ada 50 parselin bir kısmında kalmaktadır.
Parseller 05.07.2022 tarihinde Takbis sisteminden indirilen veriler kullanılarak 3 derece itrf-96 koordinat sistemine göre hazırlanmıştır.

NEVŞEHİR İLİ, KOZAKLI İLÇESİ, İMRAN KÖYÜ, ÇIRÇIRBAŞI MEVKİİ
ÇIRÇIRBAŞI TÜMÜLÜSÜ I
I. (BİR) DERECE ARKEOLOJİK SİT ALANI SINIRI



1000



101/50

Kayseri Kültür Varlıkları
Koruma Bölge Kurul
26.08.2022 6306
Karar 010017.



Parsel Sınırı

I. derece arkeolojik sit alanı sınırı

3 derece trf-96 koordinatlar

| Nokta No | Y | X |
|----------|-----------|------------|
| 1 | 397737.56 | 4337545.42 |
| 2 | 397744.75 | 4337546.59 |
| 3 | 397750.93 | 4337545.42 |
| 4 | 397756.79 | 4337541.57 |
| 5 | 397760.67 | 4337535.01 |
| 6 | 397761.48 | 4337528.19 |
| 7 | 397759.05 | 4337520.06 |
| 8 | 397750.10 | 4337512.63 |
| 9 | 397742.59 | 4337511.78 |
| 10 | 397736.64 | 4337518.13 |
| 11 | 397732.29 | 4337526.12 |
| 12 | 397730.01 | 4337533.16 |
| 13 | 397730.89 | 4337540.52 |

6 derece- ed-50 koordinatlar

| Nokta No | Y | X |
|----------|-----------|------------|
| 1 | 656983.86 | 4336898.57 |
| 2 | 656991.01 | 4336899.98 |
| 3 | 656997.23 | 4336899.02 |
| 4 | 657003.21 | 4336895.36 |
| 5 | 657007.30 | 4336888.93 |
| 6 | 657008.33 | 4336882.15 |
| 7 | 657006.17 | 4336873.95 |
| 8 | 656997.48 | 4336866.22 |
| 9 | 656990.01 | 4336865.12 |
| 10 | 656983.85 | 4336871.28 |
| 11 | 656979.23 | 4336879.11 |
| 12 | 656976.72 | 4336886.07 |
| 13 | 656977.36 | 4336893.46 |

NOT: Sit Alanı:101 ada 50 parselin bir kısmında kalmaktadır.

Parseller 05.07.2022 tarihinde Takbis sisteminden indirilen veriler kullanılarak 3 derece trf-96 koordinat sistemine göre hazırlanmıştır.