

T.C.
KÜLTÜR VE TURİZM BAKANLIĞI
Kayseri Kültür Varlıklarını Koruma Bölge Kurulu

KARAR

Toplantı No. ve Tarihi : 365 - 26.08.2022
Karar No. ve Tarihi : 6317- 26.08.2022

Toplantı Yeri
KAYSERİ

Kayseri ili, Develi ilçesi, Şahmelik Mahallesi'nde bulunan kadastro harici alanda tespit edilen **“Gömedi Üstü Mevkii Tümülüsleri I,II,III,IV”**ün 1.derece arkeolojik sit alanı olarak tescili ile DSİ 12. Bölge Müdürlüğünce yapılması planlanan Bahçelik 3. Kısım AT ve TİGH Projesi kapsamında alanda yapılması düşünülen toplulaştırma çalışmasının Koruma Bölge Kurulunda değerlendirilmesine ilişkin Koruma Bölge Kurulu Müdürlüğü uzmanlarının 08.06.2022 gün ve 1430635 sayılı yerinde inceleme raporu, Kayseri İl Kültür ve Turizm Müdürlüğünün 10.06.2022 gün ve 2599082 sayılı, Enerji ve Tabii Kaynaklar Bakanlığı Maden İşletme Genel Müdürlüğünün 13.06.2022 gün ve 2022171052 sayılı, DSİ 12.Bölge Müdürlüğünün 15.06.2022 gün ve 2392140 sayılı, Kayseri Yatırım İzleme ve Koordinasyon Başkanlığının 14.06.2022 gün ve 41762 sayılı, Develi Belediye başkanlığının 16.06.2022 gün ve 14448 sayılı, Develi Milli Emlak Şefliğinin 23.06.2022 gün ve 3984531 sayılı, Kayseri Orman Bölge Müdürlüğünün 29.06.2022 gün ve 4851214 sayılı görüş yazıları ile Koruma Bölge Kurulu Müdürlüğü uzmanının 24.08.2022 gün ve 1569387sayılı dosya inceleme raporu okundu, uzmanın açıklamaları dinlendi, dosyasındaki bilgi ve belgeler incelendi, yapılan görüşme sonucunda;

Kayseri ili, Develi ilçesi, Şahmelik Mahallesi'nde bulunan, kadastro harici alanda yer alan, **“Gömedi Üstü Mevkii Tümülüsleri I,II,III,IV”**ün, 2863 sayılı yasa kapsamına giren özellikler taşıması nedeniyle 1.derece arkeolojik sit alanı olarak tescil edilmesine, kararımız eki 1/6000 ölçekli haritanın (Ek 1) ve bu doğrultuda hazırlanan sit fişinin uygun olduğuna;

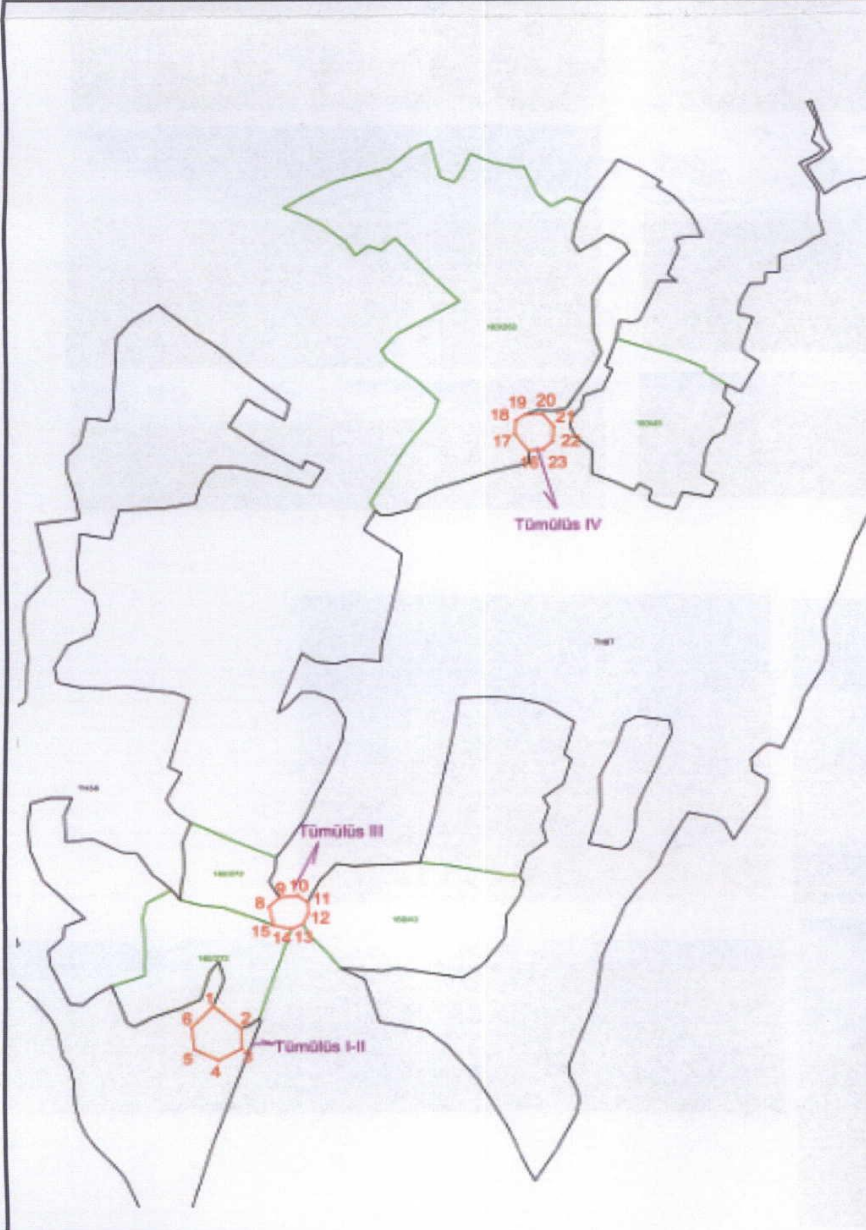
- Sit alanlarında, Kültür ve Tabiat Varlıklarını Koruma Yüksek Kurulu'nun 05.11.1999 gün ve 658 sayılı ilke kararının 1. derece arkeolojik sit alanlarına ilişkin 1. Maddesinde belirtilen Koruma ve Kullanma Koşullarının geçerli olduğuna;
- Bahçelik 3.Kısım AT ve TİGH Projesi dahilinde yapılması planlanan ve Kayseri ili, Develi ilçesi, Şahmelik Mahallesi'nde bulunan, kadastro harici alanda yer alan, **“Gömedi Üstü Mevkii Tümülüsleri I,II,III,IV”**ü kapsayacak şekilde hazırlanan toplulaştırma çalışmasının, kararımız eki 1/6000 ölçekli harita üzerinde görüldüğü şekliyle, sit sınırları içinde herhangi bir fiziki ve inşai uygulamaya gidilmemek ve ayrıca sit sınırları içinde Kültür ve Tabiat Varlıklarını Koruma Yüksek Kurulu'nun 05.11.1999 gün ve 658 sayılı ilke kararının 1. derece arkeolojik sit alanlarına ilişkin 1. Maddesindeki hükümlerin dikkate alınması şartıyla yapılmasında 2863 sayılı Yasa kapsamında sakınca olmadığına;
- “TH 38 ve TH 87” ile gösterilen kadastro harici alanların, Maliye Hazinesi adına tescilinin yapılmasında 2863 sayılı Kanun kapsamında herhangi bir sakınca teşkil etmediği, bu alanların kadastro ve tapu tescili yapılması sonrasında alacağı ada/parsel numarasının bilgi amaçlı Koruma Bölge Kurulu Müdürlüğüne iletilmesine;

ASLI GİBİDİR

- Sit alanlarına ilişkin ilgili kurumlar tarafından süresi içinde Koruma Amaçlı İmar Planı hazırlanmasına;
- Sit alanlarında kaçak kazı yapmak suretiyle 2863 sayılı yasaya muhalefet edenler hakkında suç duyurusunda bulunulmasına; adli makamların uygun görüşü alındıktan sonra can ve mal güvenliği tehlikesi arz eden kaçak kazı çukurlarının ilgili müze müdürlüğü denetiminde yerel yönetimlerce kapatılmasına; uygulama sonrasına ilişkin bilgi ve belgelerin Koruma Bölge Kurulu Müdürlüğüne iletilmesine;
- Sit alanlarında daha fazla tahribata neden olunmaması için taşınmazın belli aralıklarla kolluk kuvvetlerince kontrolünün sağlanmasına karar verildi.

ASLI GİBİDİR

AVRUPA KONSEYİ	DOĞAL VE KÜLTÜREL VARLIKLARI KORUMA ENVANTERİ	D.K.V.K.E	SİT	ENVANTER NO	679
TÜRKİYE	KÜLTÜR VARLIKLARI VE MÜZELER GENEL MÜDÜRLÜĞÜ			HARİTA NO	
İLİ: KAYSERİ	İLÇESİ: DEVELİ	MAHALLE KÖY : ŞAHMELİK MAHALLESİ	KADASTRO		
		VEYA MEVKİİ : GÖMEDİ ÜSTÜ MEVKİİ	PAFTA:	ADA:	PARSEL: TESCİL HARİCİ
ADI: GÖMEDİ ÜSTÜ MEVKİİ TÜMÜLÜSLERİ I,II,III,IV					
GENEL TANIM: "Tümülüs I" ve bunun hemen bitişiğindeki "Tümülüs II", Yeşilyurt Mahallesi'nin yaklaşık 1,4km. doğusunda, Şahmelik Mahalle yerleşik alanının yaklaşık 3,7km. güneybatısında bulunmaktadır. "Tümülüs I" taş+toprak yığma şeklinde olup yaklaşık 35m. çapındadır. Üzerinde 6m. çapında, 1,5m. derinlikte kaçak kazı çukuru vardır. Bunun hemen bitişiğindeki "Tümülüs II"nin çapı yaklaşık 10m.dir. Üzerinde 3,5m. çapında, 1m. derinlikte kaçak kazı çukuru vardır. "Tümülüs III", "Tümülüs I" ve "Tümülüs II"nin yaklaşık 100m. kuzeydoğusunda, Yeşilyurt Mahallesiyle Şahmelik Mahallesi sınırında, Yeşilyurt Mahallesi'nin yaklaşık 1,6km. doğusunda, Şahmelik Mahalle yerleşik alanının yaklaşık 2,2km. güneybatısında bulunmaktadır. Tümülüsün çapı yaklaşık 40m. olup taş+toprak yığma şeklindedir. Üzerinde 7m. çapında, 2,5m. derinlikte bir kaçak kazı çukuru vardır. "Tümülüs IV", "Tümülüs III"ün yaklaşık 400m. kuzeydoğusunda, Yeşilyurt Mahallesi'nin yaklaşık 1,9km. kuzeydoğusunda, Şahmelik Mahalle yerleşik alanının yaklaşık 1,7km. güneybatısında güneydoğusunda bulunmaktadır. Tümülüs, taş+toprak yığma şeklinde olup çapı yaklaşık 45m., yüksekliği 6m.dir. Üzerinde 20m. çapında, 4m. derinlikte kaçak kazı çukuru vardır.					
ŞİMDİKİ TEHLİKELER : Kaçak kazı, tarımsal faaliyetler					
ŞİMDİKİ DURUM :					
SİT POTANSİYELİ : 1.derece arkeolojik sit			KORUMA DERECESİ : 1.derece arkeolojik sit		
ŞİMDİKİ KORUMA :			HAZIRLAYANLAR:		
ÖNERİLEN KORUMA : 1.derece arkeolojik sit olarak tescili			Dilek YALDIZ Arkeolog		
			Kemal KURD Harita Mühendisi 08.06.2022		
YAYIN DİZİSİ :			KONTROL EDEN: Fatih ÇAPAR Bölge Kurul Müdürü		
GÖZLEMLER			K. K. V. K. B. K. KARARLARI		
Kayseri Kültür Varlıklarının Koruma Bölge Kurulunun 26:08.2022.Gün ve 6.17.Sayılı karar ektir.			K. K. V. K. B. K. ONAYI: 26/8/2022		



KAYSERİ KÜLTÜR VARLIKLARINI KORUMA BÖLGE KURULU


Handwritten signatures and initials at the bottom of the page.




TÜMÜLÜS I



TÜMÜLÜS II



TÜMÜLÜS III



TÜMÜLÜS IV

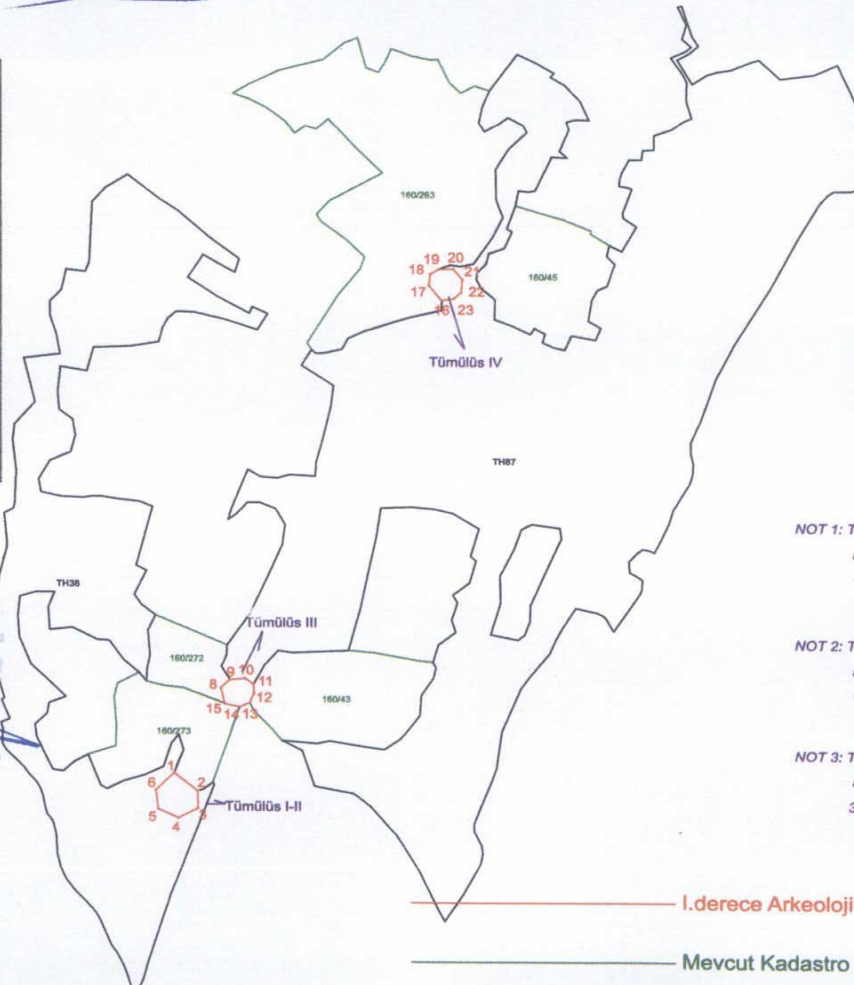
KAYSERİ İLİ, DEVELİ İLÇESİ, ŞAHMELİK MAHALLESİ, GÖMEDİ ÜSTÜ MEVKİİ TÜMÜLÜSLERİ I-II-III-IV

UTM ED50 6 Derecelik

Nokta No	Y	X
1	731911.65	4243009.50
2	731932.57	4242992.73
3	731933.37	4242976.36
4	731916.92	4242966.59
5	731899.08	4242974.70
6	731896.56	4242992.44
8	731949.55	4243091.88
9	731956.93	4243099.57
10	731969.98	4243101.45
11	731977.44	4243096.29
12	731978.16	4243087.52
13	731974.64	4243078.43
14	731966.17	4243074.22
15	731953.38	4243076.89
16	732127.17	4243465.62
17	732115.96	4243479.15
18	732116.71	4243489.80
19	732123.85	4243494.96
20	732136.35	4243495.61
21	732144.57	4243485.95
22	732144.06	4243474.04
23	732137.67	4243467.53

ITRF96 3 Derecelik

Nokta No	Y	X
1	469547.71	4241253.30
2	469568.06	4241235.86
3	469568.34	4241219.48
4	469551.68	4241210.25
5	469534.02	4241218.93
6	469532.07	4241236.73
8	469588.25	4241334.38
9	469595.87	4241341.83
10	469608.97	4241343.28
11	469616.27	4241337.88
12	469616.69	4241329.10
13	469612.89	4241320.13
14	469604.29	4241316.20
15	469591.59	4241319.27
16	469777.86	4241702.06
17	469767.10	4241715.95
18	469768.19	4241726.57
19	469775.49	4241731.49
20	469788.01	4241731.73
21	469795.90	4241721.81
22	469795.01	4241709.93
23	469788.41	4241703.63



NOT 1: Tümüslü I-II TH38 olarak adlandırılan Kadastro Harici alanda kalmakta olup toplulaştırma sonrası ise 3659 ada, 15 ve 17 nolu parsellerin bir kısmında kalacaktır.

NOT 2: Tümüslü III; TH87 olarak adlandırılan Kadastro Harici alanda kalmakta olup toplulaştırma sonrası ise 3660 ada, 1 nolu parselin bir kısmı ile kadastro harici alanda kalacaktır.

NOT 3: Tümüslü IV; TH87 olarak adlandırılan Kadastro Harici alanda kalmakta olup toplulaştırma sonrası ise 3659 ada, 4 nolu parselin bir kısmı ile kadastro harici alanda (yol) kalacaktır.

I.derece Arkeolojik Sit Alanı Sınırları

Mevcut Kadastro Parselleri

DSİ 12. Bölge Müdürlüğü tarafından hazırlanan Kadastro Harici Alanlar

Kayseri Kültür Varlıklarının Koruma Bölge Komisyonü Yürütürü
Kuluma Erişim Kurulunun 26.08.2022 Gln ve 63.17 Sayılı Kararı ile



Kemal KURB
Harita Mühendisi