

T.C.
KÜLTÜR VE TURİZM BAKANLIĞI
Kayseri Kültür Varlıklarını Koruma Bölge Kurulu

KARAR

Toplantı No. ve Tarihi : 365 - 26.08.2022
Karar No. ve Tarihi :6322 - 26.08.2022

Toplantı Yeri
KAYSERİ

Kayseri ili, İncesu ilçesi, Süksün/Hürriyet Mahallesi ve sit alanı dışında bulunan, tapunun 2166 ada 58 parselinde özel mülkiyet adına kayıtlı taşınmazda yer alan “Yapı Kalıntısının” 2863 sayılı Yasa kapsamında korunması gerekli taşınmaz kültür varlığı olarak tescil edilmesi istemine yönelik Koruma Bölge Kurulu Müdürlüğü uzmanlarının 30.05.2022 tarih ve 1408141 sayılı yerinde inceleme raporu, konuya yönelik Kayseri Valiliği, Yatırım İzleme ve Koordinasyon Başkanlığının 14.06.2022 tarih, 41746 sayılı; Kayseri İl Kültür ve Turizm Müdürlüğünün 15.06.2022 tarih, 2615501 sayılı; Kayseri Çevre, Şehircilik ve İklim Değişikliği İl Müdürlüğünün 21.06.2022 tarih, 3954652 sayılı; Kayseri Vakıflar Bölge Müdürlüğünün 27.06.2022 tarih, 271369 sayılı; Kayseri Büyükşehir Belediye Başkanlığının 20.07.2022 tarih, 170/17027 sayılı görüş yazıları; konuya yönelik Koruma Bölge Kurulu Müdürlüğü uzmanının 09.08.2022 tarih, 1544115 sayılı dosya inceleme raporu okundu, açıklamaları dinlendi, dosyasındaki bilgi ve belgeler incelendi, yapılan görüşme sonucunda;

Kayseri ili, İncesu ilçesi, Süksün/Hürriyet Mahallesi ve sit alanı dışında bulunan, tapunun 2166 ada 58 parselinde özel mülkiyet adına kayıtlı taşınmazda yer alan “Yapı Kalıntısının”, 2863 sayılı Yasanın 6. Maddesi kapsamına giren özellikler taşınması nedeniyle korunması gerekli taşınmaz kültür varlığı olarak tescil edilmesine ve bu doğrultuda hazırlanan tescil fişinin uygun olduğuna,

- Tescilli taşınmazın yapı grubunun I. (Birinci) Grup olarak belirlenmesine,
- Korunma alanının Kayseri Kültür Varlıklarını Koruma Bölge Kurulunun 26.08.2022 tarih ve 6321 sayılı kararıyla belirlendiği şekliyle uygun olduğuna,
- Süksün/Hürriyet Mahallesi 2166 ada 58 parselin pafta, fen klasörü ve tapu kütüğü beyanlar hanesine “**bir kısmı 1. grup korunması gerekli taşınmaz kültür varlığıdır**” şerhinin ilgili Tapu ve Kadastro Müdürlüğünce 13.03.2012 tarih, 28232 sayılı Resmi Gazetede yayımlanarak yürürlüğe giren “Korunması Gerekli Taşınmaz Kültür Varlıklarının ve Sitlerin Tespit ve Tescili Hakkında Yönetmelik” gereği verilmesi ve işlem sonucuna ilişkin bilgi belgelerin Kurul Müdürlüğüne iletilmesine,
- Tescilli taşınmazın mahiyetinin ve sınırlarının anlaşılabilmesi için ilgili Müze Müdürlüğünce araştırma kazısı yapılması, çıkan sonuca ilişkin detaylı bilgi-belgelerin Koruma Bölge Kurulu Müdürlüğüne iletilmesine,
- Tescilli taşınmaz ile bunun korunma alanında izin alınmadan fiziki ve inşai (ifraz, tevhid, imar uygulaması dahil) uygulamaya gidilmemesine karar verildi.

ASLI GİBİDİR

AVRUPA KONSEYİ	DOĞAL VE KÜLTÜREL VARLIKLARI KORUMA ENVANTERİ	D.K.V.K.E	ENVANTER NO 1744																				
TÜRKİYE	KÜLTÜR VARLIKLARI VE MÜZELER GENEL MÜDÜRLÜĞÜ	ANIT	HARİTA NO																				
İLİ: KAYSERİ	İLÇESİ: İNCESU	MAHALLE /KÖY: SÜKSÜN HÜRRIYET MAHALLESİ	KORUMA DERECESESİ:	ANITSAL	X1	2	3																
CADDE/SOKAK:	VEYA MEVKİİ:	KADASTRO		ÇEVRESEL	1	2	3																
ADI: YAPI	YAPTIRAN: -	YAPAN:	MİMARİ ÇAĞI(ÜSLUP):	Çevreye Aykırı																			
KALINTISI	YAPIM TARİHİ: -	KİTABE:	VAKFIYE:																				
GENEL TANIM:																							
Kayseri ili, İncesu ilçesinde, Süksün Hürriyet Mahalle merkezinin yaklaşık 3 km. batısında yer almaktadır. Tescilli Namazgah yapısının güneybatısında yaklaşık 60-65 m mesafede Namazgahta kullanılan taşlar ile yapılmış bir yapıya ait kalıntılardır.																							
KORUMA DURUMU	Ax	İYİ	TAŞIYICI YAPI	A	DIŞ YAPI	A	ÜST YAPI	A	İÇ YAPI	A	SÜSLEME	A	RUTUBET	A	YOK								
	B	ORTA		B		B		B		B	ELEMANLARI	B		B	İZİ VAR								
	C	FENA		C		C		C		C		C		C	ÖNEMLİ								
1273/124				2166/58				2166/58				2166/58											
NAMAZGAHIN BULUNDUĞU ALAN				YAPI KALINTISININ BULUNDUĞU ALAN				SARNICIN BULUNDUĞU ALAN															
GÖZLEMLER:																							
BUGÜNKİ SAHİBİ				BAKIMINDAN SORUMLU OLMASI GEREKEN KURULUŞ:																			
ÖZEL MÜLKİYET				MÜLKİYET SAHİBİ																			
YAPILAN ONARIMLAR:																							
AYRINTILI TANIM:								TEKNİK															
Mahalle merkezinin yaklaşık 3 km. batısında yer almaktadır. Tescilli Namazgah yapısının güneybatısında yaklaşık 60-65 m mesafede Namazgahta kullanılan taşlara benzer taşlar ile yapılmış bir yapıya ait kalıntılara rastlanılmıştır. Temel izleri halen mevcut olan kalıntının Selçuklu Döneminde yapılmış, ancak sonraki dönemlerde yıkılmış olduğu düşünülmektedir. Bu yıkılan yapıya ait olduğu düşünülen yapı taşlarının yol kenarında bulunan sınır duvarlarında gelişigüzel atılarak kullanıldığı görülmüştür. Namazgah, sarnıç ve yapı kalıntısı çevresinde bol miktarda seramik örneklerine rastlanılmıştır.								SU								ELEKTRİK							
Kayseri Kültür Varlıklarını Koruma Bölge Kurulunun 26.08.2022 Gün ve 6322.Sayılı karar ekidir.								BİLGİLER								ISITMA							
								ORJİNAL KULLANIMI:								Kanalizasyon							
								BİLİNMIYOR															
								BUGÜNKİ KULLANIMI:															
								KULLANILMIYOR															
								ÖNERİLEN KULLANIMI:															
								HAZIRLAYANLAR:															
								Volkan CANİBEK								Sanat Tarihçi							
								Zeynep ÖZDEMİR								Uzman							
								Recep TOK								Harita Mühendisi							
YAYIN DİZİNİ:								KONTROL EDEN:								09.08.2022							
ONANDI								Özlem GÖKPINAR DEMİRCİ								Bölge Kurul Müdürü							
EKLER								X								K.K.V.K.B.K. ONAYI							
RAPOR								X								NO.:							
FOTOĞRAF								X								26/8/2022							
RÖLEVE PROJESİ																/2022							
RESTORASYON PROJESİ																/2022							
HARİTA (Kadastral)								X								/2022							
KROKİ																							
KİTABE																REVİZYON:							
VAKFIYE																K.K.V.K.B.K. KARARLARI							
İMAR PLANI																							

Handwritten signatures and notes at the bottom of the page.

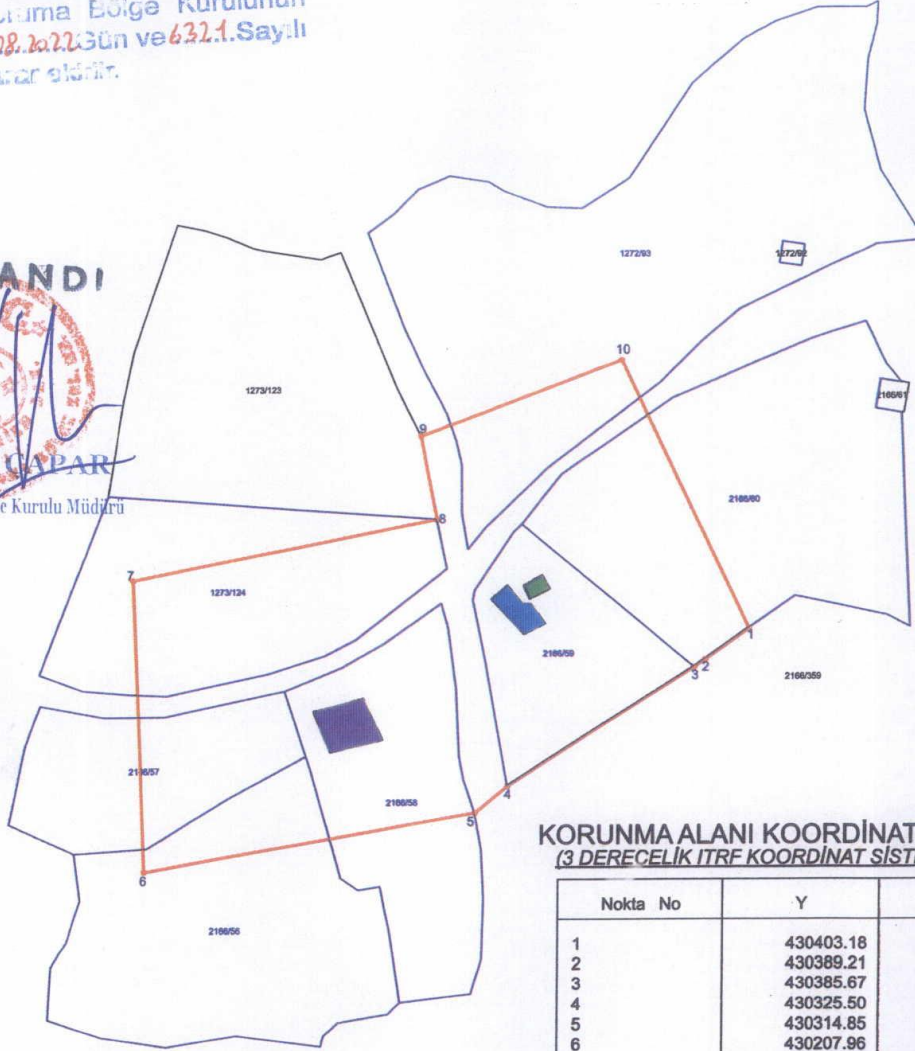


KAYSERİ İLİ, İNCESU İLÇESİ, SÜKSÜN/HÜRRİYET MAHALLESİ
SÜKSÜN NAMAZGAHI, SARNICI VE YAPI KALINTISI

Kayseri Kültür Varlıklarının
Koruma Bölge Kurulunun
26.08.2022 Gün ve 632.1.Sayı
Kararı ile.





2000

ONANDI
Fahri ÇAPAR
Koruma Bölge Kurulu Müdürü



KORUNMA ALANI KOORDİNATLARI
(3 DERECELİK ITRF KOORDİNAT SİSTEMİ)

Nokta No	Y	X
1	430403.18	4292513.47
2	430389.21	4292503.65
3	430385.67	4292501.16
4	430325.50	4292463.11
5	430314.85	4292454.58
6	430207.96	4292436.14
7	430203.98	4292529.90
8	430301.88	4292549.03
9	430296.56	4292575.81
10	430361.70	4292599.82

-  NAMAZGAHIN BULUNDUĞU ALAN
-  YAPI KALINTISININ BULUNDUĞU ALAN
-  SARNICIN BULUNDUĞU ALAN
(Taşınmazların yerleri yaklaşık olarak gösterilmiştir.)
-  KORUNMA ALANI

(Handwritten signature and notes)