

T.C.
KÜLTÜR VE TURİZM BAKANLIĞI
DİYARBAKIR KÜLTÜR VARLIKLARINI
KORUMA BÖLGE KURULU
KARAR

Tarihi ve No. : 29.09.2022-367
Karar Tarihi ve No. : 29.09.2022-9577
Dosya No : 56.00.146

Toplantı Yeri
DİYARBAKIR

Siirt İli, Gökçebağ Beldesi, Bağlar Mahallesi sınırları içerisinde mülkiyeti Maliye Hazinesine ait 151 ada, 47 ve 57 nolu parsellerde yer alan “yol kalıntısı”nın tescil talebine ilişkin; Batman Valiliği, İl Kültür ve Turizm Müdürlüğü’nün 09.06.2022 tarih ve 2596023 sayılı yazısı ve ekleri, ilgili kurum görüşlerinin istendiği Diyarbakır Kültür Varlıklarını Koruma Bölge Kurulu Müdürlüğü’nün 30.06.2022 tarih ve 2674104 sayılı yazısı ve eki, istenen kurum görüşlerinin iletildiği; Maden ve Petrol İşleri Genel Müdürlüğü’nün 07.07.2022 tarih ve 2022216585 sayılı yazısı, İller Bankası Anonim Şirketi, Diyarbakır Bölge Müdürlüğü’nün 26.07.2022 tarih ve 28185 sayılı yazısı ile Diyarbakır Kültür Varlıklarını Koruma Bölge Kurulu Müdürlüğü’nün 29.06.2022 tarih ve E.1473504 sayılı uzman raporu, okundu. Ekleri (Tescil Fişi, Kadastral Harita) ile konuya ilişkin bilgi belgeler incelendi. Yapılan görüşmeler sonunda;

Siirt İli, Gökçebağ Beldesi, Bağlar Mahallesi sınırları içerisinde mülkiyeti Maliye Hazinesine ait 151 ada, 47 ve 57 nolu parsellerde kayıtlı taşınmazın; 2863 sayılı Kanunun 6. Maddesi ile Korunması Gerekli Taşınmaz Kültür Varlıklarının ve Sitlerin Tespit ve Tescili Hakkında Yönetmelik’in 4. Maddesinde belirtilen “Korunması Gerekli Taşınmaz Kültür Varlığı” niteliklerini gösterdiğinden anılan Kanunun 7. maddesi kapsamında, sınırları ekli koordinatlı krokide belirlenen şekli ile “Tarihi Yol Kalıntısı”nın 1.Derece Arkeolojik Sit Alanı olarak tesciline ve hazırlanan tescil fişinin uygun olduğuna;

-13.03.2012 tarih ve 28232 Resmi Gazetede yayımlanarak yürürlüğe giren “Korunması Gerekli Taşınmaz Kültür Varlıklarının ve Sitlerin Tespit ve Tescili Hakkında Yönetmelik” gereği ilgili Tapu Müdürlüğünce, Gökçebağ Beldesi, Bağlar Mahallesi 151 ada 47 nolu ve 151 ada 57 nolu parsellerin tapu kütüklerinin beyanlar hanesine “bir kısmı I. (Birinci) Derece Arkeolojik Sit Alanıdır” şerhinin ifade edildiği şekilde konulmasına ve bu işlemlere ilişkin bilgi-belgelerin Koruma Bölge Kurulu Müdürlüğüne iletilmesine;

-Tarihi Yol Kalıntısı 1.Derece Arkeolojik Sit Alanında, Kültür ve Tabiat Varlıklarını Koruma Yüksek Kurulu’nun Arkeolojik Sitler, Koruma ve Kullanma Koşulları başlıklı 05.11.1999 gün ve 658 sayılı ilke kararının I. maddesinde belirtilen hükümlerinin geçerli olduğuna ve bu hükümlerin koruma esasları ve kullanma koşulları olarak belirlenmesine;

-Tarihi Yol Kalıntısı sit sınırları içerisinde yapılacak olan her türlü fiziki ve inşai (ifraz, tevhit, yeni parsel ihdası, imar uygulaması dâhil) uygulama öncesinde Koruma Bölge Kurulundan izin alınması gerektiğine,

Siirt İli, Gökçebağ Beldesi, Bağlar Mahallesi sınırları içerisinde mülkiyeti Maliye Hazinesine ait 151 ada, 47 ve 57 nolu parsellerde kayıtlı yer alan, I. (Birinci) Derece Arkeolojik Sit olarak tescil edilen “Tarihi Yol Kalıntısı”nın sit sınırları içerisinde tahribata neden olan uygulamanın 2863 sayılı Kanunun 9. Maddesi uyarınca suç teşkil ettiğinden, izinsiz uygulamayı yapan ve yaptırımlar hakkında, Cumhuriyet Başsavcılığı’na suç duyurusunda bulunulmasına, söz konusu olay ile ilgili açılan bir soruşturma dosyası var ise bilgi ve belgelerin aynı dosyaya delil olarak sunulmasına, alanın korunmasına, kaçak kazıların önlenmesine yönelik güvenlik önlemlerinin ilgili birimlerce alınmasına, karar verildi.

AVRUPA KONSEYİ	DOĞAL VE KÜLTÜREL VARLIKLARI KORUMA ENVANTERİ	D.K.V.K.E.	SİT	ENVANTER NO
T Ü R K İ Y E	KÜLTÜR VARLIKLARI VE MÜZELER GENEL MÜDÜRLÜĞÜ			HARİTA NO
İLİ	MERKEZ	MAHALLE	GÖKÇEBAĞ-BAĞLAR	PAFTA : ADA: 151 PARSEL: 47-57
İLİ	ŞİİRT	İLÇESİ		
ADI	GÖKÇEBAĞ TARİHİ YOL KALINTISI			

GENEL TANIM: Tarihi Yol olarak adlandırılan Siirt ilinin yaklaşık 10 km güneybatısında, Gökçebağ Beldesinin ise yaklaşık 10 km güneydoğusunda yer almaktadır. Bahsi geçen tarihi yol yüksek rakımlı dağın güney eteğinde, kavisler çizerek aşağı doğru inmekte olup, yaklaşık 5 km uzunluğundadır. Yolun belli kısımlarında birleştirici malzeme olarak, betonun kullanıldığı ve düzgün kesme taşlardan örülmüş istinat duvarları görülmüştür. yolun orta kesiminde yaklaşık 2x7 m ölçülerinde düzensiz yığma taşlardan kısmi bir döşeme görülmüştür. geri kalan alanın tamamının iş makinaları ile düzleştirildiği görülmüştür. Bu nedenle kısmi bir alanda tespit edilen döşeme yolun devamının olup olmadığı konusunda herhangi bir ize rastlanılmamıştır. Bahse konu yol muhtemelen eski Siirt-Eruh karayolu olarak kullanılmaktaydı. Yakın bir zamanda Uluçay üzerinde yapılan baraj nedeniyle bu yolun iptal edildiği ve kullanılmadığı görülmüştür.

ŞİMDİKİ TEHLİKELER : Doğal tahribat.

ŞİMDİKİ DURUM :

SİT POTANSİYELİ : Yüzeysel buluntuları yeterlidir.

ŞİMDİKİ KORUMA : yok

ÖNERİLEN KORUMA : I.derece arkeolojik sit olarak tescil edilerek bilimsel kazı başlatılması

YAYIN DİZİSİ :

GÖZLEMLER : Bilimsel kazı yapılması önemli verilere ulaşılmasını sağlayabilir

KORUMA DERECESELİ I. Derece Arkeolojik Sit

HAZIRLAYANLAR: 26.09.2022

Yılmaz ERGİ (Arkeolog)

Hüseyin GÜLER (Arkeolog)

Kontrol Eden:

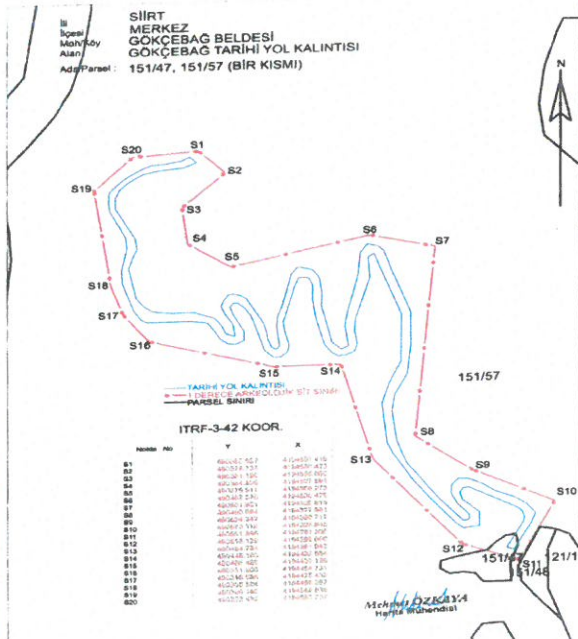
Mehriban KARAASLAN (Bölge Kurulu Müdürü)

KORUMA KURULU KARARLARI



KORUMA KURULU ONAYI



HARİTALAR, FOTOĞRAFLAR :



(Handwritten signatures and names)




İli
İlçesi
Mah/Köy
Alan

SİİRT
MERKEZ
GÖKÇEBAĞ BELDESİ
GÖKÇEBAĞ TARİHİ YOL KALINTISI

Ada/Parsel : 151/47, 151/57 (BİR KISMI)

N



Mehmet ÖZKAYA
Harita Mühendisi

[Handwritten signature]

[Handwritten signature]

[Handwritten signature]

[Handwritten signature]