

T.C.
KÜLTÜR VE TURİZM BAKANLIĞI
DİYARBAKIR KÜLTÜR VARLIKLARINI
KORUMA BÖLGE KURULU
KARAR

Tarihi ve No. :30.09.2022- 368
Karar Tarihi ve No. :30.09.2022 -9584
Dosya No :23.00.612

Toplantı Yeri
DİYARBAKIR

Elazığ İli, Merkez İlçesi, Obuz Köyü sınırlarında ve herhangi bir sit alanında kalmayan, maliye hazinesine ait orman vasıflı 104 ada 166 nolu parselin bir kısmında ve özel mülkiyete ait 104 ada 34 nolu parselin bir kısmında kalan ‘‘Obuz Kalesi ve Yerleşim Alanı’’nın tescil talebine ilişkin; Elazığ İl Kültür ve Turizm Müdürlüğü’nün 27.06.2022 tarih ve 2658202 sayılı yazısı ve ekleri, ilgili kurum görüşlerinin istendiği Diyarbakır Kültür Varlıklarını Koruma Bölge Kurulu Müdürlüğü’nün 03.08.2022 tarih ve E.2771554 sayılı yazısı, İller Bankası Elazığ Bölge Müdürlüğü’nün 04.08.2022 tarih ve 29794 sayılı yazısı, Karayolları 8. Bölge Müdürlüğü’nün 23.08.2022 tarih ve 912660 sayılı yazısı, DSİ 9. Bölge Müdürlüğü’nün 29.08.2022 tarih ve 2608282 sayılı yazısı, Elazığ İl Özel İdaresi’nin 08.09.2022 tarih ve 23997 sayılı yazısı, Karayolları Genel Müdürlüğü’nün 13.09.2022 tarih ve 930985 sayılı yazısı, Diyarbakır Kültür Varlıklarını Koruma Bölge Kurulu Müdürlüğü uzmanlarının hazırladığı 19.07.2022 tarih ve E.1499654 sayılı raporu, okundu. Ekleri (Tescil Fişi, Kadastral Harita) ile konuya ilişkin bilgi belgeler incelendi. Yapılan görüşmeler neticesinde;



Elazığ İli, Merkez İlçesi, Obuz Köyü sınırlarında ve herhangi bir sit alanında kalmayan, maliye hazinesine ait orman vasıflı 104 ada 166 nolu parselin bir kısmında ve özel mülkiyete ait 104 ada 34 nolu parselin bir kısmında kalan ‘‘Obuz Kalesi ve Yerleşim Alanı’’ Korunması Gerekli Kültür Varlığı özelliği gösterdiğinden, 2863 sayılı kanunun Tespit ve Tescil ile ilgili 7. Maddesi uyarınca sınırları ekli krokide belirlendiği şekli ile I. Derece Arkeolojik Sit Alanı olarak tesciline, hazırlanan tescil fişinin uygun olduğuna,

-Tapu Müdürlüğüne, Elazığ İli, Merkez İlçesi, Obuz Köyü 104 ada 34 ve 166 nolu parsellerin tapu kütüğünün beyanlar hanesine ‘‘Bir Kısmı I. Derece Arkeolojik Sit Alanıdır’’ şerhinin, ifade edildiği şekilde konulmasına ve bu işleme ait bilgi-belgelerin Koruma Bölge Kurulu Müdürlüğüne iletilmesine

-‘‘Obuz Kalesi ve Yerleşim Alanı’’nın bulunduğu alanın koruma esasları ve kullanma şartlarının, 2863 sayılı Kanunun 17. Maddesi gereğince Kültür ve Tabiat Varlıklarını Koruma Yüksek Kurulu’nun Arkeolojik sitler koruma ve kullanma koşulları başlıklı 05.11.1999 gün ve 658 sayılı ilke kararının I. Maddesinde belirtilen hususlar çerçevesinde belirlenmesine,

-Kaçak kazıların önlenmesini sağlayıcı tedbirlerin ilgili birimlerce alınmasına, karar verildi.

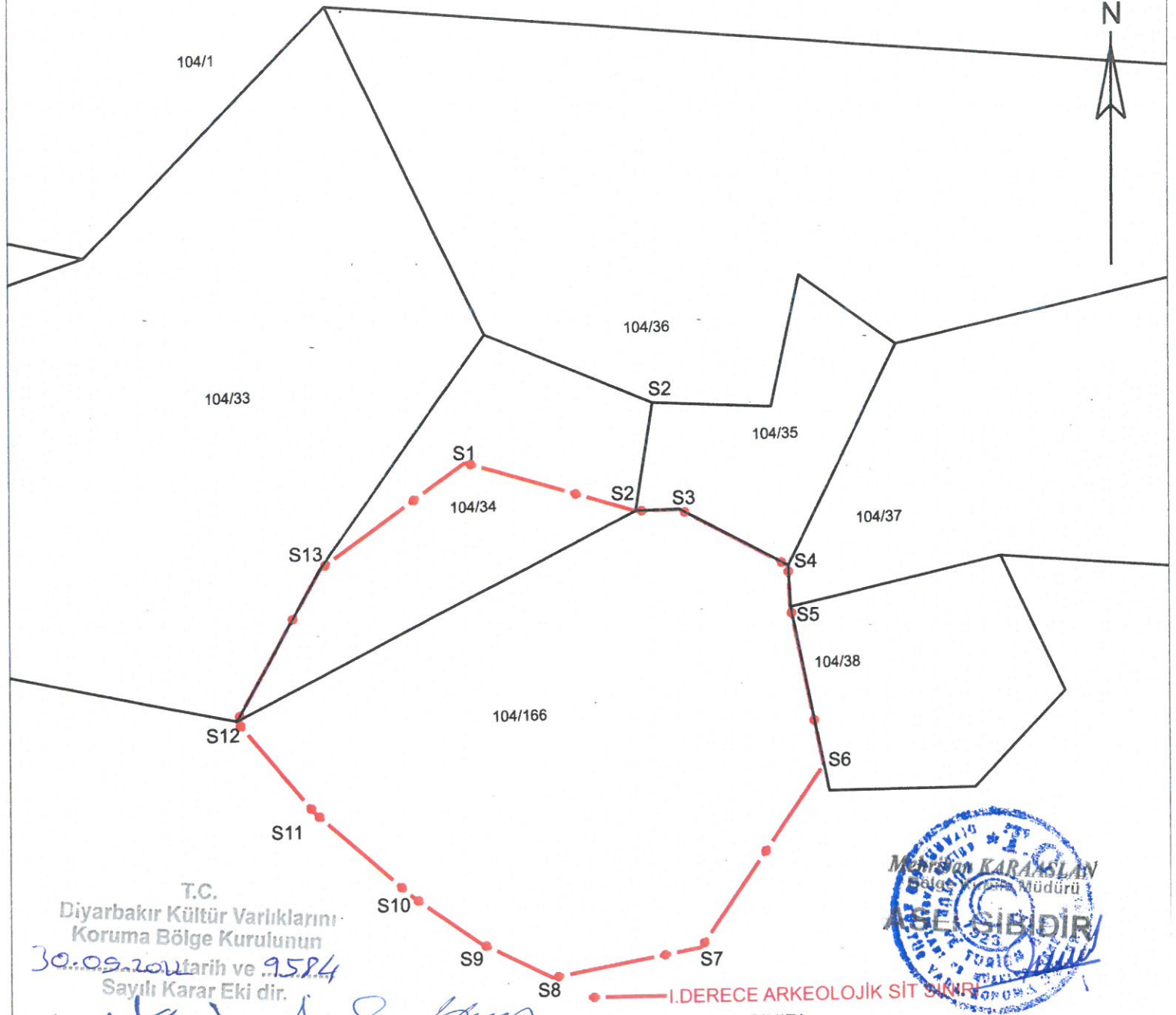
AVRUPA KONSEYİ		DOĞAL VE KÜLTÜREL VARLIKLARI KORUMA ENVANTERİ		D.K.V.K.E.		S İ T		ENVANTER NO	
T Ü R K İ Y E		KÜLTÜR VARLIKLARI VE MÜZELER GENEL MÜDÜRLÜĞÜ						HARİTA NO	
İli	Elazığ	İLÇESİ;	Merkez	MAH - KÖY:	Obuz	PAFTA :	ADA	PARSEL	
							104	34,166	
ADI : OBUZ KALESİ VE YERLEŞİM ALANI									
<p>GENEL TANIM: Obuz Kalesi ve Yerleşim Yeri; Elazığ İli, Merkez İlçesi, Kalecik Mevkiinde Obuz Köyü yerleşim alanının yaklaşık 1 km uzağında yer almaktadır. Bahse konu alan doğal tepelik alandan oluşmakta ve batısında dere yatağı ile Elazığ-Pertek yolu geçmektedir. Alanın çevresinde de eğimli ve tepelik alanlar yer almakta ve alanın batı tarafı dik bir yapıya sahipken doğusu daha yayvan bir yapıya sahiptir. Ayrıca tepelik alanın çevresi büyük bazalt taşlarıyla çevrelenmiştir. Duvar yapısına bakıldığında muhtemelen kale duvarı olduğu düşünülmektedir. Kalenin temel duvar kalıntıları 1 ile 1.5 genişliğinde olduğu görülmüştür. Alanın Doğu ve Güney kısmında kale ve yerleşim yeri kalıntılarının daha yoğunlukta olduğu tespit edilmiştir. Obuz Kalesi ve Yerleşim yerine ait moloz bazalt taşlar alanın geneline yayılım göstermiş olup alanda tahribatlar söz konusudur. Alanda tahribatların yanı sıra birçok kaçak kazı çukuruna da rastlanılmıştır. Kaçak kazı çukurlarının yaklaşık genişliği 2 m, derinliği ise 40 ile 70 cm arası değişmektedir. Kaçak kazı çukurunda ve çıkarılan hafriyat içerisinde seramik parçalarına rastlanılmıştır. Alanın genelinde de amorf seramik parçaları ele geçmiştir. Seramik buluntular form vermese de Demir Çağı, Roma ve Ortaçağ seramiklerini yansıtmaktadır.</p>									
ŞİMDİKİ TEHLİKELER:		Mera olarak kullanılmaktadır.							
ŞİMDİKİ DURUM :		Alanda tahribatlar gözlemlenmiştir.							
SİT POTANSİYELİ :		I.Derece Arkeolojik Sit Alanı.							
ŞİMDİKİ KORUMA :		Herhangi bir koruma önlemi bulunmamaktadır.							
ÖNERİLEN KORUMA :		Uyarı levhalarının konulması ve alanın etrafının tel çitlerle çevrilmesi							
YAYIN DİZİSİ ;									
GÖZLEMLER :									
						KORUMA DERECESİ I.Derece HAZIRLAYANLAR 19.07.2022 Ali EREK(Arkeolog)			
						Hüseyin GÜLER (Arkeolog)			
						Kontrol Eden: Mehriban KARAAŞLAN (Bölge Kurulu Müdürü)			
						KORUMA KURULU KARARLARI			
						KORUMA KURULU ONAYI			





İli ELAZIĞ
İlçesi MERKEZ
Mah/Köy OBUZ
Alan OBUZ KALESİ VE YERLEŞİM ALANI

Bir Kısmı Sit Alanında Kalan Ada/Parsel : 104/34, 104/166



T.C.
Diyarbakır Kültür Varlıklarını
Koruma Bölge Kurulunun
30.09.2011 tarih ve 9584
Sayılı Karar Eki dir.



ITRF-3-39 KOOR. d.Bayal ED50-3-39 KOOR.

Nokta No	Y	X	Nokta No	Y	X
S1	518320.742	4290195.657	S1	518336.292	4290377.017
S2	518351.907	4290186.292	S2	518367.457	4290367.652
S3	518359.868	4290186.446	S3	518375.419	4290367.806
S4	518379.564	4290175.832	S4	518395.115	4290357.192
S5	518379.938	4290168.311	S5	518395.488	4290349.670
S6	518385.879	4290139.606	S6	518401.430	4290320.965
S7	518363.384	4290106.834	S7	518378.935	4290288.193
S8	518336.214	4290101.894	S8	518351.764	4290283.253
S9	518323.092	4290108.378	S9	518338.642	4290289.737
S10	518310.896	4290117.023	S10	518326.446	4290298.382
S11	518293.014	4290132.748	S11	518308.564	4290314.107
S12	518278.916	4290149.675	S12	518294.466	4290331.035
S13	518294.223	4290176.989	S13	518309.773	4290358.349

Armel ÖZKAYA
Diyarbakır Mühendisi