

T.C.
KÜLTÜR VE TURİZM BAKANLIĞI
Kayseri Kültür Varlıklarını Koruma Bölge Kurulu

KARAR

Toplantı No ve Tarih : 366 - 28.09.2022
Karar No ve Tarih : 6331 - 28.09.2022

Toplantı Yeri
KAYSERİ

Kayseri ili, Melikgazi ilçesi, Gürpınar Mahallesi, kadastro harici alanda tespit edilen “*Gürpınar Köprüsü 2*”nin korunması gerekli taşınmaz kültür varlığı olarak tescil edilmesi istemine yönelik Koruma Bölge Kurulu Müdürlüğü uzmanlarının 21.06.2022 tarih, 1455317 sayılı yerinde inceleme raporu, tesciline ilişkin Koruma Bölge Kurulunun 28.07.2022 tarih ve 6197 sayılı kararı ile Kayseri İl Kültür ve Turizm Müdürlüğü’nün 12.08.2022 tarih, E.2797813 sayılı; Kayseri Çevre, Şehircilik ve İklim Değişikliği İl Müdürlüğü’nün 12.08.2022 tarih, E.4324670 sayılı; Kayseri Büyükşehir Belediye Başkanlığı, Kent Tarihi ve Tanıtımı Daire Başkanlığının 21.09.2022 tarih ve E.247-23881 sayılı görüş yazıları ve konuya ilişkin Koruma Bölge Kurulu Müdürlüğü uzmanının 27.09.2022 tarih, 1626866 sayılı dosya inceleme raporu okundu, açıklamaları dinlendi, dosyasındaki bilgi ve belgeler incelendi, yapılan görüşme sonucunda;


Kayseri ili, Melikgazi ilçesi, Gürpınar Mahallesi, kadastro harici alanda tespit edilen “*Gürpınar Köprüsü 2*”nin 2863 sayılı Kanununun 6. Maddesinde belirtilen özellikler taşıması nedeniyle I. Grup korunması gerekli taşınmaz kültür varlığı olarak tescil edilmesine,

- Bu doğrultuda hazırlanan tescil fişi ile 1/500 ölçekli kadastral harita üzerinde belirlenen korunma alanının uygun olduğuna,
- Tescilli köprü’nün korunma alanında kalan 15631 ada 229 parselin pafta, fen klasörü ve tapu kütüğü beyanlar hanesine “*Bir Kısmı Korunma Alanıdır*” şerhinin ilgili Tapu ve Kadaströ Müdürlüklerince 13.03.2012 tarih ve 28232 sayılı Resmi Gazetede yayımlanarak yürürlüğe giren “Korunması Gerekli Taşınmaz Kültür Varlıklarının ve Sitlerin Tespit ve Tescili Hakkında Yönetmelik” gereği verilmesine ve işlem sonucuna ilişkin bilgi belgelerin Koruma Bölge Kurulu Müdürlüğüne iletilmesine,
- Tescilli taşınmaz ile korunma alanının bir kısmı kadastro harici alanda bulunduğundan, bu alanda yeni bir sınırlandırma ve parsel ihdası olması durumunda Koruma Bölge Kurulundan izin alınması, bu alanların kadastro ve tapu tescili yapılması halinde alacağı ada/parsel numarasının bilgi amaçlı Koruma Bölge Kurulu Müdürlüğüne iletilmesine,
- Tescilli taşınmaz ile korunma alanında Koruma Bölge Kurulundan izin alınmadan herhangi bir fiziki ve inşai (ifraz, tevhid, imar uygulaması dahil) uygulamaya gidilmemesine,
- Tescilli taşınmazın onarımına yönelik projelerin ilgililerince hazırlanarak Koruma Bölge Kuruluna sunulmasına karar verildi.

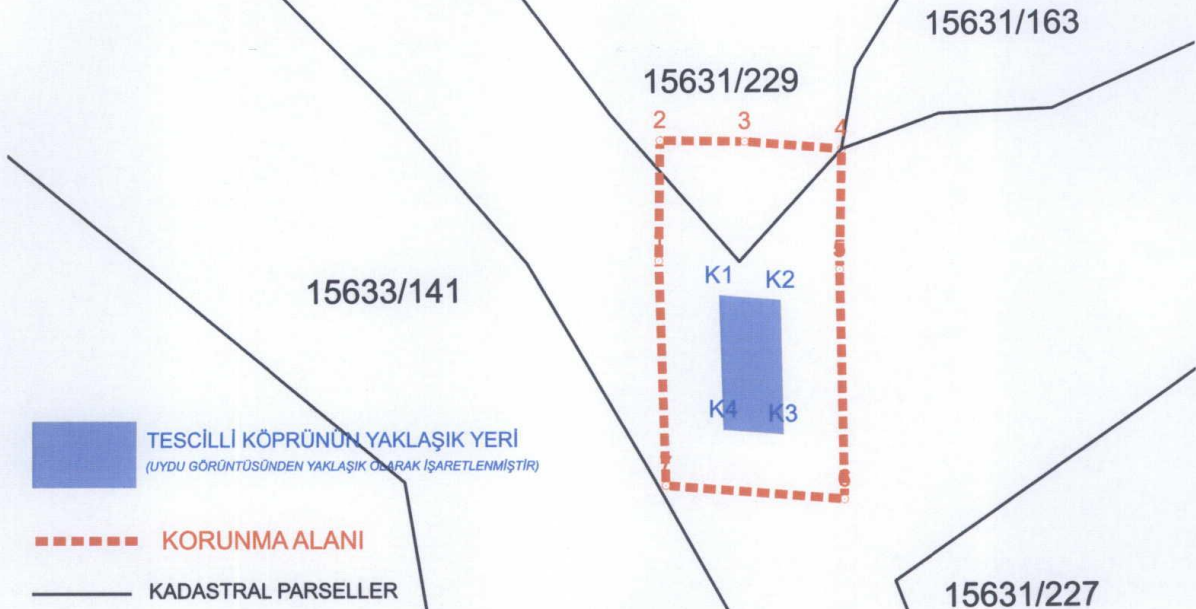
ASLI GİBİDİR

AVRUPA KONSEYİ	DOĞAL VE KÜLTÜREL VARLIKLARI KORUMA ENVANTERİ	D.K.V.K.E	ENVANTER NO 1767		
TÜRKİYE	KÜLTÜR VARLIKLARI VE MÜZELER GENEL MÜDÜRLÜĞÜ	ANIT	HARİTA NO		
İLİ: KAYSERİ	İLÇESİ: MELIKGAZI	MAHALLE /KÖY: GÜRPINAR VEYA MEVKİİ:	KORUMA DERECESESİ:	ANITSAL	x1 2 3
CADDE / SOKAK	KADASTRO	Pafta: Ada : Parsel: tescil harici	ÇEVRESEL	1 2 3	Çevreye Aykırı
ADI: GÜRPINAR KÖPRÜSÜ 2	YAPTIRAN: belli değil YAPIM TARİHİ: belli değil	YAPAN: belli değil KİTABE: yok	MİMARİ ÇAĞI(ÜSLUP):	VAKFIYE:	
Genel tanım					
Köprü, Kayseri ili, Melikgazi ilçesi, Gürpınar Mahallesinde tescil harici alan üzerinde yer almakta olup halihazırda kullanımda değildir.					
KORUMA DURUMU	A İYİ B ORTA C X FENA	TAŞIYICI YAPI	A BX C	DIŞ YAPI	A B C
		ÜST YAPI	A B C	İÇ YAPI	A B CX
		SÜSLEME	A B C	ELEMANLARI	A B C
		RUTUBET	A B C	YOK	x
		İZİ VAR	A B C	ÖNEMLİ	
VAZİYET PLANI:			FOTOĞRAF:		
GÖZLEMLER:					
Eski bir dere yatağı üzerinde bulunan köprü hali hazırda kullanımda olmayıp, zaman içerisinde tahrip olmuş olsa da kemer örgüsü devamında ki duvar örgü sırası izlenebilmektedir.					
BUGÜNKÜ SAHİBİ			BAKIMINDAN SORUMLU OLMASI GEREKEN KURULUŞ:		
YAPILAN ONARIMLAR:					
Taşınmazda herhangi bir onarım tespit edilemiştir.					
AYRINTILI TANIM:			TEKNİK SU ELEKTRİK İSITMA Kanalizasyon		
"Gürpınar Köprüsü 2" tescil harici alanda, eski bir dere yatağı üzerinde yer almakta olup yüksekliği yaklaşık 2 m olan köprünün kesme irili/ufaklı taş sıraları ile örüldüğü, tek gözlü olduğu ve kemerli üst yapısının ve devamındaki taş örgü duvarın korunabildiği görülmüştür. Yol kotundan aşağıda yer alan köprünün bir kısmının ne zaman yapıldığı bilinmeyen mevcut yolun yapımı sırasında tahrip olmuş olabileceği değerlendirilmiştir. Köprünün kitabesi bulunmamaktadır.			BİLGİLER		
			ORJİNAL KULLANIMI: KÖPRÜ		
			BUGÜNKÜ KULLANIMI: KULLANILMIYOR		
			ÖNERİLEN KULLANIMI: KÖPRÜ		
			HAZIRLAYANLAR: 26.09.2022 Kadriye TEKE Arkeolog Aytaç TANRISEVEN Harita Mühendisi		
YAYIN DİZİNİ:			KONTROL EDEN: 26.09.2022		
Kayseri Kültür Varlıklarının Koruma Bölge Kurulunun 28.09.2022 Gün ve 6331 Sayılı kararıdır.			Recep TOK Müdür .v.		
			K.K.T.V.K.B.K. ONAYI NO: 28/9/2022		
EKLER			REVİZYON: .../.../2022		
RAPOR			K.K.T.V.K.B.K. KARARLARI		
FOTOĞRAF			23.06.2022/6120 28.07.2022/6197		
RÖLEVE PROJESİ					
RESTORASYON PROJESİ					
HARİTA (Kadastral)					
KROKİ					
KİTABE					
VAKFIYE					
İMAR PLANI					






KAYSERİ İLİ, MELİKGAZI İLÇESİ, GÜRPINAR MAHALLESİ, TESCİL HARİCİ ALANDA BULUNAN
"GÜRPINAR KÖPRÜSÜ - 2" KORUNMA ALANI



 TESCİLLİ KÖPRÜNÜN YAKLAŞIK YERİ
(UYDU GÖRÜNTÜSÜNDEN YAKLAŞIK OLARAK İŞARETLENMİŞTİR)

 KORUNMA ALANI

 KADASTRAL PARSELLER

KÖPRÜNÜN BULUNDUĞU (YAKLAŞIK) ALAN KOORDİNATLARI - İTRF96 3 DERECE

Nokta No	Y	X	Nokta No	Y	X
K1	474798.217	4284361.944	K2	474803.306	4284361.543
K3	474803.531	4284350.373	K4	474798.555	4284350.746

KÖPRÜNÜN BULUNDUĞU (YAKLAŞIK) ALAN - ED50 6 DERECE

Nokta No	Y	X	Nokta No	Y	X
K1	735755.109	4286278.027	K2	735760.210	4286277.793
K3	735760.801	4286266.634	K4	735755.813	4286266.843

KORUNMA ALANI - İTRF96 3 DERECE

Nokta No	Y	X
1	474793.127	4284364.857
2	474793.244	4284374.856
3	474800.336	4284374.773
4	474808.432	4284374.138
5	474808.255	4284364.133
6	474808.641	4284344.976
7	474793.693	4284346.096

KORUNMA ALANI - ED50 6 DERECE

Nokta No	Y	X
1	735749.924	4286280.773
2	735749.715	4286290.774
3	735756.807	4286290.922
4	735764.922	4286290.553
5	735765.073	4286280.545
6	735766.086	4286261.405
7	735751.105	4286262.036

Kayseri Kültür Varlıklarının
Koruma Bölge Kurulunun
28.09.2022 Gün ve 6.331 Sayılı
karar ektir.



NOT: İşbu Kadastral Harita 23.09.2022 tarihinde NETCAD ortamında TAKBİS veri tabanından İTRF96 datumunda temin edilen sayısal kadastral veri ile hazırlanmıştır.