

T.C.
KÜLTÜR VE TURİZM BAKANLIĞI
Kayseri Kültür Varlıklarını Koruma Bölge Kurulu

KARAR

Toplantı no ve tarih: 366 - 28.09.2022

Karar no ve tarih :6336 - 28.09.2022

Toplantı Yeri
KAYSERİ

Kayseri ili, Kocasinan ilçesi, Bayramhacı Mahallesi, mülkiyeti Hazineye ait 192 ada, 76 ve 77 parsellerin tamamı ile mülkiyeti Kamu orta malına ait 192 ada, 269 parsel numaralı taşınmazın bir kısmı üzerinde tespit edilen “**Karasırtı Mevkii Kaya Mekanları**”nın I. derece arkeolojik sit alanı olarak tescili konusunun Koruma Bölge Kurulunda değerlendirilmesi istemine yönelik Koruma Bölge Kurulu Müdürlüğü uzmanlarının 24.06.2022 tarih ve 1464347 sayılı yerinde inceleme raporu, alanının tesciline ilişkin Kayseri İl Kültür ve Turizm Müdürlüğü’nün 30.06.2022 tarih, 2665946 sayılı, Enerji ve Tabii Kaynaklar Bakanlığı, Maden ve Petrol İşleri Genel Müdürlüğü’nün 05.07.2022 tarih, 2022209271 sayılı, Kayseri Valiliği Yatırım İzleme ve Koordinasyon Başkanlığı’nın 06.07.2022 tarih, 44147 sayılı, Devlet Su İşleri 12. Bölge Müdürlüğü’nün 19.07.2022 tarih, 2489961 sayılı, Kayseri Büyükşehir Belediye Başkanlığı Kent Tarihi ve Tanıtım Daire Başkanlığı’nın 20.07.2022 tarih, 17031 sayılı, Kayseri Orman Bölge Müdürlüğü Orman İdaresi ve Planlama Şube Müdürlüğü’nün 02.08.2022 tarih, 5109996 sayılı, Kayseri Çevre, Şehircilik ve İklim Değişikliği İl Müdürlüğü’nün 04.08.2022 tarih, 4234664 sayılı görüş yazıları ile Koruma Bölge Kurulu Müdürlüğü uzmanının 13.09.2022 tarih, 1602528 sayılı dosya inceleme raporu okundu, açıklamaları dinlendi, dosyasındaki bilgi ve belgeler incelendi, yapılan görüşme sonucunda;

Kayseri ili, Kocasinan ilçesi, Bayramhacı Mahallesi, mülkiyeti Hazineye ait 192 ada, 76 ve 77 parsellerin tamamı ile mülkiyeti Kamu orta malına ait 192 ada, 269 parsel numaralı taşınmazın bir kısmı üzerinde tespit edilen “**Karasırtı Mevkii Kaya Mekanları**”nın 2863 sayılı Kanunun 6. Maddesi kapsamına giren özellikler taşıdığı anlaşıldığından I. Derece arkeolojik sit alanı olarak tescil edilmesine;

- Bu doğrultuda hazırlanan kararımız eki 1/5000 ölçekli koordinatlı kadastral harita ile sit fişinin uygun olduğuna,
- Sit sınırlarının isabet ettiği 192 ada, 76 ve 77 parsellerin pafta, fen klasörü ve tapu kütüğü beyanlar hanesine ise “**tamamı I.(Birinci) derece arkeolojik sit alanıdır**” şerhinin 192 ada, 269 parsel numaralı taşınmazın pafta, fen klasörü ve tapu kütüğü beyanlar hanesine ise “**bir kısmı I. (Birinci) derece arkeolojik sit alanıdır**” şerhinin ilgili tapu ve kadastro müdürlüklerince verilmesine, işlem sonucuna ilişkin bilgi ve belgelerin Koruma Bölge Kurulu Müdürlüğüne iletilmesine,
- Sit sınırları içerisinde Kültür ve Tabiat Varlıklarını Koruma Yüksek Kurulu’nun 05.11.1999 gün ve 658 sayılı ilke kararının I. derece arkeolojik sit alanlarına ilişkin 1. Maddesinde belirtilen Koruma ve Kullanma Koşullarının geçerli olduğuna, sit alana ilişkin ilgili kurumlar tarafından süresi içinde Koruma Amaçlı İmar Planı hazırlanmasına,
- Sit alanında tahribata neden olunmaması için alanın belli aralıklarla yerel yönetimlerce ve kolluk kuvvetlerince kontrolünün sağlanmasına,

ASLI GİBİDİR

T.C.
KÜLTÜR VE TURİZM BAKANLIĞI
Kayseri Kültür Varlıklarını Koruma Bölge Kurulu

KARAR

Toplantı no ve tarih: 366 - 28.09.2022
Karar no ve tarih :6336 - 28.09.2022

Toplantı Yeri
KAYSERİ

- Alan içerisinde ağıl olarak kullanıldığı tespit edilen kaya mekanların kullanımının engellenmesine yönelik gerekli tedbirlerin ilgilerince alınmasına karar verildi.

ASLI GİBİDİR

AVRUPA KONSEYİ	DOĞAL VE KÜLTÜREL VARLIKLARI KORUMA ENVANTERİ	D.K.V.K.E	SİT	ENVANTER NO: 681
TÜRKİYE	KÜLTÜR VARLIKLARI VE MÜZELER GENEL MÜDÜRLÜĞÜ			HARİTA NO:
İLİ: KAYSERİ	İLÇESİ: KOCASINAN	MAHALLE KÖY: BAYRAMHACI MAHALLESİ		KADASTRO:
ADI: KARASIRTI MEVKİİ KAYA MEKANLARI				ADA/PARSEL

GENEL TANIM: Alan Bayramhacı Mahallesi'nin yaklaşık 1750 metre kuzeybatısında konumlanmıştır. Kaya mekanlar yerleşim, kaya mezarı, güvercinlik olarak kullanılmak amaçlı işlevlendirilmiş olup, kayalık yüzeyin şekillendirilmesi suretiyle oluşturulmuştur. Alan doğal tahribata açık olduğundan pek çok mekan sağlam olarak günümüze ulaşmamıştır. Büyük bir bölümünün iç kısımları bir insanın rahatlıkla geçilebileceği kare ve dikdörtgen planlı galerilerden oluşan mekanların bazılarında birbirine geçişlerin yer aldığı görülmüştür. Mekanların duvarlarında farklı boyutlarda nişlere yer verilmiştir. Bu nişlerden bazılarında kandil kullanıldığına ilişkin izleri görülebilmektedir. Mekanların duvarlarında nişler dışında fresk vb. başka bir süsleme unsuruna rastlanmamıştır. Kaya mekanların bir kısmının güvercin yuvası olarak kullanıldığına oyukları mevcut olup, mekanların bazılarında ait havalandırma bacaları yüzeyde izlenebilmektedir. Kaya bloklarının yüksekte kalan kısımları kaya mezarı olarak tasarlanmıştır. Mekanların iç kısmının doğal tahribatlar sonucu oluşan taş dökülmeleri nedeniyle taş ve toprak ile dolmuş gözlemlenmiştir.

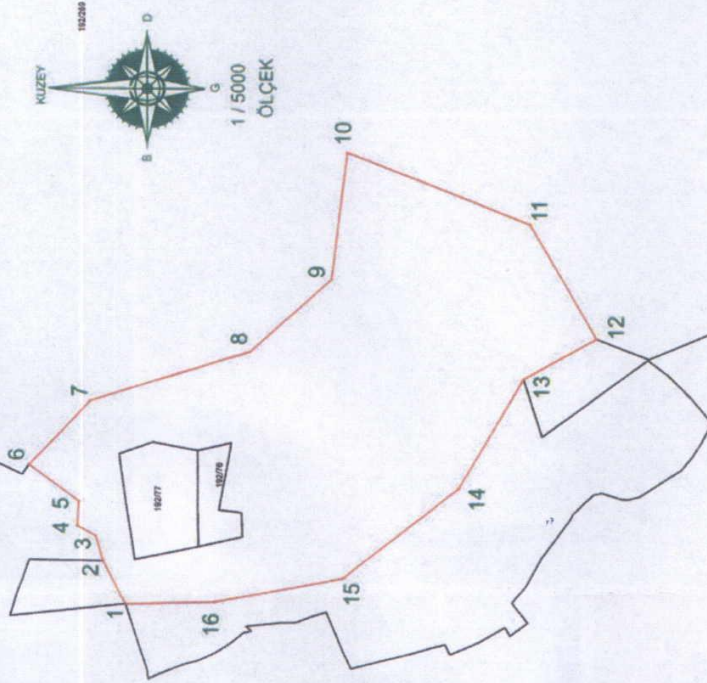
ONAYI
Fatih ÇAPAR
Koruma Bölge Kurulu Müdürü

Kayseri Kültür Varlıklarının
Koruma Bölge Kurulunun
28.09.2022 Gün ve 6336.Sayılı
karar ektir.

ŞİMDİKİ TEHLİKELER : Beşeri ve doğal tahribata açıktır	
ŞİMDİKİ DURUM :	Bir kısmının hayvan ağılı olarak kullanıldığı tespit edilmiştir.
SİT POTANSİYELİ :	I.DERECE ARKEOLOJİK SİT ALANI
ŞİMDİKİ KORUMA :	Korumasız
ÖNERİLEN KORUMA :	1/5000 Ölçekli Kadastral harita üzerinde işaretli olduğu şekliyle I. DERECE ARKEOLOJİK SİT ALANI olarak tescili edilmesi.
YAYIN DİZİSİ :	
GÖZLEMLER :	
KORUMA DERECESESİ : I. (Birinci) DERECE ARKEOLOJİK SİT ALANI	
HAZIRLAYANLAR: 24/06/2022 Zeynep ÖZDEMİR Uzman	
Kemal KURD Harita Mühendisi Volkan CANİBEK Sanat Tarihçi	
KONTROL EDEN: Fatih ÇAPAR 24/06/2022 Koruma Bölge Kurulu Müdürü	
K.K.V.K. B. K. KARARLARI	
REVİZYON K.K.V.K.B.K. ONAYI : 28.09.2022	

HARİTALAR, FOTOĞRAFLAR :

KAYSERİ İLİ, KOCASINAN İLÇESİ, BAYRAMHACI MAHALLESİ
KARASIRTI MEVKİİ KAYA MEKANLAR




Notla No	Y	X
1	411927.34	4297988.11
2	411233.10	4297988.41
3	411263.90	4297912.44
4	411262.21	4297926.79
5	411262.17	4297925.33
6	411312.32	4297954.63
7	411364.98	4297916.46
8	411405.31	4297990.04
9	411464.63	4297728.09
10	411508.13	4297713.30
11	411510.25	4297950.44
12	411417.21	4297517.14
13	411383.88	4297574.82
14	411263.60	4297650.25
15	411248.99	4297711.30
16	411199.34	4297816.50

Notla No	Y	X
1	671740.28	4297713.07
2	671725.42	4297732.53
3	671796.00	4297739.24
4	671803.84	4297753.65
5	671823.84	4297753.05
6	671852.68	4297793.32
7	671906.87	4297748.90
8	671951.33	4297621.89
9	672012.51	4297559.54
10	672116.56	4297550.55
11	672083.43	4297404.89
12	671972.18	4297349.98
13	671937.08	4297406.12
14	671967.61	4297464.91
15	671768.22	4297543.41
16	671744.56	4297643.00

I. derece Arkeolojik Sit Alanı
Kadastro Parselleri

NOT: Söz konusu sit alanı 192 ada, 76 ve 77 nolu parsellerin tamamında, 269 nolu parselin ise bir kısmında kalmaktadır.



KAYSERİ İLİ, KOCASINAN İLÇESİ, BAYRAMHACI MAHALLESİ

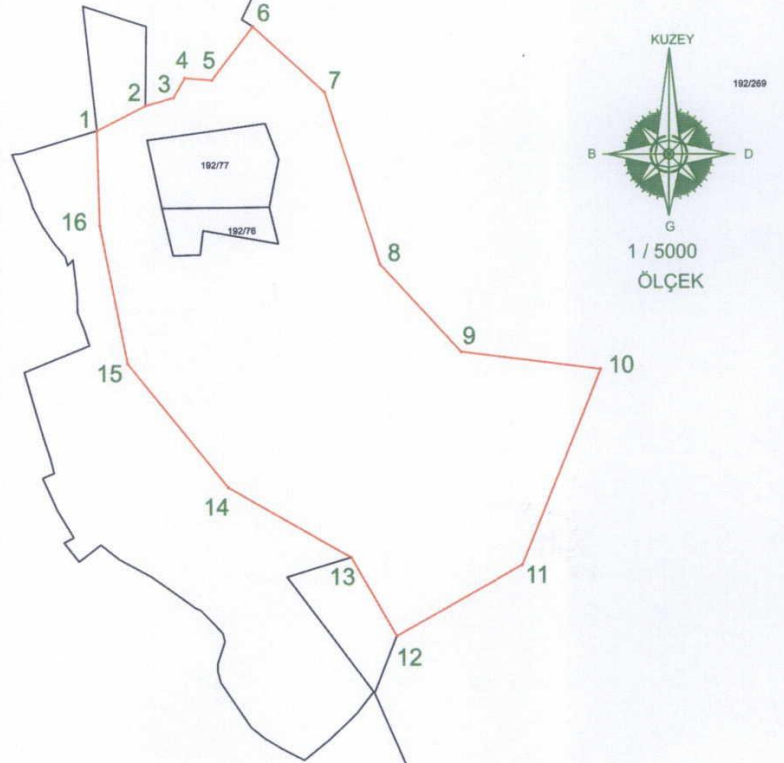
KARASIRTI MEVKİİ KAYA MEKANLAR

ITRF 3 Derecelik Koordinatlar

Nokta No	Y	X
1	411197.34	4297888.11
2	411233.10	4297906.41
3	411253.90	4297912.44
4	411262.21	4297926.79
5	411282.17	4297925.33
6	411312.32	4297964.63
7	411364.98	4297916.46
8	411405.31	4297790.04
9	411464.83	4297726.09
10	411568.13	4297713.30
11	411510.25	4297569.44
12	411417.21	4297517.14
13	411383.98	4297574.82
14	411293.60	4297626.25
15	411219.69	4297717.30
16	411199.34	4297818.53

UTM ED 50 6 Derecelik Koordinatlar

Nokta No	Y	X
1	671740.28	4297713.07
2	671775.42	4297732.53
3	671796.00	4297739.24
4	671803.84	4297753.85
5	671823.84	4297753.05
6	671852.68	4297793.32
7	671906.87	4297746.90
8	671951.33	4297621.89
9	672012.91	4297559.94
10	672116.56	4297550.55
11	672063.43	4297404.89
12	671972.18	4297349.56
13	671937.08	4297406.12
14	671845.07	4297454.55
15	671788.22	4297543.11
16	671744.56	4297643.60



I.derece Arkeolojik Sit Alanı

Kadastro Parselleri

Kayseri Kültür Varlıklarının
Koruma Bölge Kurulunun
28.08.2022. Gün ve 6336 Sayılı
karar ektir.

NOT: Söz konusu sit alanı 192 ada, 76 ve 77 nolu parsellerin tamamında, 269 nolu parselin ise bir kısmında kalmaktadır.