

T.C.
KÜLTÜR VE TURİZM BAKANLIĞI
Kayseri Kültür Varlıklarını Koruma Bölge Kurulu

KARAR

Toplantı no ve tarih: 367 - 29.09.2022

Karar no ve tarih :6358 - 29.09.2022

Toplantı Yeri
KAYSERİ

Nevşehir ili, Merkez ilçesi, 2000 Evler Mahallesinde bulunan, mülkiyeti Hazineye ait 658 ada, 22 parsel numaralı taşınmazın bir kısmı üzerinde tespit edilen **“Karayazı Mevkii Sarnıcı ve Kaya Mekanı”**nın I. derece arkeolojik sit alanı olarak tescili konusunun Koruma Bölge Kurulunda değerlendirilmesi istemine yönelik Koruma Bölge Kurulu Müdürlüğü uzmanlarının 30.06.2022 tarih ve 1474801 sayılı yerinde inceleme raporu, alanının tesciline ilişkin Nevşehir İl Tarım ve Orman Müdürlüğü'nün 07.07.2022 tarih, 6229841 sayılı, Nevşehir Çevre, Şehircilik ve İklim Değişikliği İl Müdürlüğü'nün 07.07.2022 tarih, 4087559 sayılı, Nevşehir İl Kültür ve Turizm Müdürlüğü'nün 18.07.2022 tarih, 2708225 sayılı, Enerji ve Tabii Kaynaklar Bakanlığı, Maden ve Petrol İşleri Genel Müdürlüğü'nün 18.07.2022 tarih, 2022226197 sayılı, Devlet Su İşleri 12. Bölge Müdürlüğü'nün 04.08.2022 tarih, 2535190 sayılı, Kültür ve Turizm Bakanlığı Yatırım ve İşletmeler Genel Müdürlüğü'nün 10.08.2022 tarih, 2786935 sayılı, Nevşehir Çevre, Şehircilik ve İklim Değişikliği İl Müdürlüğü, Milli Emlak Müdürlüğü'nün 11.08.2022 tarih, 4278470 sayılı, Kayseri Orman Bölge Müdürlüğü İzin ve İrtifak Şube Müdürlüğü'nün 29.08.2022 tarih, 5427207 sayılı görüş yazıları ile Koruma Bölge Kurulu Müdürlüğü uzmanının 13.09.2022 tarih, 1602542 sayılı dosya inceleme raporu okundu, açıklamaları dinlendi, dosyasındaki bilgi ve belgeler incelendi, yapılan görüşme sonucunda;

Nevşehir ili, Merkez ilçesi, 2000 Evler Mahallesinde bulunan, mülkiyeti Hazineye ait 658 ada, 22 parsel numaralı taşınmazın bir kısmı üzerinde tespit edilen **“Karayazı Mevkii Sarnıcı ve Kaya Mekanı”**nın 2863 sayılı Kanunun 6. Maddesi kapsamına giren özellikler taşıdığı anlaşıldığından I. Derece arkeolojik sit alanı olarak tescil edilmesine;

- Bu doğrultuda hazırlanan kararımız eki 1/2500 ölçekli koordinatlı kadastral harita ile sit fişinin uygun olduğuna,
- Sit sınırlarının isabet ettiği 658 ada, 22 parsel numaralı taşınmazın pafta, fen klasörü ve tapu kütüğü beyanlar hanesine ise **“bir kısmı I. (Birinci) derece arkeolojik sit alanıdır”** şerhinin ilgili tapu ve kadastro müdürlüklerince verilmesine, işlem sonucuna ilişkin bilgi ve belgelerin Koruma Bölge Kurulu Müdürlüğüne iletilmesine,
- Sit sınırları içerisinde Kültür ve Tabiat Varlıklarını Koruma Yüksek Kurulu'nun 05.11.1999 gün ve 658 sayılı ilke kararının I. derece arkeolojik sit alanlarına ilişkin 1. Maddesinde belirtilen Koruma ve Kullanma Koşullarının geçerli olduğuna, sit alana ilişkin ilgili kurumlar tarafından süresi içinde Koruma Amaçlı İmar Planı hazırlanmasına,

ASLI GİBİDİR

T.C.
KÜLTÜR VE TURİZM BAKANLIĞI
Kayseri Kültür Varlıklarını Koruma Bölge Kurulu

KARAR

Toplantı no ve tarih: 367 - 29.09.2022

Karar no ve tarih :6358 - 29.09.2022

Toplantı Yeri
KAYSERİ

- Sit alanında tahribata neden olunmaması için alanın belli aralıklarla yerel yönetimlerce ve kolluk kuvvetlerince kontrolünün sağlanmasına karar verildi.

ASLI GİBİDİR

AVRUPA KONSEYİ	DOĞAL VE KÜLTÜREL VARLIKLARI KORUMA ENVANTERİ	D.K.V.K.E	SİT	ENVANTER NO: 23
TÜRKİYE	KÜLTÜR VARLIKLARI VE MÜZELER GENEL MÜDÜRLÜĞÜ			HARİTA NO:
İLİ: NEVŞEHİR	İLÇESİ: MERKEZ	MAHALLE KÖY: 2000 EVLER MAHALLESİ		KADASTRO:
ADI: KARAYAZI MEVKİİ SARNIÇ VE KAYA MEKANI			ADA/PARSEL	658 ADA, 22 PARSEL

GENEL TANIM: Nevşehir ili, Merkez ilçesi, 2000 Evler Mahallesinde yer alan Öğretmen Evinin yaklaşık 160 metre kuzeyinde, Nevşehir Hacı Bektaş Üniversitesinin 300 metre kuzey doğusunda kayalık alana işlenmiş bir adet kaya mekan ile bir adet sarnıç tespit edilmiştir. Kayalık zeminin altında ana kayaya oyularak yapılmış olan sarnıcın giriş kısmı güney yönden sağlanmakta olup yaklaşık 50x100 cm ölçülerinde olan sarnıcın giriş açıklığından, deponun bulunduğu kısımlara geçiş, 4-5 adet olduğu tahmin edilen (yoğun bitkilenme ve aşınmalar nedeniyle tam olarak tespit edilemeyen) taş basamaklarla sağlanmaktadır. İç kısmı yaklaşık 3x5 metre ölçülerindedir. Duvarlarında nem izleri mevcut olup sıvalıdır. Sarnıcın yaklaşık 5-6 metre doğusunda tahribata uğramış olması nedeniyle düzgün bir girişe sahip olmayan ve işlevi tam olarak tespit edilemeyen ancak boyutları gönünde bulundurulduğunda kaya mezarı olarak işlevlendirilmiş olabileceği tahmin edilen kaya mekan mevcuttur. Mekanın duvarlarında niş vb. herhangi bir bezemeye rastlanmamıştır.



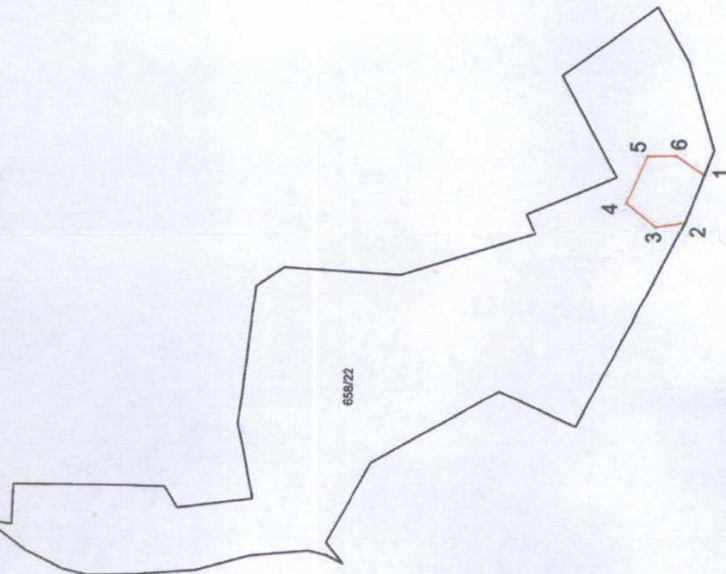
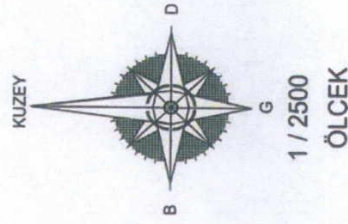
Kayseri Kültür Varlıklarının
Koruma Bölge Kurulunun
29.09.2022 Gün ve 638.Sayılı
karar ektidir.

ŞİMDİKİ TEHLİKELER :

ŞİMDİKİ DURUM	: Beşeri ve doğal tahribata açıktır	
ŞİT POTANSİYELİ	: I.ARKEOLOJİK ŞİT ALANI	KORUMA DERECE : I. (Birinci) DERECE ARKEOLOJİK ŞİT ALANI
ŞİMDİKİ KORUMA	: Korumasız	HAZIRLAYANLAR: 30/06/2022 Zeynep ÖZDEMİR Uzman Kemal KURD Harita Mühendisi Volkan CANİBEK Sanat Tarihçi
ÖNERİLEN KORUMA	: 1/2500 Ölçekli Kadastral harita üzerinde işaretli olduğu şekliyle I. DERECE ARKEOLOJİK ŞİT ALANI olarak tescilli edilmesi.	KONTROL EDEN: Fatih ÇAPAR 30/06/2022 Koruma Bölge Kurulu Müdürü
YAYIN DİZİSİ	:	N.K.V.K. B. K. KARARLARI
GÖZLEMLER	:	REVİZYON K.K.V.K.B.K. ONAYI: 29.9.2022

HARİTALAR, FOTOĞRAFLAR :

NEVŞEHİR İLİ, MERKEZ İLÇESİ, 2000 EVLER MAHALLESİ
KARAYAZI MEVKİİ SARNIÇ VE KAYA MEKAN







Nokta No	Y	X
1	652425.34	4282432.01
2	652404.47	4282438.97
3	652402.12	4282450.83
4	652411.88	4282463.08
5	652432.64	4282455.18
6	652433.35	4282443.81

Nokta No	Y	X
1	391388.69	4283245.68
2	391388.06	4283253.30
3	391366.10	4283265.24
4	391376.36	4283277.16
5	391366.75	4283266.58
6	391397.08	4283256.99

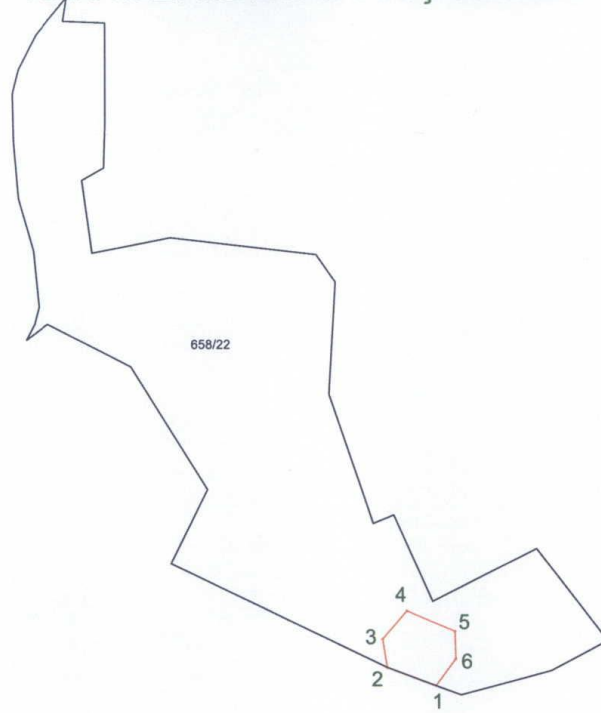
Kadastro Parseli
I. Derece Arkeolojik Şit Alanı

Handwritten signatures and initials in blue ink.



NEVŞEHİR İLİ, MERKEZ İLÇESİ, 2000 EVLER MAHALLESİ

KARAYAZI MEVKİİ SARNIÇ VE KAYA MEKAN



ITRF96 3 Derecelik Koordinatlar

Nokta No	Y	X
1	391388.69	4283245.66
2	391368.06	4283253.30
3	391366.10	4283265.24
4	391376.36	4283277.16
5	391396.75	4283268.58
6	391397.09	4283256.99

UTM ED-50 6 Derecelik Koordinatlar

Nokta No	Y	X
1	652425.34	4282432.01
2	652404.47	4282438.97
3	652402.12	4282450.83
4	652411.98	4282463.08
5	652432.64	4282455.18
6	652433.35	4282443.61

ONANDI



Kayseri Kültür Varlıklarının
Koruma Bölge Kurulunun
28.08.2024 Gün ve 6358 Sayılı
kararı ektir.

————— Kadastro Parseli

----- I. Derece Arkeolojik Sit Alanı