

T.C.
KÜLTÜR VE TURİZM BAKANLIĞI
Kayseri Kültür Varlıklarını Koruma Bölge Kurulu

KARAR

Toplantı no ve tarih: 367 - 29.09.2022

Karar no ve tarih :6368 - 29.09.2022

Toplantı Yeri
KAYSERİ

Nevşehir ili, Gülşehir ilçesi, Ovaören Köyünde yer alan, mülkiyeti Hazineye ait 277 ada, 9 parselin tamamı, özel mülkiyete ait 277 ada, 11 nolu parselin bir kısmı ile kadastro harici alan üzerinde tespit edilen “**Topakkaya Mevkii Yerleşimi ve Kaya Mezarları**”nın I. derece arkeolojik sit alanı olarak tescili ve kaçak kazı konusunun Koruma Bölge Kurulunda değerlendirilmesi istemine yönelik Koruma Bölge Kurulu Müdürlüğü uzmanlarının 30.06.2022 tarih ve 1474849 sayılı yerinde inceleme raporu, konuya ilişkin Nevşehir İl Kültür ve Turizm Müdürlüğü’nün 07.07.2022 tarih, 2701460 sayılı, Nevşehir Çevre, Şehircilik ve İklim Değişikliği İl Müdürlüğü’nün 07.07.2022 tarih, 4087011 sayılı, Nevşehir İl Tarım ve Orman Müdürlüğü’nün 07.07.2022 tarih, 6230099 sayılı, Nevşehir Çevre, Şehircilik ve İklim Değişikliği İl Müdürlüğü’nün 07.07.2022 tarih, 4099928 sayılı, Enerji ve Tabii Kaynaklar Bakanlığı, Maden ve Petrol İşleri Genel Müdürlüğü’nün 20.07.2022 tarih, 2022231153 sayılı, Nevşehir İl Özel İdaresi İmar ve Kentsel İyileştirme Müdürlüğü’nün 04.08.2022 tarih, 23368 sayılı, Kültür ve Turizm Bakanlığı Yatırım ve İşletmeler Genel Müdürlüğü’nün 10.08.2022 tarih, 2786855 sayılı, Kayseri orman Bölge Müdürlüğü İzin ve İrtifak Şube Müdürlüğü’nün 29.08.2022 tarih, 5427203 sayılı görüş yazıları ile Koruma Bölge Kurulu Müdürlüğü uzmanının 13.09.2022 tarih, 1602560 sayılı dosya inceleme raporu okundu, açıklamaları dinlendi, dosyasındaki bilgi ve belgeler incelendi, yapılan görüşme sonucunda;

Nevşehir ili, Gülşehir ilçesi, Ovaören Köyünde yer alan, mülkiyeti Hazineye ait 277 ada, 9 parselin tamamı, özel mülkiyete ait 277 ada, 11 nolu parselin bir kısmı ile kadastro harici alan üzerinde tespit edilen “**Topakkaya Mevkii Yerleşimi ve Kaya Mezarları**”nın 2863 sayılı Kanununun 6. Maddesi kapsamına giren özellikler taşıdığı anlaşıldığından I. derece arkeolojik sit alanı olarak tescil edilmesine;

- Bu doğrultuda hazırlanan kararımız eki 1/2500 ölçekli koordinatlı kadastral harita örneği ile sit fişinin uygun olduğuna,
- Sit sınırlarının isabet ettiği 277 ada, 9 parsel numaralı taşınmazın pafta, fen klasörü ve tapu kütüğü beyanlar hanesine “**Tamamı I.(birinci) Derece Arkeolojik sit alanıdır**” şerhinin, 277 ada, 11 parsel numaralı taşınmazın pafta, fen klasörü ve tapu kütüğü beyanlar hanesine “**Bir kısmı I.(birinci) Derece Arkeolojik sit alanıdır**” şerhinin ilgili tapu ve kadastro müdürlüklerince verilmesine, işlem sonucuna ilişkin bilgi ve belgelerin Koruma Bölge Kurulu Müdürlüğüne iletilmesine,
- Sit sınırlarının isabet ettiği kadastro harici alanda yeni bir sınırlandırma ve parsel ihdası yapılması durumunda Koruma Bölge Kurulundan izin alınmasına,
- Sit sınırları içerisinde Kültür ve Tabiat Varlıklarını Koruma Yüksek Kurulu’nun 05.11.1999 gün ve 658 sayılı ilke kararının I. derece arkeolojik sit alanlarına ilişkin 1. Maddesinde belirtilen Koruma ve Kullanma Koşullarının geçerli olduğuna, sit alana ilişkin ilgili kurumlar tarafından süresi içinde Koruma Amaçlı İmar Planı hazırlanmasına,

ASLI GİBİDİR

T.C.
KÜLTÜR VE TURİZM BAKANLIĞI
Kayseri Kültür Varlıklarını Koruma Bölge Kurulu

KARAR

Toplantı no ve tarih: 367 - 29.09.2022
Karar no ve tarih :6368 - 29.09.2022

Toplantı Yeri
KAYSERİ

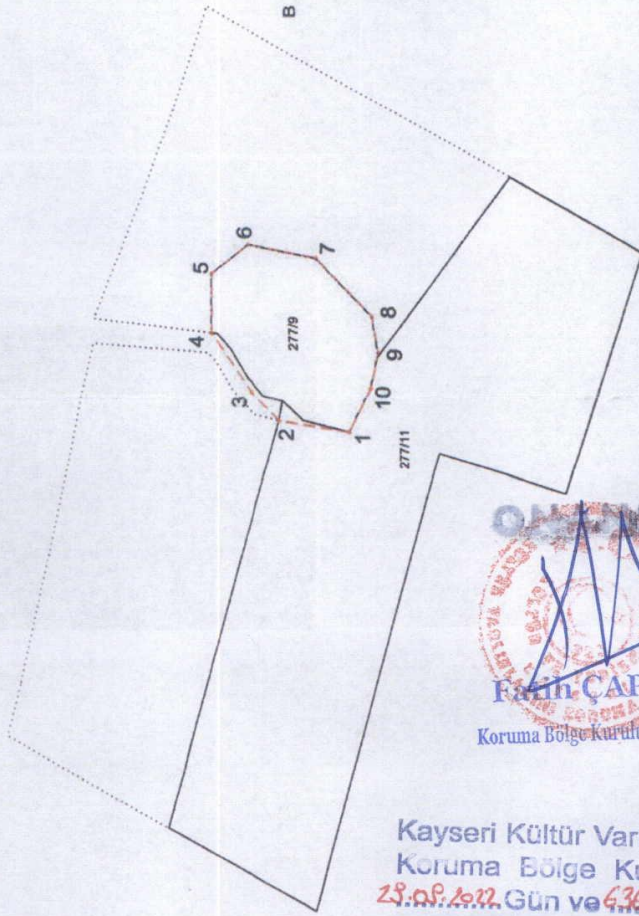
- “*Topakkaya Mevkii Yerleşimi ve Kaya Mezarları*”nda kaçak kazı yapılması suretiyle 2863 sayılı Kanuna muhalefet edenler hakkında konunun adli makamlara intikal ettiği anlaşıldığından yeniden suç duyurusunda bulunulmasına gerek olmadığına, alanda açılan ve tehlike arz ettiği değerlendirilen derin kaçak kazı çukurlarının, adli makamların uygun görüşü alındıktan sonra ivedilikle ilgili Müze Müdürlüğü denetiminde yerel yönetimlerce kapatılmasına, uygulama sonrasına ilişkin bilgi belgelerin Koruma Bölge Kurulu Müdürlüğüne bilgi amaçlı iletilmesine,
- Sit alanında daha fazla tahribata neden olunmaması için alanın belli aralıklarla yerel yönetimlerce ve kolluk kuvvetlerince kontrolünün sağlanmasına karar verildi.

ASLI GİBİDİR

| | | | | |
|--|---|----------------------------|--|---|
| AVRUPA KONSEYİ | DOĞAL VE KÜLTÜREL VARLIKLARI KORUMA ENVANTERİ | D.K.V.K.E | SİT | ENVANTER NO: 31 |
| TÜRKİYE | KÜLTÜR VARLIKLARI VE MÜZELER GENEL MÜDÜRLÜĞÜ | | | HARİTA NO: |
| İLİ: NEVŞEHİR | İLÇESİ: GÜLŞEHİR | MAHALLE KÖYÜ: OVAÖREN KÖYÜ | | KADASTRO: |
| ADI: TOPAKKAYA MEVKİİ YERLEŞİMİ VE KAYA MEZARLARI | | | ADA/PARSEL | 277 ADA, 9 ve 11 PARSELLER İLE KADASTRO HARİCİ ALAN |
| <p>GENEL TANIM: "Topakkaya Mevkii Yerleşimi ve Kaya Mezarları", Ovaören Köyünün yaklaşık 1.7 km güneydoğusunda konumlanmış olup, çevresine göre yüksekçe olduğu görülmüştür. Alanın tepelik kısmının yerleşim alanı olarak kullanıldığı kısmen kayalık bir yapıya sahip olduğu tespit edilmiştir. Alanın kuzeybatısında yer alan kaya mekanların bulunduğu kısmın etrafının tel örgü ile çevrili olması ve mülk sahibinin bulunmaması nedeniyle iç kısımlarını incelemek mümkün olmamıştır. Ancak dış kısımdan görülebildiği kadarıyla her iki mekanın da kaya mezarı olarak işlevlendirildiği değerlendirilmektedir. Kaya mezarlarından kaya kütesinin üst kısmında olanın dörtgen biçimli giriş kısmı tahribata uğramış olup, etrafı yuvarlak kemerli bir profille hareketlendirilmiştir. İç kısmının yaklaşık 2 metre genişliğinde olduğu tahmin edilmekle birlikte kline/taş sedire yer verilip verilmediği tespit edilememiştir. Kaya kütesinin alt kısmında yer alan ve kaya mezarı olarak kullanıldığı tahmin edilen diğer kaya oyma mekan giriş kısmı oldukça tahribata uğradığından planı bilinmemektedir. Bu mekanın ön kısmı briket malzeme ile duvar örülmüş ve iç kısmının kullanıldığı görülmüştür. Kaya bloklarının üst kısmında yer yer sunu çanaklarına rastlanılmış olup, sağlam durumda günümüze ulaşan bazı yuvarlak sunu çanaklarının bağlantılı olduğu oluklar görülebilmektedir. Kaya bloklarının güney ve doğu yönlerinde de kaya mekanların olduğu ancak bu alanların hilti vb. aletlerle kaçak kazılar neticesinde tahrip edilmiş olduğu tahmin edilmektedir. Kaya bloklarının güney yönünde iki adet derin kaçak kazı çukuru açılmış olup yaklaşık 2 ve 4 metre derinliklerindeki kaçak kazı çukurları tehlike arz etmektedir. Kayalık alanın üst kısmının yerleşim alanı olarak kullanıldığı değerlendirilmiş olup, bu kısımda yoğun miktarda Demir Çağ, Roma ve Doğu Roma Dönemlerine ait olduğu değerlendirilen günlük kullanıma ait seramiklerin kulp, dip, gövdelerine ait malzeme örneklerine rastlanmıştır. Alan beşeri ve doğal tahribata açık olup, kaçak kazılarla yoğun tahribata uğramıştır.</p> | | | | |
| ŞİMDİKİ TEHLİKELER : Kaçak kazı | | | | |
| ŞİMDİKİ DURUM | : Beşeri ve doğal tahribata açıktır. | | | |
| SİT POTANSİYELİ | : I.DERECE ARKEOLOJİK SİT ALANI | | KORUMA DERECEŚİ : I. (Birinci) DERECE ARKEOLOJİK SİT ALANI | |
| ŞİMDİKİ KORUMA | : Korumasız | | HAZIRLAYANLAR: 30/06/2022 Zeynep ÖZDEMİR Uzman | |
| ÖNERİLEN KORUMA | : 1/2500 Ölçekli Kadastral harita üzerinde işaretli olduğu şekliyle I. DERECE ARKEOLOJİK SİT ALANI olarak tescili edilmesi. | | Kemal KURD Harita Mühendisi Volkan CANİBEK Sanat Tarihiçi | |
| YAYIN DİZİSİ | : | | KONTROL EDEN: Fatih ÇAPAR 30/06/2022 Koruma Bölge Kurulu Müdürü | |
| GÖZLEMLER | : | | K.K.V.K. B. K. KARARLARI | |
| | | | REVİZYON | |
| | | | K.K.V.K.B.K. ONAYI : 29/9/2022 | |

HARİTALAR, FOTOĞRAFLAR :

NEVŞEHİR İLİ, GÜLŞEHİR İLÇESİ, OVAÖREN KÖYÜ
TOPAKKAYA YERLEŞİMİ VE KAYA MEZARLARI







Kayseri Kültür Varlıklarının
Koruma Bölge Kurulunun
23.06.2022 Gün ve 6368 Sayılı
kararıdır.

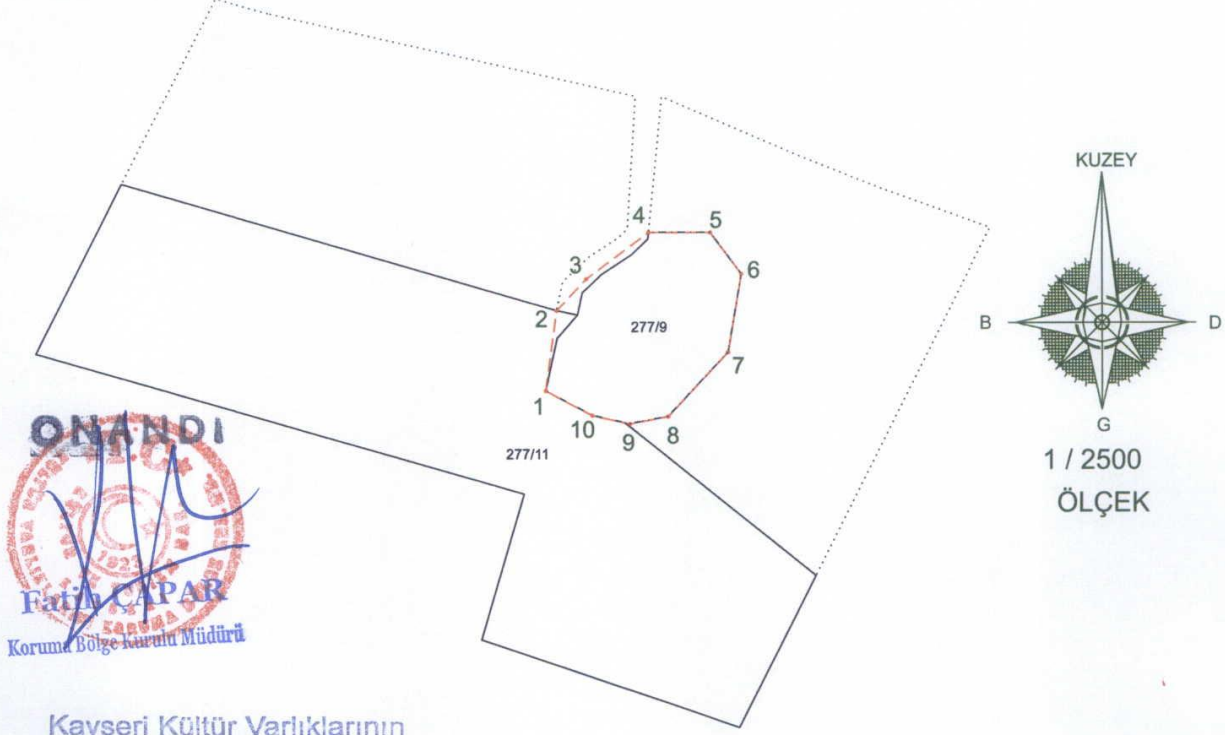
| ITRF96 3 Derecelik Koordinatlar | | UTM ED-50 6 Derecelik Koordinatlar | | |
|---------------------------------|-----------|------------------------------------|----------|------------|
| Nokta No | Y | X | Nokta No | |
| 1 | 352589.19 | 4278393.30 | 1 | 613819.68 |
| 2 | 352593.34 | 4278423.56 | 2 | 4278345.84 |
| 3 | 352604.53 | 4278455.47 | 3 | 613822.74 |
| 4 | 352628.09 | 4278452.81 | 4 | 4278556.20 |
| 5 | 352651.28 | 4278452.81 | 5 | 613856.48 |
| 6 | 352663.09 | 4278437.35 | 6 | 4278377.12 |
| 7 | 352655.48 | 4278353.70 | 7 | 613891.87 |
| 8 | 352620.77 | 4278350.22 | 8 | 4278362.09 |
| 9 | 352606.74 | 4278344.05 | 9 | 613866.14 |
| 10 | | | 10 | 4278304.24 |
| | | | | 4278306.81 |

— Sit Alanında kalan Kadastral Parselleri
..... Sit Alanında kalmayan Kadastral Parselleri
- - - - - I. Derece Arkeolojik Sit Alanı

NOT: Sit alanı; 277 ada, 9 nolu parselin tamamında ve 11 nolu parselin bir kısmı ile kadastro harici alanda kalmaktadır



NEVŞEHİR İLİ, GÜLŞEHİR İLÇESİ, OVAÖREN KÖYÜ
TOPAKKAYA YERLEŞİMİ VE KAYA MEZARLARI



Kayseri Kültür Varlıklarının
Koruma Bölge Kurulunun
29.08.2012 Gün ve 6368 Sayılı
karar ekidir.

ITRF96 3 Derecelik Koordinatlar

| Nokta No | Y | X |
|----------|-----------|------------|
| 1 | 352589.19 | 4278393.30 |
| 2 | 352593.34 | 4278423.56 |
| 3 | 352604.53 | 4278435.47 |
| 4 | 352628.09 | 4278452.91 |
| 5 | 352651.38 | 4278452.87 |
| 6 | 352663.09 | 4278437.35 |
| 7 | 352658.15 | 4278407.93 |
| 8 | 352635.48 | 4278383.70 |
| 9 | 352620.77 | 4278380.92 |
| 10 | 352606.74 | 4278384.05 |

UTM ED-50 6 Derecelik Koordinatlar

| Nokta No | Y | X |
|----------|-----------|------------|
| 1 | 613819.58 | 4276315.58 |
| 2 | 613822.74 | 4276345.94 |
| 3 | 613833.53 | 4276358.20 |
| 4 | 613856.49 | 4276376.40 |
| 5 | 613879.76 | 4276377.12 |
| 6 | 613891.97 | 4276362.00 |
| 7 | 613887.99 | 4276332.45 |
| 8 | 613866.14 | 4276307.50 |
| 9 | 613851.54 | 4276304.24 |
| 10 | 613837.42 | 4276306.91 |

- Sit Alanında kalan Kadastro Parselleri
..... Sit Alanında kalmayan Kadastro Parselleri
- - - - - I. Derece Arkeolojik Sit Alanı

(Handwritten signatures and initials in blue ink)

NOT: Sit alanı; 277 ada, 9 nolu parselin tamamında ve 11 nolu parselin bir kısmı ile kadastro harici alanda kalmaktadır