

T.C.
KÜLTÜR VE TURİZM BAKANLIĞI
Kayseri Kültür Varlıklarını Koruma Bölge Kurulu

KARAR

Toplantı no ve tarih: 367 - 29.09.2022

Karar no ve tarih :6369 - 29.09.2022

Toplantı Yeri
KAYSERİ

Nevşehir ili, Derinkuyu ilçesi, Çakıllı Köyünde bulunan, özel mülkiyete ait 101 ada, 3, 4, 5, 6, 7, 8, 9, 11 ve 50 parsellerin tamamı ile özel mülkiyete ait 1, 2, 10, 12, 14, 20, 49, 51 parseller ile mülkiyeti Hazineye ait 54 parselin bir kısmı üzerinde tespit edilen “**Örenler Mevkii Nekropol ve Yerleşim Alanı**”nın II. derece arkeolojik sit alanı olarak tescili ve kaçak kazı konusunun Koruma Bölge Kurulunda değerlendirilmesi istemine yönelik Koruma Bölge Kurulu Müdürlüğü uzmanlarının 15.06.2022 tarih ve 1444057 sayılı yerinde inceleme raporu, konuya ilişkin Enerji ve Tabii Kaynaklar Bakanlığı, Maden ve Petrol İşleri Genel Müdürlüğü’nün 22.06.2022 tarih, 2022179188 sayılı, Nevşehir İl Kültür ve Turizm Müdürlüğü’nün 21.06.2022 tarih, 2634892 sayılı, Nevşehir İl Tarım ve Orman Müdürlüğü’nün 21.06.2022 tarih, 6026195 sayılı, Devlet Su İşleri 12. Bölge Müdürlüğü’nün 23.06.2022 tarih, 2419021 sayılı, Kültür ve Turizm Bakanlığı Yatırım ve İşletmeler Genel Müdürlüğü’nün 28.06.2022 tarih, 2648983 sayılı, Kayseri Orman Bölge Müdürlüğü İzin ve İrtifak Şube Müdürlüğü’nün 07.07.2022 tarih, 4941719 sayılı görüş yazıları ile Koruma Bölge Kurulu Müdürlüğü uzmanının 16.09.2022 tarih, 1610263 sayılı dosya inceleme raporu okundu, açıklamaları dinlendi, dosyasındaki bilgi ve belgeler incelendi, yapılan görüşme sonucunda;

Nevşehir ili, Derinkuyu ilçesi, Çakıllı Köyünde bulunan, özel mülkiyete ait 101 ada, 3, 4, 5, 6, 7, 8, 9, 11 ve 50 parsellerin tamamı ile özel mülkiyete ait 1, 2, 10, 12, 14, 20, 49, 51 parseller ile mülkiyeti Hazineye ait 54 parselin bir kısmı üzerinde tespit edilen “**Örenler Mevkii Nekropol ve Yerleşim Alanı**”nın 2863 sayılı Kanununun 6. Maddesi kapsamına giren özellikler taşıdığı anlaşıldığından II. derece arkeolojik sit alanı olarak tescil edilmesine;

- Bu doğrultuda hazırlanan kararımız eki 1/5000 ölçekli koordinatlı kadastral harita örneği ile sit fişinin uygun olduğuna,
- Sit sınırlarının isabet ettiği 101 ada, 3, 4, 5, 6, 7, 8, 9, 11 ve 50 parsel numaralı taşınmazların pafta, fen klasörü ve tapu kütüğü beyanlar hanesine ise “**tamamı II.(ikinci) derece arkeolojik sit alanıdır**” şerhleri ile 101 ada, 1, 2, 10, 12, 14, 20, 49, 51, 54 parsel numaralı taşınmazların pafta, fen klasörü ve tapu kütüğü beyanlar hanesine ise “**bir kısmı II.(ikinci) derece arkeolojik sit alanıdır**” şerhlerinin ilgili tapu ve kadastro müdürlüklerince verilmesine, işlem sonucuna ilişkin bilgi ve belgelerin Koruma Bölge Kurulu Müdürlüğüne iletilmesine,
- Sit sınırları içerisinde Kültür ve Tabiat Varlıklarını Koruma Yüksek Kurulu’nun 05.11.1999 gün ve 658 sayılı ilke kararının II. derece arkeolojik sit alanlarına ilişkin 2. Maddesinde belirtilen Koruma ve Kullanma Koşullarının geçerli olduğuna, sit alana ilişkin ilgili kurumlar tarafından süresi içinde Koruma Amaçlı İmar Planı hazırlanmasına,
- “**Örenler Mevkii Nekropol ve Yerleşim Alanı**”nda kaçak kazı yapılması suretiyle 2863 sayılı Kanuna muhalefet edenler hakkında suç duyurusunda bulunulmasına, alanda açılan ve tehlike arz ettiği değerlendirilen kaçak kazı çukurlarının, alanın daha fazla tahrip edilmesini önlemek adına adli makamların uygun görüşü alındıktan sonra ivedilikle ilgili Müze Müdürlüğü denetiminde yerel yönetimlerce kapatılmasına, uygulama sonrasına ilişkin bilgi belgelerin Koruma Bölge Kurulu Müdürlüğüne bilgi amaçlı iletilmesine,

ASLI GİBİDİR

T.C.
KÜLTÜR VE TURİZM BAKANLIĞI
Kayseri Kültür Varlıklarını Koruma Bölge Kurulu

KARAR

Toplantı no ve tarih: 367 - 29.09.2022
Karar no ve tarih :6369 - 29.09.2022

Toplantı Yeri
KAYSERİ

- Sit alanında daha fazla tahribata neden olunmaması için alanın belli aralıklarla yerel yönetimlerce ve kolluk kuvvetlerince kontrolünün sağlanmasına karar verildi.

ASLI GİBİDİR

AVRUPA KONSEYİ DOĞAL VE KÜLTÜREL VARLIKLARI KORUMA ENVANTERİ	D.K.V.K.E	SİT	ENVANTER NO: 20
TÜRKİYE KÜLTÜR VARLIKLARI VE MÜZELER GENEL MÜDÜRLÜĞÜ			HARİTA NO:
İLİ: NEVŞEHİR İLÇESİ: DERİNKUYU MAHALLE KÖY: ÇAKILLI KÖYÜ			KADASTRO:
ADI:ÖRENLER MEVKİİ NEKROPOL VE YERLEŞİM ALANI			101 ADA, 1, 2, 3, 4, 5,6,7,8,9,10,11,12,14, 20, 49, 50, 51, 54 PARSELLER

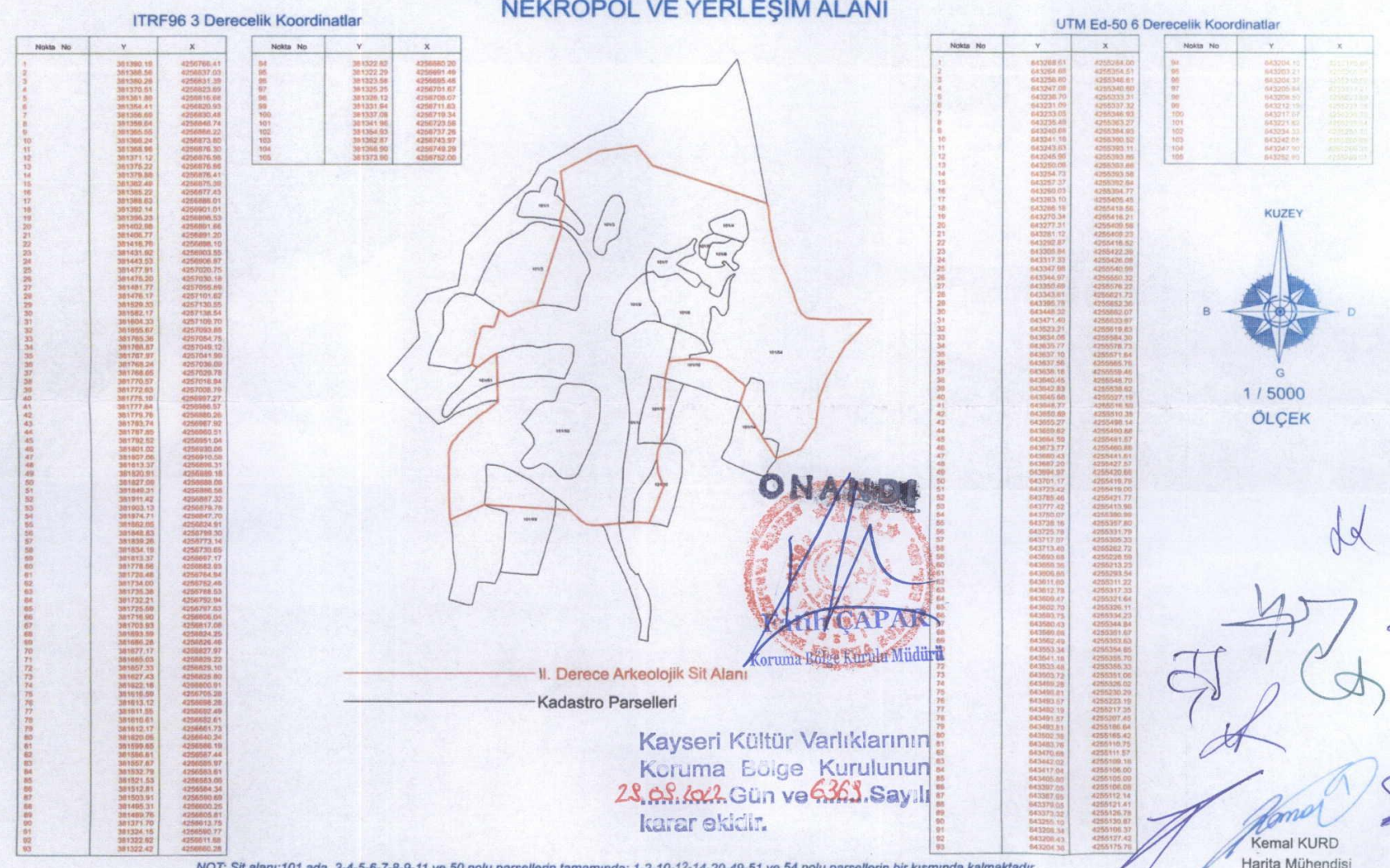
GENEL TANIM: "Örenler Mevkii Nekropol ve Yerleşim Alanı" Çakıllı köy yerleşim alanının 1500 m kuzeybatısında konumlanmıştır. Kaya yerleşimi olarak kullanılan değerlendirilen kaya oyma mekanların giriş kısımları düzgün bir profil vermeyip, tahribata uğradığından giriş kısımları düzensizdir. Mekanların iç kısmının doğal tahribatlar sonucu oluşan taş dökülmeleri nedeniyle taş ve toprak ile doluğu, bir kısmının giriş kısımlarının da yoğun şekilde bitkilendiği gözlemlenmiştir. Bu nedenle iç kısımlarına ulaşmak mümkün olmamıştır. Her ne kadar iç kısımlarına girilememiş olsa da dış gözlemlere dayanarak, iç kısımlarının kare ve dikdörtgen planlı galerilerden oluştuğu, mekanların birbirinden bağımsız nitelikte olduğu görülmüş, mekanlar arasında geçişlerin sağlandığına ilişkin bir emareye rastlanmamıştır. Mekanların duvarlarında niş, fresk gibi herhangi bir süsleme unsuru bulunmamaktadır. Nekropol alanını kapsayan alan içerisinde 3 adet Tümülüs yapısı mevcut olup, bunlardan parselin güneyinde vadiye bakan yamaçta yer alan ve alandaki en büyük tümülüste derin kaçak kazı çukurları açılmıştır. Blok taşlar açığa çıkarılarak çukur etrafına atılmıştır. Alan içerisinde 1 adet khamasorion mezar yapısı bulunmaktadır. Taşınmazın doğu kısmında insitu durumda olmayan tırhaz taşına (sürgü kapı taşı) rastlanmıştır. Alanın tamamına yayılan çok yoğun oranda Tunç Çağı, Demir Çağ, Roma Dönemlerine tarihlenen seramik malzeme örnekleri, pyhtos parçaları ile eser miktarda obsidyen parçalarına rastlanmıştır. Alan beşeri ve doğal tahribata açık olup, kaçak kazılarla yoğun tahribata uğramıştır.

ŞİMDİKİ TEHLİKELER : Kaçak kazı		
ŞİMDİKİ DURUM : Beşeri ve doğal tahribata açıktır		
SİT POTANSİYELİ : II.ARKEOLOJİK SİT ALANI		KORUMA DERECESİ : II. (İkinci) DERECE ARKEOLOJİK SİT ALANI
ŞİMDİKİ KORUMA : Korumasız		HAZIRLAYANLAR: 15/06/2022 Zeynep ÖZDEMİR Uzman Kemal KURD Harita Mühendisi
ÖNERİLEN KORUMA : 1/5000 Ölçekli Kadastral harita üzerinde işaretli olduğu şekliyle II. DERECE ARKEOLOJİK SİT ALANI olarak tescilli edilmesi.		KONTROL EDEN: Recep TOK 15/06/2022 Koruma Bölge Kurulu Müdürü V.
YAYIN DİZİSİ :		N.K.V.K. B. K. KARARLARI
GÖZLEMLER :		REVİZYON K.K.V.K.B.K. ONAYI : 29/10/2022

HARİTALAR, FOTOĞRAFLAR :

NEVŞEHİR İLİ, DERİNKUYU İLÇESİ, ÇAKILLI KÖYÜ, ÖRENLER MEVKİİ


NEKROPOL VE YERLEŞİM ALANI



Kayseri Kültür Varlıklarının Koruma Bölge Kurulunun 28.09.2022 Gün ve 6363 Sayılı karar ektidir.

Kemal KURD
Harita Mühendisi

NOT: Sit alanı;101 ada, 3-4-5-6-7-8-9-11 ve 50 nolu parsellerin tamamında; 1-2-10-12-14-20-49-51 ve 54 nolu parsellerin bir kısmında kalmaktadır



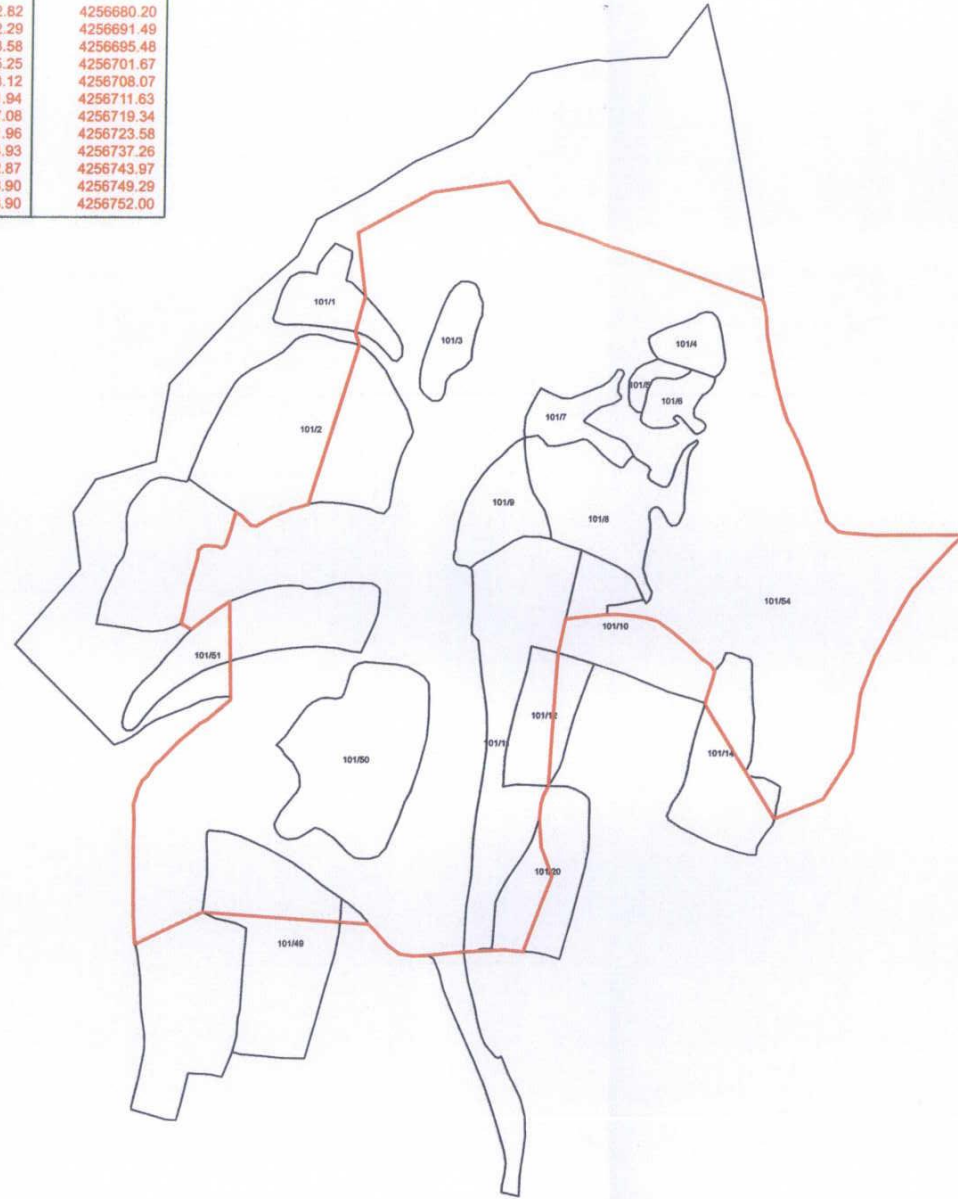
NEVŞEHİR İLİ, DERİNKUYU İLÇESİ, ÇAKILLI KÖYÜ, ÖRENLER MEVKİİ

NEKROPOL VE YERLEŞİM ALANI

ITRF96 3 Derecelik Koordinatlar

Nokta No	Y	X
1	381390.19	4256766.41
2	381388.56	4256637.03
3	381380.28	4256831.39
4	381370.51	4256823.69
5	381361.89	4256816.68
6	381354.41	4256820.93
7	381356.69	4256830.48
8	381359.64	4256846.74
9	381365.55	4256868.22
10	381366.24	4256873.80
11	381368.96	4256876.30
12	381371.12	4256876.98
13	381375.22	4256876.86
14	381379.88	4256876.41
15	381382.49	4256875.39
16	381385.22	4256877.43
17	381388.63	4256888.01
18	381392.14	4256901.01
19	381396.23	4256898.53
20	381402.98	4256891.66
21	381406.77	4256891.20
22	381418.76	4256898.10
23	381431.92	4256903.55
24	381443.53	4256906.87
25	381477.91	4257020.75
26	381475.20	4257030.18
27	381481.77	4257055.89
28	381476.17	4257101.62
29	381529.33	4257130.55
30	381582.17	4257138.54
31	381604.33	4257109.70
32	381655.67	4257093.88
33	381765.36	4257054.75
34	381766.87	4257049.12
35	381767.97	4257041.99
36	381768.24	4257036.09
37	381768.65	4257029.78
38	381770.57	4257018.94
39	381772.63	4257008.79
40	381775.10	4256997.27
41	381777.84	4256986.57
42	381779.76	4256980.26
43	381783.74	4256967.92
44	381787.85	4256960.51
45	381792.52	4256951.04
46	381801.02	4256930.06
47	381807.06	4256910.58
48	381813.37	4256896.31
49	381820.91	4256889.18
50	381827.09	4256888.08
51	381849.31	4256886.58
52	381911.42	4256887.32
53	381903.13	4256879.78
54	381874.71	4256847.70
55	381862.05	4256824.91
56	381848.83	4256799.30
57	381839.26	4256773.14
58	381834.19	4256730.65
59	381813.37	4256697.17
60	381778.56	4256682.93
61	381728.48	4256764.94
62	381734.00	4256782.46
63	381735.38	4256788.53
64	381732.21	4256792.94
65	381725.59	4256797.63
66	381716.90	4256806.04
67	381703.93	4256817.08
68	381693.59	4256824.25
69	381686.28	4256826.46
70	381677.17	4256827.97
71	381665.03	4256829.22
72	381657.33	4256829.10
73	381627.43	4256825.80
74	381622.18	4256800.91
75	381616.59	4256705.28
76	381613.12	4256698.28
77	381611.55	4256692.49
78	381610.61	4256682.61
79	381612.17	4256661.73
80	381620.05	4256640.24
81	381599.65	4256586.19
82	381586.61	4256587.44
83	381557.87	4256585.97
84	381532.79	4256583.61
85	381521.53	4256583.06
86	381512.81	4256584.34
87	381503.91	4256590.69
88	381495.31	4256600.25
89	381489.76	4256605.81
90	381371.70	4256613.75
91	381324.15	4256590.77
92	381322.92	4256611.88
93	381322.42	4256660.28

Nokta No	Y	X
94	381322.82	4256680.20
95	381322.29	4256691.49
96	381323.58	4256695.48
97	381325.25	4256701.67
98	381328.12	4256708.07
99	381331.94	4256711.63
100	381337.08	4256719.34
101	381341.96	4256723.58
102	381354.93	4256737.26
103	381362.87	4256743.97
104	381368.90	4256749.29
105	381373.90	4256752.00




II. Derece Arkeolojik Sit Alanı

Kadastro Parselleri

UTM Ed-50 6 Derecelik Koordinatlar

Nokta No	Y	X
1	643268.61	4255284.00
2	643264.68	4255354.51
3	643259.60	4255348.61
4	643247.08	4255340.60
5	643238.70	4255333.31
6	643231.09	4255337.32
7	643233.05	4255346.93
8	643235.48	4255363.27
9	643240.68	4255384.93
10	643241.18	4255390.52
11	643243.83	4255393.11
12	643245.96	4255393.86
13	643250.06	4255393.88
14	643254.73	4255393.58
15	643257.37	4255392.64
16	643260.03	4255394.77
17	643263.10	4255405.45
18	643266.18	4255418.56
19	643270.34	4255416.21
20	643277.31	4255409.56
21	643281.12	4255409.23
22	643292.87	4255416.52
23	643305.84	4255422.39
24	643317.33	4255426.08
25	643347.98	4255540.99
26	643344.97	4255550.32
27	643350.69	4255576.22
28	643343.61	4255621.73
29	643395.78	4255662.36
30	643448.32	4255662.07
31	643471.40	4255633.97
32	643523.21	4255619.83
33	643634.08	4255584.30
34	643635.77	4255578.73
35	643637.10	4255571.64
36	643637.66	4255565.76
37	643638.18	4255559.46
38	643640.45	4255548.70
39	643642.83	4255538.62
40	643645.68	4255527.19
41	643648.77	4255516.59
42	643650.89	4255510.35
43	643655.27	4255498.14
44	643659.62	4255490.88
45	643664.59	4255481.57
46	643673.77	4255480.88
47	643680.43	4255441.61
48	643687.20	4255427.57
49	643694.97	4255420.68
50	643701.17	4255419.79
51	643723.42	4255419.00
52	643785.46	4255421.77
53	643777.42	4255413.96
54	643750.07	4255380.99
55	643738.16	4255357.80
56	643725.78	4255331.79
57	643717.07	4255305.33
58	643713.40	4255282.72
59	643693.68	4255289.59
60	643659.36	4255213.23
61	643606.66	4255293.54
62	643611.60	4255311.22
63	643612.78	4255313.33
64	643609.47	4255321.64
65	643602.70	4255326.11
66	643593.75	4255334.23
67	643580.43	4255344.84
68	643569.86	4255351.67
69	643562.48	4255353.63
70	643553.34	4255354.85
71	643541.18	4255355.70
72	643533.48	4255355.33
73	643503.72	4255351.06
74	643499.28	4255326.02
75	643496.81	4255320.29
76	643493.57	4255223.19
77	643492.19	4255217.35
78	643491.57	4255207.45
79	643493.81	4255186.64
80	643502.38	4255165.42
81	643483.76	4255110.75
82	643470.68	4255111.57
83	643442.02	4255109.18
84	643417.04	4255108.00
85	643405.80	4255105.09
86	643397.05	4255106.08
87	643387.95	4255112.14
88	643379.05	4255121.41
89	643373.32	4255128.78
90	643265.10	4255130.87
91	643208.34	4255106.37
92	643206.43	4255127.42
93	643204.36	4255175.76

Nokta No	Y	X
94	643204.10	4255195.68
95	643203.21	4255206.94
96	643204.37	4255210.96
97	643205.84	4255217.21
98	643208.50	4255223.69
99	643212.19	4255227.38
100	643217.07	4255235.25
101	643221.82	4255239.64
102	643234.33	4255253.73
103	643242.05	4255260.69
104	643247.90	4255266.21
105	643252.80	4255269.07



Kayseri Kültür Varlıklarının
Korumaya Elverişli Kurulunun
23.08.2023. Gün ve 638.. Sayılı
Kararı ile...

Kemal KURD
Harita Mühendisi

NOT: Sit alanı;101 ada, 3-4-5-6-7-8-9-11 ve 50 nolu parsellerin tamamında; 1-2-10-12-14-20-49-51 ve 54 nolu parsellerin bir kısmında kalmaktadır