

**T.C.**  
**KÜLTÜR VE TURİZM BAKANLIĞI**  
Kayseri Kültür Varlıklarını Koruma Bölge Kurulu

**KARAR**

**Toplantı no ve tarih:** 367 - 29.09.2022  
**Karar no ve tarih :** 6378 - 29.09.2022

**Toplantı Yeri**  
**KAYSERİ**

Yozgat ili, Boğazlıyan ilçesi, Poyrazlı Köyünde bulunan özel mülkiyete ait 105 ada, 17 parselin bir kısmı ile Maliye Hazinesine ait 105 ada, 34 parselin bir kısmında tespit edilen “Poyrazlı Tümülüsü”nün I. Derece Arkeolojik Sit alanı olarak tescil edilmesi ve kaçak kazı konusunun Koruma Bölge Kurulunda değerlendirilmesi istemine yönelik; Koruma Bölge Kurulu Müdürlüğü uzmanlarının 19.07.2022 tarih, 1500031 sayılı yerinde inceleme raporu ve alanın tesciline yönelik Yozgat Valiliği, Kadastro Müdürlüğünün 20.07.2022 tarih, 5635719 sayılı; Tarım ve Orman Bakanlığı, Devlet Su İşleri Genel Müdürlüğü, 12. Bölge Müdürlüğünün 20.07.2022 tarih, 2494175 sayılı; Kayseri Valiliği, Çevre, Şehircilik ve İklim Değişikliği İl Müdürlüğünün 21.07.2022 tarih, 4149344 sayılı; Yozgat Valiliği, Çevre, Şehircilik ve İklim Değişikliği İl Müdürlüğünün 21.07.2022 tarih, 4153750 sayılı; Enerji ve Tabii Kaynaklar Bakanlığı, Maden ve Petrol İşleri Genel Müdürlüğünün 25.07.2022 tarih, 2022235705 sayılı; Yozgat Valiliği, İl Kültür ve Turizm Müdürlüğü, Müze Müdürlüğünün 28.07.2022 tarih, 2746664 sayılı; Kültür ve Turizm Bakanlığı, Yatırım ve İşletmeler Genel Müdürlüğünün 01.08.2022 tarih, 2731586 sayılı; Orman Genel Müdürlüğü, Kayseri Orman Bölge Müdürlüğü, Orman İdaresi ve Planlama Şube Müdürlüğünün 05.08.2022 tarih, 5194592 sayılı; Tarım ve Orman Bakanlığı, 9. Bölge Müdürlüğünün 10.08.2022 tarih, 6564525 sayılı; Yozgat Valiliği, İl Tarım ve Orman Müdürlüğünün 22.09.2022 tarih, 7064700 sayılı görüş yazıları ile konuya ilişkin Koruma Bölge Kurulu Müdürlüğü uzmanının 13.09.2022 tarih, 1602013 sayılı dosya inceleme raporu okundu, açıklamaları dinlendi, dosyasındaki bilgi ve belgeler incelendi, yapılan görüşme sonucunda;

Yozgat ili, Boğazlıyan ilçesi, Poyrazlı Köyünde bulunan özel mülkiyete ait 105 ada, 17 parselin bir kısmı ile Maliye Hazinesine ait 105 ada, 34 parselin bir kısmında tespit edilen “Poyrazlı Tümülüsü”nün 2863 sayılı Yasanın 6. Maddesi kapsamına giren özellikler taşıması nedeniyle I. Derece Arkeolojik Sit alanı olarak tescil edilmesine;

- Bu doğrultuda hazırlanan ve kararımız eki olan 1/1000 ölçekli kadastral harita ile sit fişinin uygun olduğuna,
- **Yozgat ili, Boğazlıyan ilçesi, Poyrazlı Köyü, 105 ada, 17 ve 34 numaralı parsellerin** pafta, fen klasörü ve tapu kütüğü beyanlar hanesine “**bir kısmı I. Derece Arkeolojik Sit alanıdır**” şerhinin ilgili Tapu ve Kadastro Müdürlüklerince 13.03.2012 tarih ve 28232 sayılı Resmi Gazetede yayımlanarak yürürlüğe giren “Korunması Gerekli Taşınmaz Kültür Varlıklarının ve Sitlerin Tespit ve Tescili Hakkında Yönetmelik” gereği verilmesine, işlem sonucuna ilişkin bilgi ve belgelerin Koruma Bölge Kurulu Müdürlüğüne iletilmesine,

**ASLI GİBİDİR**

**T.C.**  
**KÜLTÜR VE TURİZM BAKANLIĞI**  
Kayseri Kültür Varlıklarını Koruma Bölge Kurulu

**KARAR**

**Toplantı no ve tarih:** 367 - 29.09.2022  
**Karar no ve tarih :** 6378 - 29.09.2022

**Toplantı Yeri**  
**KAYSERİ**

- Sit alanı sınırları içinde kalan taşınmazlara yönelik Kültür ve Tabiat Varlıklarını Koruma Yüksek Kurulu'nun 05/11/1999 tarih ve 658 sayılı ilke kararının I. derece arkeolojik sit alanlarına ilişkin 1. Maddesinde belirtilen Koruma ve Kullanma Koşullarının geçerli olduğuna,
- Sit alanına ilişkin ilgili kurumlar tarafından süresi içinde Koruma Amaçlı İmar Planı hazırlanmasına,
- Tümülüs üzerinde yapılmış olan kaçak kazılar ile ilgili olarak 2863 sayılı Yasaya muhalefet edenler hakkında suç duyurusunda bulunulmasına,
- Kaçak kazı çukurlarının adli makamların uygun görüşü alındıktan sonra ilgili Müze Müdürlüğü denetiminde yerel yönetimlerce ivedilikle kapatılmasına, bu aşamada can ve mal güvenliğini sağlamaya yönelik gerekli tedbirlerinin ilgili idareler tarafından alınmasına ve uygulama sonralarına ilişkin bilgi, belgelerin Koruma Bölge Kurulu Müdürlüğüne bilgi amaçlı iletilmesine,
- Sit alanında daha fazla tahribata neden olunmaması için taşınmazın belli aralıklarla kolluk kuvvetlerince kontrolünün sağlanmasına karar verildi.

**ASLI GİBİDİR**

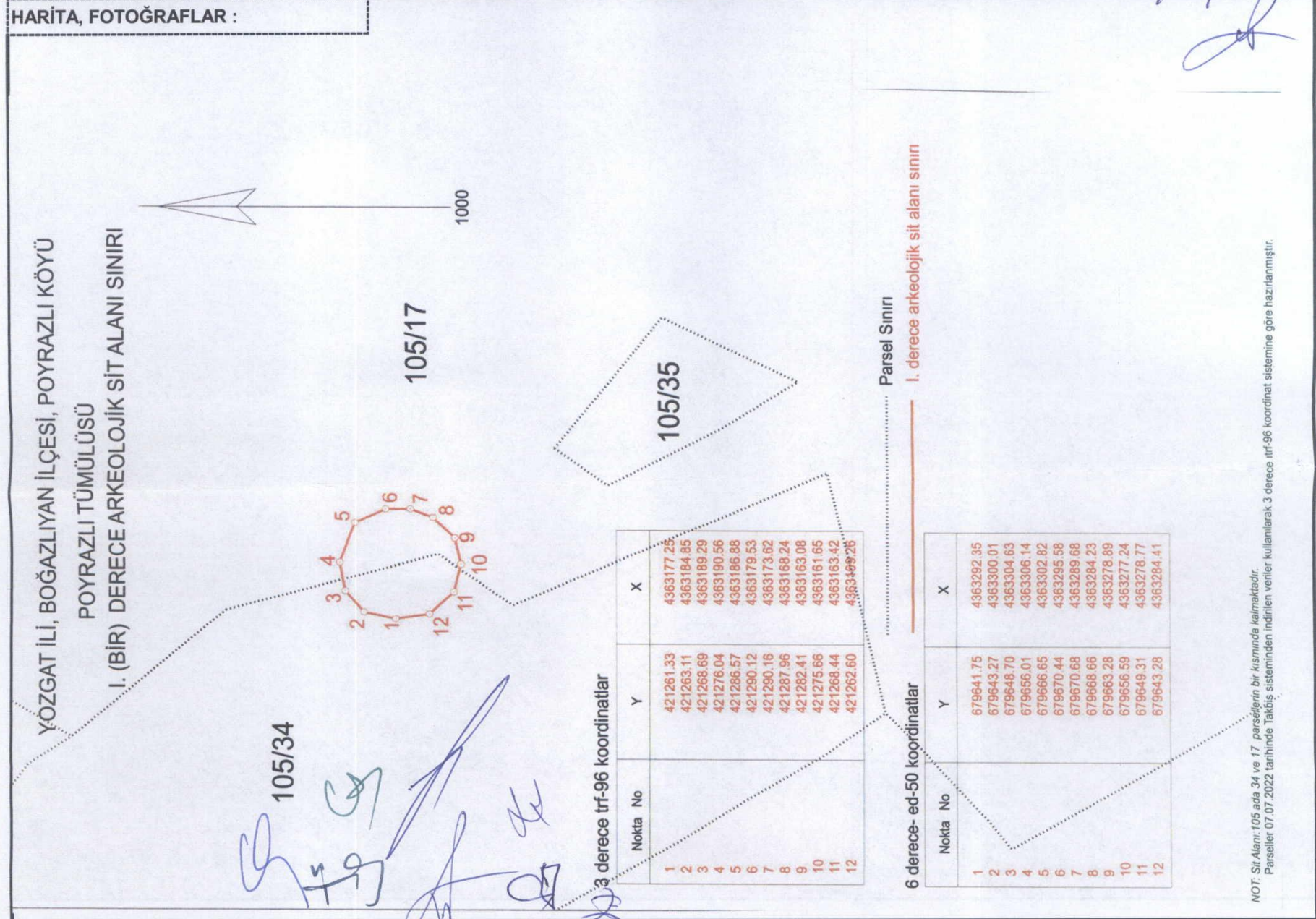
AVRUPA KONSEYİ	DOĞAL VE KÜLTÜREL VARLIKLARI KORUMA ENVANTERİ	D.K.V.K.E	SİT	ENVANTER NO:	104
TÜRKİYE	KÜLTÜR VARLIKLARI VE MÜZELER GENEL MÜDÜRLÜĞÜ			HARİTA NO:	
İLİ: YOZGAT	İLÇESİ:BOĞAZLIYAN	MAHALLE / KÖY: POYRAZLI KÖYÜ		KADASTRO:	
		VEYA MEVKİİ :		PAFTA:	
Adı: POYRAZLI TÜRÜLÜSÜ				ADA: 105	PARSEL: 17 ve 34

**GENEL TANIM:**  
**Poyrazlı TÜRÜLÜSÜ :** Yozgat ili, Boğazlıyan ilçesi, Poyrazlı Köyü sınırları içerisinde 105 ada, 17 ve 34 numaralı parsellerin bir kısmında bulunduğu (bir kısmında yer aldığı) ve Yozgat ili, Boğazlıyan ilçesi, Poyrazlı Köyü merkezinin yaklaşık 3,5 km kuzeybatısı ve Poyrazlı-Eğence karayolunun ise yaklaşık 1 km metre kuzeyinde yer almaktadır. TÜRÜLÜS'ÜN ÇAPRI yaklaşık olarak doğudan batıya 20 metre, yüksekliği ise yaklaşık 1,5 metre olup yayvanlaşmış şekildedir. TÜRÜLÜS'ÜN etrafında yapılan incelemede kemik ve seramik parçalarına rastlanılmamıştır. TÜRÜLÜSÜN hangi döneme ait olduğu henüz bilimsel kazı çalışması yapılmadığı için tarafımızdan belirlenememiştir. TÜRÜLÜSÜN çevresinde tarım faaliyetleri yapıldığı görülmüştür. Ayrıca TÜRÜLÜS üzerinde yapılan incelemelerde; geçmiş dönemlerde yapıldığı anlaşılan 4 adet tehlike arz etmeyen kapanmaya yüz tutmuş kaçak kazı çukuru izine rastlanılmıştır.



Kayseri Kültür Varlıklarının  
 Koruma Bölge Kurulunun  
 23.08.2022 Gün ve 6378 Sayılı  
 karar ekidir.

ŞİMDİKİ TEHLİKELER	: TAHRİBAT.	
ŞİMDİKİ DURUM	: TAHRİBATA AÇIK.	
SİT POTANSİYELİ	: I. DERECE ARKEOLOJİK SİT ALANI.	<b>KORUMA DERECEŚİ : I. (BİRİNCİ) DERECE ARKEOLOJİK SİT ALANI</b>
ŞİMDİKİ KORUMA	: KORUMASIZ.	<b>HAZIRLAYANLAR:</b> 19/07/2022 Hüseyin Serdar OK [Arkeolog] <i>[Signature]</i>
ÖNERİLEN KORUMA	: 1/1000 ÖLÇEKLİ HARİTADA İŞARETLİ OLDUĞU VE GÖSTERİLDİĞİ ŞEKLİYLE I. DERECE ARKEOLOJİK SİT ALANI OLARAK TESCİLİ VE YEREL YÖNETİMLERCE VE KOLLUK KUVVETLERİNCE KONTROLÜ.	Özlem GÖKPINAR DEMRİCİ [Harita Y.Mühendisi] <i>[Signature]</i> <b>KONTROL EDEN:</b> Recep TOK 19/07/2022 <i>[Signature]</i> Koruma Bölge Kurulu Müdürü V.
YAYIN DİZİSİ	:	<b>K.K.V.K. B. K. KARARLARI</b>
GÖZLEMLER	: TÜRÜLÜS günümüz zamanına kadar korunaksız gelerek, tahribata açıktır.	<b>REVİZYON</b> K.K.V.K.B.K. ONAYI : 29/09/2022 <i>[Signature]</i>

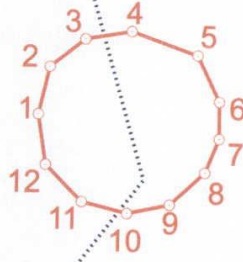





YOZGAT İLİ, BOĞAZLIYAN İLÇESİ, POYRAZLI KÖYÜ  
POYRAZLI TÜMÜLÜSÜ  
I. (BİR) DERECE ARKEOLOJİK SİT ALANI SINIRI

Kayseri Kültür Varlıklarının  
Koruma Bölge Kurulunun  
28.08.2021 Gün ve 6378 Sayılı  
karar ekidir.

105/34



105/17



3 derece trf-96 koordinatlar

Nokta No	Y	X
1	421261.33	4363177.25
2	421263.11	4363184.85
3	421268.69	4363189.29
4	421276.04	4363190.56
5	421286.57	4363186.88
6	421290.12	4363179.53
7	421290.16	4363173.62
8	421287.96	4363168.24
9	421282.41	4363163.08
10	421275.66	4363161.65
11	421268.44	4363163.42
12	421262.60	4363169.26

105/35



6 derece- ed-50 koordinatlar

Nokta No	Y	X
1	679641.75	4363292.35
2	679643.27	4363300.01
3	679648.70	4363304.63
4	679656.01	4363306.14
5	679666.65	4363302.82
6	679670.44	4363295.58
7	679670.68	4363289.68
8	679668.66	4363284.23
9	679663.28	4363278.89
10	679656.59	4363277.24
11	679649.31	4363278.77
12	679643.28	4363284.41

Parsel Sınırı

I. derece arkeolojik sit alanı sınırı

NOT: Sit Alanı:105 ada 34 ve 17 parsellerin bir kısmında kalmaktadır.

Parseller 07.07.2022 tarihinde Takbış sisteminden indirilen veriler kullanılarak 3 derece trf-96 koordinat sistemine göre hazırlanmıştır.