

T.C.
KÜLTÜR VE TURİZM BAKANLIĞI
Kayseri Kültür Varlıklarını Koruma Bölge Kurulu

KARAR

Toplantı no ve tarih: 367 - 29.09.2022
Karar no ve tarih : 6379 - 29.09.2022

Toplantı Yeri
KAYSERİ

Yozgat ili, Sorgun ilçesi, Gedikhasanlı Köyü, Gölyeri Mevkiinde bulunan özel mülkiyete ait 2064, 2065, 2068 ve 2070 parsellerin bir kısmında tespit edilen “Gedikhasanlı Höyüğü”nün I. Derece Arkeolojik Sit alanı olarak tescil edilmesi ve kaçak kazı konusunun Koruma Bölge Kurulunda değerlendirilmesi istemine yönelik; Koruma Bölge Kurulu Müdürlüğü uzmanlarının 24.06.2022 tarih, 1462685 sayılı yerinde inceleme raporu ve alanın tesciline yönelik Yozgat Valiliği, Çevre, Şehircilik ve İklim Değişikliği İl Müdürlüğü’nün 28.06.2022 tarih, 4015271 ve 4009740 sayılı; Tarım ve Orman Bakanlığı, Devlet Şu İşleri Genel Müdürlüğü, 12. Bölge Müdürlüğü’nün 27.06.2022 tarih, 2434144 sayılı; Yozgat Valiliği, İl Kültür ve Turizm Müdürlüğü, Müze Müdürlüğü’nün 30.06.2022 tarih, 2670685 sayılı; Kayseri Valiliği, Çevre, Şehircilik ve İklim Değişikliği İl Müdürlüğü’nün 30.06.2022 tarih, 4034476 sayılı; Kültür ve Turizm Bakanlığı, Yatırım ve İşletmeler Genel Müdürlüğü’nün 01.07.2022 tarih, 2667502 sayılı; Enerji ve Tabii Kaynaklar Bakanlığı, Maden ve Petrol İşleri Genel Müdürlüğü’nün 05.07.2022 tarih, 2022209290 sayılı; Orman Genel Müdürlüğü, Kayseri Orman Bölge Müdürlüğü, İzin ve İrtifak Şube Müdürlüğü’nün 21.07.2022 tarih, 5042839 sayılı; Tarım ve Orman Bakanlığı, 9. Bölge Müdürlüğü’nün 28.07.2022 tarih, 6421451 sayılı görüş yazıları ile konuya ilişkin Koruma Bölge Kurulu Müdürlüğü uzmanının 13.09.2022 tarih, 1602058 sayılı dosya inceleme raporu okundu, açıklamaları dinlendi, dosyasındaki bilgi ve belgeler incelendi, yapılan görüşme sonucunda;

Yozgat ili, Sorgun ilçesi, Gedikhasanlı Köyü, Gölyeri Mevkiinde bulunan özel mülkiyete ait 2064, 2065, 2068 ve 2070 parsellerin bir kısmında tespit edilen “Gedikhasanlı Höyüğü”nün 2863 sayılı Yasanın 6. Maddesi kapsamına giren özellikler taşıması nedeniyle I. Derece Arkeolojik Sit alanı olarak tescil edilmesine;

- Bu doğrultuda hazırlanan ve kararımız eki olan 1/2500 ölçekli kadastral harita ile sit fişinin uygun olduğuna,
- **Yozgat ili, Sorgun ilçesi, Gedikhasanlı Köyü, 2064, 2065, 2068 ve 2070** numaralı parsellerin pafta, fen klasörü ve tapu kütüğü beyanlar hanesine “*bir kısmı I. Derece Arkeolojik Sit alanıdır*” şerhinin ilgili Tapu ve Kadastro Müdürlüklerince 13.03.2012 tarih ve 28232 sayılı Resmi Gazetede yayımlanarak yürürlüğe giren “Korunması Gerekli Taşınmaz Kültür Varlıklarının ve Sitlerin Tespit ve Tescili Hakkında Yönetmelik” gereği verilmesine, işlem sonucuna ilişkin bilgi ve belgelerin Koruma Bölge Kurulu Müdürlüğüne iletilmesine,

ASLI GİBİDİR

T.C.
KÜLTÜR VE TURİZM BAKANLIĞI
Kayseri Kültür Varlıklarını Koruma Bölge Kurulu

KARAR

Toplantı no ve tarih: 367 - 29.09.2022
Karar no ve tarih : 6379 - 29.09.2022

Toplantı Yeri
KAYSERİ

- Sit alanı sınırları içinde kalan taşınmazlara yönelik Kültür ve Tabiat Varlıklarını Koruma Yüksek Kurulu'nun 05/11/1999 tarih ve 658 sayılı ilke kararının I. derece arkeolojik sit alanlarına ilişkin 1. Maddesinde belirtilen Koruma ve Kullanma Koşullarının geçerli olduğuna,
- Sit alanına ilişkin ilgili kurumlar tarafından süresi içinde Koruma Amaçlı İmar Planı hazırlanmasına,
- Kaçak kazı yapmak süretiyle 2863 sayılı Yasaya muhalefet edenler hakkında Sorgun Cumhuriyet Başsavcılığı, Hazırlık Bürosunun 24.11.2021 tarih, 2021/2014 CBS Soruşturma Dosyası yazısı ile adli işlemlerin başlatılmış olduğu anlaşıldığından yeniden suç duyurusunda bulunulmasına gerek olmadığına,
- Tehlike arz eden kaçak kazı çukurlarının adli makamların uygun görüşü alındıktan sonra ilgili Müze Müdürlüğü denetiminde yerel yönetimlerce ivedilikle kapatılmasına, bu aşamada can ve mal güvenliğini sağlamaya yönelik gerekli tedbirlerinin ilgili idareler tarafından alınmasına ve uygulama sonralarına ilişkin bilgi, belgelerin Koruma Bölge Kurulu Müdürlüğüne bilgi amaçlı iletilmesine,
- Sit alanında daha fazla tahribata neden olunmaması için taşınmazın belli aralıklarla kolluk kuvvetlerince kontrolünün sağlanmasına karar verildi.

ASLI GİBİDİR

AVRUPA KONSEYİ	DOĞAL VE KÜLTÜREL VARLIKLARI KORUMA ENVANTERİ	D.K.V.K.E	SİT	ENVANTER NO:	108
TÜRKİYE	KÜLTÜR VARLIKLARI VE MÜZELER GENEL MÜDÜRLÜĞÜ			HARİTA NO:	
İLİ: YOZGAT	İLÇESİ: SORGUN	MAHALLE / KÖY: GEDİKHASANLI KÖYÜ		KADASTRO:	
		VEYA MEVKİİ : GÖLYERİ MEVKİİ		PAFTA:	
Adı: GEDİKHASANLI HÖYÜĞÜ				ADA: 0	PARSEL: 2064, 2065, 2068, 2070

GENEL TANIM:

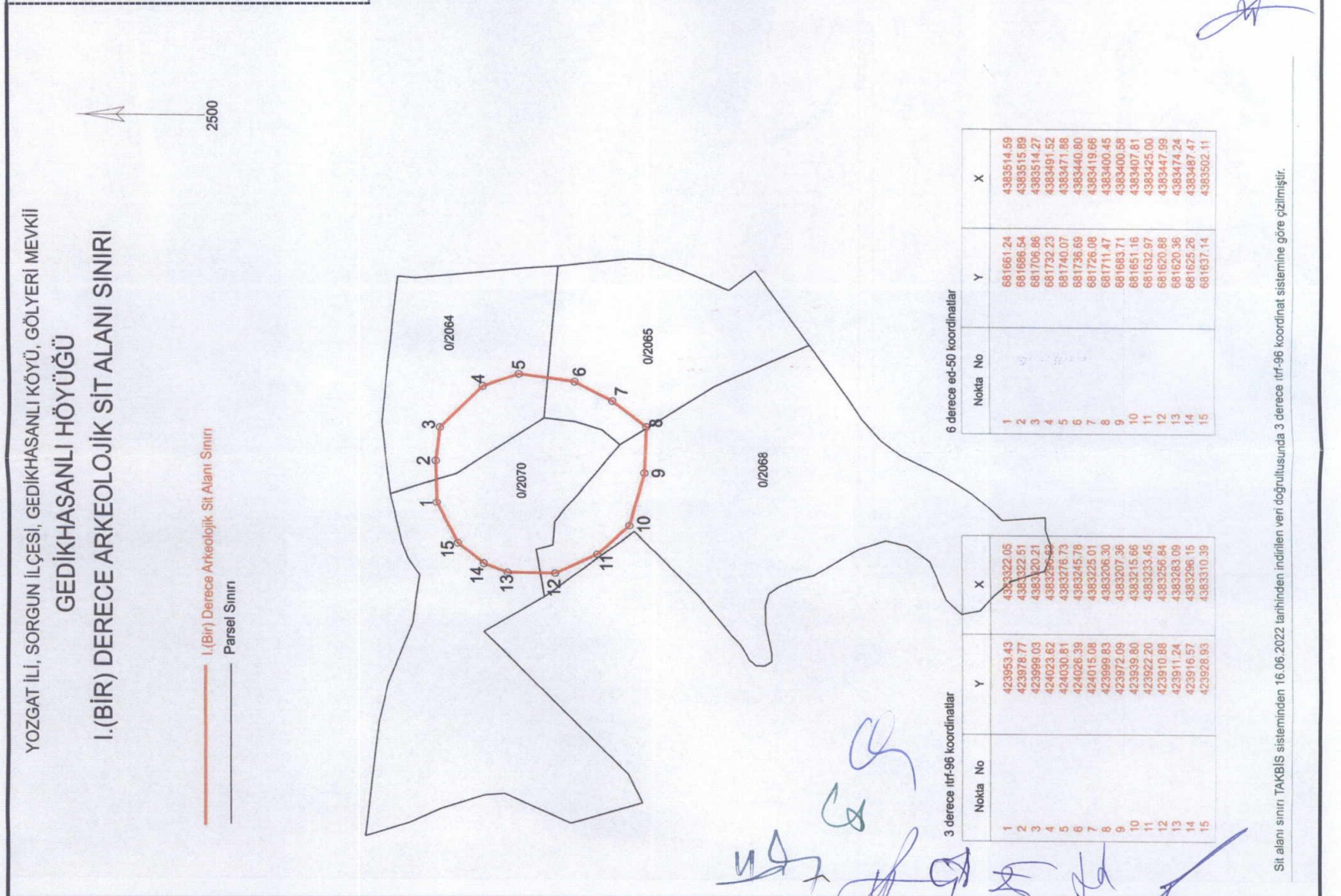
"Gedikhasanlı Höyüğü": Yozgat ili, Sorgun ilçesi, Gedikhasanlı Köyü, Gölyeri Mevkiinde bulunan 0 ada, 2064; 2065; 2068 ve 2070 numaralı parsellerin bir kısmında bulunduğu (bir kısmında yer aldığı) ve Gelingüllü olarak adlandırılan barajın güneydoğu ucunda, Gedikhasanlı Köy merkezinin ise yaklaşık 4 km batısında yer aldığı, Höyük'ün çapının yaklaşık olarak kuzeyden güneye 60 metre, yüksekliğinin ise yaklaşık 20 metre olduğu anlaşılmıştır. Söz konusu Höyük alanı; düz bir alan üzerinde fakat çevresine göre hakim bir şekilde yer almakta olup Höyük üzerinde Helenistik ve Roma Dönemlerine tarihlendirilebilecek korozyona uğramış ve kısmen profil veren seramik parçalarına rastlanılmıştır. Höyüğün yakın çevresinin ise tarım arazileriyle çevrili ve kısmen ağaçlık, çalılık olduğu ve baraj alanına oldukça yakın konumlandığı görülmüştür. Höyüğün fiziki durumunun genel itibarıyla iyi olduğu görülmüş olup yapılan kaçak kazılar neticesinde de tahribata uğratıldığı anlaşılmıştır. Höyüğün güneydoğu ve kuzeybatı kısımlarının ağır iş makinası ile gerçekleştirilmiş olduğu anlaşılan kaçak kazı çukurlarına rastlanılmıştır. Güneydoğu kısımda yapılan kaçak kazı çukuru yaklaşık 8 metre uzunluğunda, 6 metre genişliğinde olduğu görülmüştür. Kuzeybatı kısmında yer alan kaçak kazı çukuru ise yaklaşık 5x5 metre ölçülerinde olup ayrıca bu kaçak kazı çukuruna ulaşım için yaklaşık 2 metre genişliğinde 50 cm derinliğinde ve 20 metre uzunluğunda yol yapılmak suretiyle de höyük kısmen tahrip edilmiş olduğu görülmüştür.



Kayseri Kültür Varlıklarının
Koruma Bölge Kurulunun
25.05.2022 Gün ve 6378 Sayılı
karar ektir.

ONANDI
Fatih ÇAPAR
Koruma Bölge Kurulu Başkanı

ŞİMDİKİ TEHLİKELER	: TAHRİBAT.	
ŞİMDİKİ DURUM	: TAHRİBATA AÇIK.	
SİT POTANSİYELİ	: I. DERECE ARKEOLOJİK SİT ALANI.	KORUMA DERECEŚİ : I. (BİRİNCİ) DERECE ARKEOLOJİK SİT ALANI
ŞİMDİKİ KORUMA	: KORUMASIZ	HAZIRLAYANLAR: 24/06/2022 Hüseyin Serdar OK [Arkeolog] <i>serdar</i>
ÖNERİLEN KORUMA	: 1/2500 ÖLÇEKLİ HARİTADA İŞARETLİ OLDUĞU VE GÖSTERİLDİĞİ ŞEKLİYLE I. DERECE ARKEOLOJİK SİT ALANI OLARAK TESCİLİ VE YEREL YÖNETİMLERCE VE KOLLUK KUVVETLERİNCE KONTROLÜ.	Özlem GÖKPINAR DEMİRCİ [Harita Y. Mühendisi] Kadriye TEKE [Arkeolog] <i>teke</i>
YAYIN DİZİSİ	:	KONTROL EDEN: Fatih ÇAPAR 24/06/2022 Koruma Bölge Kurulu Müdürü
GÖZLEMLER	: Höyük alanı günümüze oldukça korunaklı gelmiş olup kaçak kazılar neticesinde tahribata açıktır.	K.K.V.K. B. K. KARARLARI
		REVİZYON
		K.K.V.K.B.K. ONAYI: 2.9/11.8/2022

HARİTA, FOTOĞRAFLAR :



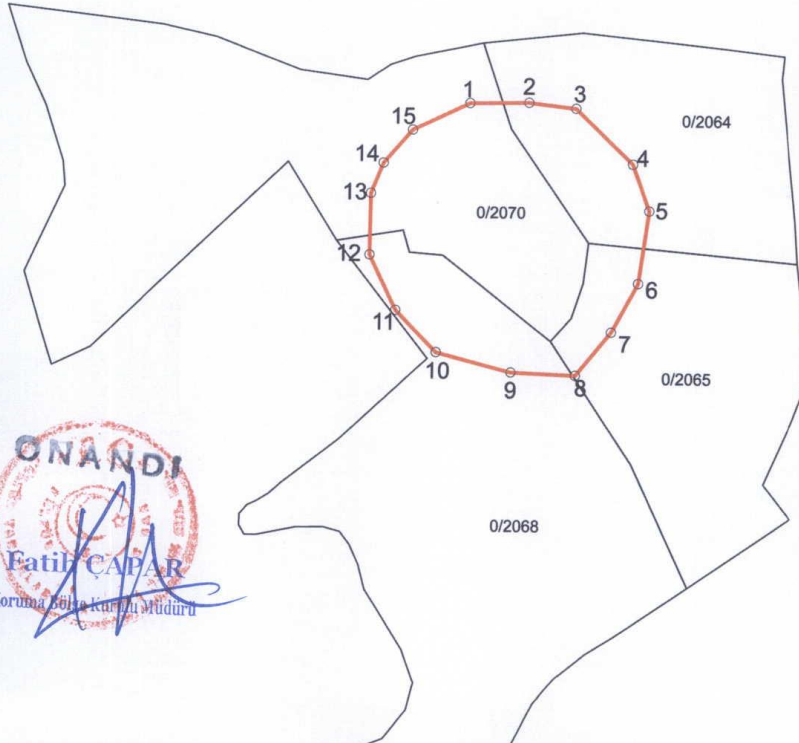


YOZGAT İLİ, SORGUN İLÇESİ, GEDİKHASANLI KÖYÜ, GÖLYERİ MEVKİİ
GEDİKHASANLI HÖYÜĞÜ
I.(BİR) DERECE ARKEOLOJİK SİT ALANI SINIRI



— I.(Bir) Derece Arkeolojik Sit Alanı Sınırı
— Parsel Sınırı

Kayseri Kültür Varlıklarının
Koruma Bölge Kurulunun
29.09.2022 Gün ve 6379 Sayılı
karar ektir.



3 derece itrf-96 koordinatlar

Nokta No	Y	X
1	423953.43	4383322.05
2	423978.77	4383322.51
3	423999.03	4383320.21
4	424023.62	4383296.63
5	424030.81	4383276.73
6	424026.39	4383245.78
7	424015.08	4383225.01
8	423999.83	4383206.30
9	423972.09	4383207.36
10	423939.80	4383215.66
11	423922.20	4383233.45
12	423910.88	4383256.84
13	423911.24	4383283.09
14	423916.57	4383296.15
15	423928.93	4383310.39

6.derece ed-50 koordinatlar

Nokta No	Y	X
1	681661.24	4383514.59
2	681686.54	4383515.89
3	681706.86	4383514.27
4	681732.23	4383491.52
5	681740.07	4383471.88
6	681736.69	4383440.80
7	681726.08	4383419.66
8	681711.47	4383400.45
9	681683.71	4383400.58
10	681651.16	4383407.81
11	681632.97	4383425.00
12	681620.88	4383447.99
13	681620.36	4383474.24
14	681625.26	4383487.47
15	681637.14	4383502.11

Sit alanı sınırı TAKBİS sisteminden 16.06.2022 tarihinden indirilen veri doğrultusunda 3 derece itrf-96 koordinat sistemine göre çizilmiştir.