

T.C.
KÜLTÜR VE TURİZM BAKANLIĞI
Kayseri Kültür Varlıklarını Koruma Bölge Kurulu

KARAR

Toplantı no ve tarih: 367 - 29.09.2022
Karar no ve tarih : 6380 - 29.09.2022

Toplantı Yeri
KAYSERİ

Yozgat ili, Akdağmadeni ilçesi, Başçatak Köyünde bulunan orman vasıflı mülkiyeti Maliye Hazinesine ait 101 ada, 357 parselin bir kısmında tespit edilen “Aktaş Mevkii Tümülsü”nün I. Derece Arkeolojik Sit alanı olarak tescil edilmesi ve kaçak kazı konusunun Koruma Bölge Kurulunda değerlendirilmesi istemine yönelik; Koruma Bölge Kurulu Müdürlüğü uzmanlarının 05.08.2022 tarih, 1539139 sayılı yerinde inceleme raporu ve alanın tesciline yönelik Tarım ve Orman Bakanlığı, Devlet Su İşleri Genel Müdürlüğü, 12. Bölge Müdürlüğünün 08.08.2022 tarih, 2553759 sayılı; Yozgat Valiliği, İl Kültür ve Turizm Müdürlüğü, Müze Müdürlüğünün 11.08.2022 tarih, 2792865 sayılı; Enerji ve Tabii Kaynaklar Bakanlığı, Maden ve Petrol İşleri Genel Müdürlüğünün 12.08.2022 tarih, 2022269866 sayılı; Orman Genel Müdürlüğü, Kayseri Orman Bölge Müdürlüğü, Akdağmadeni Orman İletme Müdürlüğünün 15.08.2022 tarih, 5284800 sayılı; Tarım ve Orman Bakanlığı, 9. Bölge Müdürlüğünün 24.08.2022 tarih, 6712236 sayılı; Kültür ve Turizm Bakanlığı, Yatırım ve İşletmeler Genel Müdürlüğünün 14.09.2022 tarih, 2793596 sayılı; Akdağmadeni Belediye Başkanlığı, İmar ve Şehircilik Müdürlüğünün 19.08.2022 tarih, 3306 sayılı görüş yazıları ile konuya ilişkin Koruma Bölge Kurulu Müdürlüğü uzmanının 13.09.2022 tarih, 1602083 sayılı dosya inceleme raporu okundu, açıklamaları dinlendi, dosyasındaki bilgi ve belgeler incelendi, yapılan görüşme sonucunda;

Yozgat ili, Akdağmadeni ilçesi, Başçatak Köyünde bulunan orman vasıflı mülkiyeti Maliye Hazinesine ait 101 ada, 357 parselin bir kısmında tespit edilen “Aktaş Mevkii Tümülsü”nün 2863 sayılı Yasanın 6. Maddesi kapsamına giren özellikler taşıması nedeniyle I. Derece Arkeolojik Sit alanı olarak tescil edilmesine;

- Bu doğrultuda hazırlanan ve kararımız eki olan 1/500 ölçekli kadastral harita ile sit fişinin uygun olduğuna,
- **Yozgat ili, Akdağmadeni ilçesi, Başçatak Köyü, 101 ada, 357 numaralı parselin** pafta, fen klasörü ve tapu kütüğü beyanlar hanesine “*bir kısmı I. Derece Arkeolojik Sit alanıdır*” şerhinin ilgili Tapu ve Kadastro Müdürlüklerince 13.03.2012 tarih ve 28232 sayılı Resmi Gazetede yayımlanarak yürürlüğe giren “Korunması Gerekli Taşınmaz Kültür Varlıklarının ve Sitlerin Tespit ve Tescili Hakkında Yönetmelik” gereği verilmesine, işlem sonucuna ilişkin bilgi ve belgelerin Koruma Bölge Kurulu Müdürlüğüne iletilmesine,

ASLI GİBİDİR

T.C.
KÜLTÜR VE TURİZM BAKANLIĞI
Kayseri Kültür Varlıklarını Koruma Bölge Kurulu

KARAR

Toplantı no ve tarih: 367 - 29.09.2022
Karar no ve tarih : 6380 - 29.09.2022

Toplantı Yeri
KAYSERİ

- Sit alanı sınırları içinde kalan taşınmazlara yönelik Kültür ve Tabiat Varlıklarını Koruma Yüksek Kurulu'nun 05/11/1999 tarih ve 658 sayılı ilke kararının I. derece arkeolojik sit alanlarına ilişkin 1. Maddesinde belirtilen Koruma ve Kullanma Koşullarının geçerli olduğuna,
- Sit alanına ilişkin ilgili kurumlar tarafından süresi içinde Koruma Amaçlı İmar Planı hazırlanmasına,
- Tümülüs üzerinde yapılmış olan kaçak kazılar ile ilgili olarak 2863 sayılı Yasaya muhalefet edenler hakkında suç duyurusunda bulunulmasına,
- Kaçak kazı çukurunun adli makamların uygun görüşü alındıktan sonra ilgili Müze Müdürlüğü denetiminde yerel yönetimlerce ivedilikle kapatılmasına, bu aşamada can ve mal güvenliğini sağlamaya yönelik gerekli tedbirlerinin ilgili idareler tarafından alınmasına ve uygulama sonralarına ilişkin bilgi, belgelerin Koruma Bölge Kurulu Müdürlüğüne bilgi amaçlı iletilmesine,
- Sit alanında daha fazla tahribata neden olunmaması için taşınmazın belli aralıklarla kolluk kuvvetlerince kontrolünün sağlanmasına karar verildi.

ASLI GİBİDİR

AVRUPA KONSEYİ	DOĞAL VE KÜLTÜREL VARLIKLARI KORUMA ENVANTERİ	D.K.V.K.E	SİT	ENVANTER NO:	27
TÜRKİYE	KÜLTÜR VARLIKLARI VE MÜZELER GENEL MÜDÜRLÜĞÜ			HARİTA NO:	
İLİ: YOZGAT	İLÇESİ: AKDAĞMADENİ	MAHALLE / KÖY: BAŞÇATAK KÖYÜ		KADASTRO:	
		VEYA MEVKİİ : AKTAŞ MEVKİİ		PAFTA:	
Adı: AKTAŞ MEVKİİ TÜRÜMÜSÜ				ADA: 101	PARSEL: 357

GENEL TANIM:

Aktaş Mevkii Türümü : Yozgat ili, Akdağmadeni ilçesi, Başçatak Köyü sınırları içerisinde 101 ada, 357 numaralı parselin bir kısmında bulunduğu (bir kısmında yer aldığı) Türümü'nün çapı yaklaşık olarak doğudan batıya 15 metre, yüksekliği ise yayvanlaşmış olup yaklaşık 1,5 metredir. Türümü'nün etrafında yapılan incelemede kemik ve seramik parçalarına rastlanılmamıştır. Türümü'nün hangi döneme ait olduğu henüz bilimsel kazı çalışması yapılmadığı için tarafımızdan belirlenememiştir. Fiziki durumu kaçak kazı neticesinde tahribata uğramıştır. Türümü taş toprak karışımı şekilde oluşturulmuştur. Türümü'nün çevresinin ormanlık, çalılık arazilerle çevrili olduğu görülmüştür. Ayrıca Türümü üzerinde yaptığımız incelemelerde; geçmiş dönemlerde yapıldığını düşündüğümüz 1 adet tehlike arz etmeyen kaçak kazı çukuru izine rastlanılmış olup, bu kaçak kazı çukuru türümü'nün üst tepe noktasında 5 x 5 metre ebatlarında, yaklaşık 80 cm derinliğindedir.

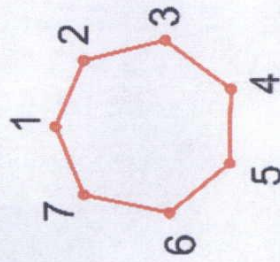

Kayseri Kültür Varlıklarının
Koruma Bölge Kurulunun
29.09.2022 Gün ve 6380 Sayılı
karar ekidir.



ŞİMDİKİ TEHLİKELER	: TAHRİBAT.	
ŞİMDİKİ DURUM	: TAHRİBATA AÇIK.	
SİT POTANSİYELİ	: I. DERECE ARKEOLOJİK SİT ALANI.	KORUMA DERECEŞİ : I. (BİRİNCİ) DERECE ARKEOLOJİK SİT ALANI
ŞİMDİKİ KORUMA	: KORUMASIZ.	HAZIRLAYANLAR: 05/08/2022 Hüseyin Serdar OK [Arkeolog] <i>Serdar OK</i> Recep TOK [Harita Mühendisi] <i>Recep TOK</i>
ÖNERİLEN KORUMA	: 1/500 ÖLÇEKLİ HARİTADA İŞARETLİ OLDUĞU VE GÖSTERİLDİĞİ ŞEKLİYLE I. DERECE ARKEOLOJİK SİT ALANI OLARAK TESCİLİ VE YEREL YÖNETİMLERCE VE KOLLUK KUVVETLERİNCE KONTROLÜ.	KONTROL EDEN: Fatih ÇAPAR 05/08/2022 Koruma Bölge Kurulu Müdürü <i>Fatih Çapar</i>
YAYIN DİZİSİ	:	K.K.V.K. B. K. KARARLARI
GÖZLEMLER	: Türümü günümüz zamanına kadar korunaksız gelerek, tahribata açıktır.	REVİZYON K.K.V.K.B.K. ONAYI : 29/9/2022 <i>Fatih Çapar</i>

HARİTA, FOTOĞRAFLAR :

YOZGAT İLİ AKDAĞMADENİ İLÇESİ BAŞÇATAK KÖYÜ
AKTAŞ MEVKİİ TÜRÜMÜSÜ



6. DERECELIK ED50 KOORDINAT		Nokta No
Y	X	
742794.27	4385537.10	1
742800.04	4385535.02	2
742801.98	4385528.56	3
742797.97	4385523.14	4
742791.46	4385523.03	5
742787.02	4385527.74	6
742788.40	4385534.65	7

3. DERECELIK ITRF KOORDINAT		Nokta No
Y	X	
485111.91	4383303.13	1
485117.91	4383300.86	2
485119.33	4383294.34	3
485115.14	4383289.05	4
485108.64	4383289.16	5
485104.36	4383294.02	6
485105.97	4383300.88	7

— I. DERECE ARKEOLOJİK SİT ALANI

NOT: TÜRÜMÜS 101 ADA 357 PARSEL İÇİNDE KALMAKTADIR.

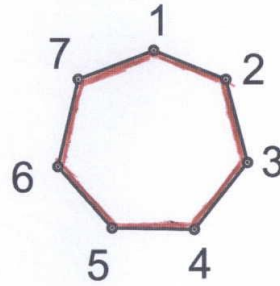


AKTAŞ MEVKİİ TÜMÜLÜSÜ



YOZGAT İLİ AKDAĞMADENİ İLÇESİ BAŞÇATAK KÖYÜ
AKTAŞ MEVKİİ TÜMÜLÜSÜ

Kayseri Kültür Varlıklarının
Koruma Bölge Kurulunun
23.08.2021 Gün ve 6380 Sayılı
karar ekidir.



3 DERECELİK ITRF KOORDİNAT

Nokta No	Y	X
1	485111.91	4383303.13
2	485117.61	4383300.86
3	485119.33	4383294.34
4	485115.14	4383289.05
5	485108.64	4383289.16
6	485104.36	4383294.02
7	485105.97	4383300.88

6 DERECELİK ED50 KOORDİNAT

Nokta No	Y	X
1	742794.27	4385537.10
2	742800.04	4385535.02
3	742801.98	4385528.56
4	742797.97	4385523.14
5	742791.46	4385523.03
6	742787.02	4385527.74
7	742788.40	4385534.65

— I. DERECE ARKEOLOJİK SİT ALANI

NOT: TÜMÜLÜS 101 ADA 357 PARSEL İÇİNDE KALMAKTADIR.

Handwritten signatures and notes in blue ink.