

T.C.
KÜLTÜR VE TURİZM BAKANLIĞI
Kayseri Kültür Varlıklarını Koruma Bölge Kurulu

KARAR

Toplantı no ve tarih: 368 - 30.09.2022

Karar no ve tarih :6390 - 30.09.2022

Toplantı Yeri
KAYSERİ

Niğde ili, Merkez ilçesi, Aşlama Köyünde yer alan mülkiyeti Hazineye ait 209 ada, 1 parselin bir kısmı, 145 ada, 4 parselin tamamı, özel mülkiyete ait 155 ada, 4 parselin bir kısmı ile kadastrо harici alanda tespit edilen “**Aşlama Köyü Kaya Mezarları**”nın I. derece arkeolojik sit alanı olarak tescili ile kaçak kazı konusunun Koruma Bölge Kurulunda değerlendirilmesi istemine yönelik Koruma Bölge Kurulu Müdürlüğü uzmanlarının 08.08.2022 tarih ve 1541650 sayılı yerinde inceleme raporu, konuya ilişkin Niğde İl Kültür ve Turizm Müdürlüğünün 09.08.2022 tarih, 2787696 sayılı, Niğde Çevre, Şehircilik ve İklim Değişikliği İl Müdürlüğünün 11.08.2022 tarih, 4306966 sayılı, Niğde Orman İşletme Müdürlüğünün 15.08.2022 tarih, 5265088 sayılı, Nevşehir Çevre, Şehircilik ve İklim Değişikliği İl Müdürlüğünün 15.08.2022 tarih, 4315875 sayılı, Enerji ve Tabii Kaynaklar Bakanlığı, Maden ve Petrol İşleri Genel Müdürlüğünün 16.08.2022 tarih, 2022274722 sayılı, Kültür ve Turizm Bakanlığı Yatırım ve İşletmeler Genel Müdürlüğünün 17.08.2022 tarih, 2798803 sayılı, Devlet Su İşleri 4. Bölge Müdürlüğünün 13.09.2022 tarih, 2656060 sayılı görüş yazıları ile Koruma Bölge Kurulu Müdürlüğü uzmanının 26.09.2022 tarih, 1626269 sayılı dosya inceleme raporu okundu, açıklamaları dinlendi, dosyasındaki bilgi ve belgeler incelendi, yapılan görüşme sonucunda;

Niğde ili, Merkez ilçesi, Aşlama Köyünde yer alan mülkiyeti Hazineye ait 209 ada, 1 parselin bir kısmı, 145 ada, 4 parselin tamamı, özel mülkiyete ait 155 ada, 4 parselin bir kısmı ile kadastrо harici alanda tespit edilen “**Aşlama Köyü Kaya Mezarları**”nın 2863 sayılı Kanunun 6. Maddesi kapsamına giren özellikler taşıdığı anlaşıldığından I. derece arkeolojik sit alanı olarak tescil edilmesine;

- Bu doğrultuda hazırlanan kararımız eki 1/2500 ölçekli koordinatlı kadastral harita ile sit fişinin uygun olduğuna,
- Sit sınırlarının isabet ettiği 209 ada, 1 parsel ile 155 ada, 4 parsel numaralı taşınmazların pafta, fen klasörü ve tapu kütüğü beyanlar hanesine “**Bir kısmı I. (Birinci) Derece Arkeolojik sit alanıdır**” şerhlerinin, 145 ada, 4 parsel numaralı taşınmazın pafta, fen klasörü ve tapu kütüğü beyanlar hanesine “**Tamamı I. (Birinci) Derece Arkeolojik sit alanıdır**” şerhinin ilgili tapu ve kadastrо müdürlüklerince verilmesine, işlem sonucuna ilişkin bilgi ve belgelerin Koruma Bölge Kurulu Müdürlüğüne iletilmesine,
- Sit sınırlarının isabet ettiği kadastrо harici alanda yeni bir sınırlandırma ve parsel ihdası yapılması durumunda Koruma Bölge Kurulundan izin alınmasına,
- Sit sınırları içerisinde Kültür ve Tabiat Varlıklarını Koruma Yüksek Kurulu’nun 05.11.1999 gün ve 658 sayılı ilke kararının I. derece arkeolojik sit alanına ilişkin 1. Maddesinde belirtilen Koruma ve Kullanma Koşullarının geçerli olduğuna, sit alanına ilişkin ilgili kurumlar tarafından süresi içinde Koruma Amaçlı İmar Planı hazırlanmasına,

ASLI GİBİDİR

T.C.
KÜLTÜR VE TURİZM BAKANLIĞI
Kayseri Kültür Varlıklarını Koruma Bölge Kurulu

KARAR

Toplantı no ve tarih: 368 - 30.09.2022

Karar no ve tarih :6390 - 30.09.2022

Toplantı Yeri
KAYSERİ

- “*Aşlama Köyü Kaya Mezarları*”nın kararımız eki 1/2500 ölçekli koordinatlı kadastral harita üzerinde 3 nolu kaya mezarları olarak işaretli alan içerisinde kaçak kazı yapılması suretiyle 2863 sayılı Kanuna muhalefet edenler hakkında suç duyurusunda bulunulmasına, açılan kaçak kazı çukurlarının adli makamların uygun görüşü alındıktan sonra ilgili Müze Müdürlüğü denetiminde yerel yönetimlerce kapatılmasına, uygulama sonrasına ilişkin bilgi belgelerin Koruma Bölge Kurulu Müdürlüğüne bilgi amaçlı iletilmesine,
- Sit alanında daha fazla tahribata neden olunmaması için alanın belli aralıklarla yerel yönetimlerce ve kolluk kuvvetlerince kontrolünün sağlanmasına karar verildi.

ASLI GİBİDİR

AVRUPA KONSEYİ	DOĞAL VE KÜLTÜREL VARLIKLARI KORUMA ENVANTERİ	D.K.V.K.E	SİT	ENVANTER NO: 151
TÜRKİYE	KÜLTÜR VARLIKLARI VE MÜZELER GENEL MÜDÜRLÜĞÜ			HARİTA NO:
İLİ: NİĞDE	İLÇESİ: MERKEZ	MAHALLE KÖY: AŞLAMA KÖYÜ		KADASTRO:
ADI: AŞLAMA KÖYÜ KAYA MEZARLARI			ADA/PARSEL	209 ADA, 1 PARSEL 145 ADA, 4 PARSEL 155 ADA, 4 PARSEL İLE KADASTRO HARİCİ ALAN

GENEL TANIM: 1 nolu kaya mezarı olarak adlandırılan mezar yapısı, kaya bloğunun güney yönünden sağlanan yaklaşık 50x100 cm girişe sahiptir. Giriş kısmındaki yoğun bitkilenme nedeniyle iç kısmı incelenememiş olup, görülebildiği kadarıyla duvarları ve tavanı kabaca işlenmiştir. 2 nolu kaya mezarı olarak adlandırılan Kaya Oda Mezar; Kaya bloğunun güney yönünden sağlanan giriş kısmı oldukça tahrip olduğundan bir plan vermemektedir. Mezar odası doğrudan tek odalı mezara açılmaktadır. Mezar odası 2x3 metre ölçülerindedir, doğu, batı ve kuzey yönlerinde klineye (yatak/sedir) yer verilmiştir. Duvarlar ve tavan kabaca işlenmiştir. 3 nolu kaya mezarları olarak adlandırılan alandaki Kaya Oda Mezar; Kaya bloğunun güney yönünden sağlanan giriş kısmı oldukça tahrip olduğundan bir plan vermemektedir. Mezar odası doğrudan tek odalı mezara açılmaktadır. Mezar odası 2x2 metre ölçülerindedir, klineye (yatak/sedir) yer verilmemiştir. Duvarlar ve tavan kabaca işlenmiştir. Kuzey cephede küçük bir niş mevcuttur. Alan içerisinde kaçak kazılarla tahrip edilmiş olduğundan planı net olarak anlaşılmayan ancak dikdörtgen kesitli khamosorion (taş sandık) mezar olduğu değerlendirilen mezar yapısının mevcudiyeti ve bu kısımda rastlanan Roma ve Doğu Roma dönemlerine ait olduğu değerlendirilen seramik malzeme yoğunluğu nedeniyle sınır diğer alanlara oranla daha geniş önerilmiştir. Mezarların iç kısmının doğal ve beşeri etkenler sonucu oluşan taş dökülmeleri nedeniyle taş ve toprak ile dolduğu gözlemlenmiştir. Alan beşeri ve doğal tahribata açıktır.

ŞİMDİKİ TEHLİKELER: Kaçak kazı

ŞİMDİKİ DURUM: Beşeri ve doğal tahribata açıktır

SİT POTANSİYELİ: I. ARKEOLOJİK SİT ALANI

KORUMA DERECE: I. (Birinci) DERECE ARKEOLOJİK SİT ALANI

ŞİMDİKİ KORUMA: Korumasız

HAZIRLAYANLAR: 05/08//2022

Zeynep ÖZDEMİR Uzman

Özlem GÖKPINAR DEMİRCİ Harita Mühendisi

Hüseyin Serdar OK Arkeolog

KONTROL EDEN: Fatih ÇAPAR 05/08/2022

Koruma Bölge Kurulu Müdürü

YAYIN DİZİSİ:

N.K.V.K. B. K. KARARLARI

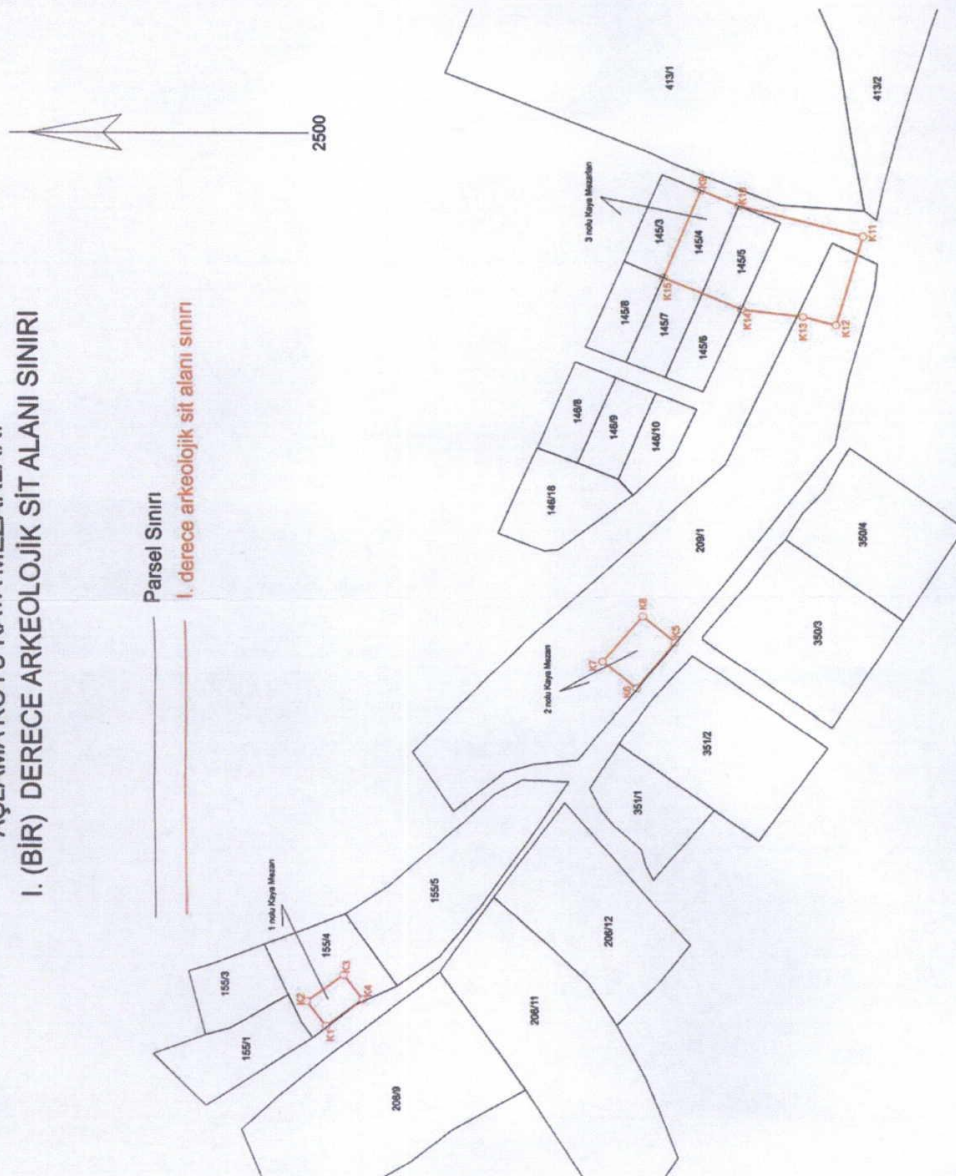
GÖZLEMLER: Mekanların iç kısmının doğal tahribatlar sonucu oluşan taş dökülmeleri nedeniyle taş ve toprak ile dolduğu gözlemlenmiştir.

REVİZYON

K.K.V.K.B.K. ONAYI: 30/08/2022

HARİTALAR, FOTOĞRAFLAR:

NİĞDE İLİ, MERKEZ İLÇESİ, AŞLAMA KÖYÜ
AŞLAMA KÖYÜ KAYA MEZARLARI
I. (BİR) DERECE ARKEOLOJİK SİT ALANI SINIRI



ONANDI
Fatih ÇAPAR
Koruma Bölge Kurulu Müdürü

Kayseri Kültür Varlıklarının
Koruma Bölge Kurulunun
30.08.2022 Gün ve 6390 Sayılı
karar ektidir.





Nokta No	Y	X
K1	679169.22	4222620.01
K2	679179.34	4222628.04
K3	679190.81	4222613.45
K4	679180.80	4222605.42
K5	679937.40	4222484.08
K6	679916.79	4222499.15
K7	679928.14	4222513.18
K8	679948.01	4222487.44
K9	680128.81	4222418.86
K10	680111.77	4222433.38
K11	680074.11	4222423.23
K12	680077.27	4222436.59
K13	680079.60	4222481.37
K14	680091.90	4222483.11

Nokta No	Y	X
K1	416776.63	4222566.47
K2	416767.20	4222573.17
K3	416798.30	4222558.21
K4	416787.93	4222550.51

Nokta No	Y	X
K5	416940.54	4222424.16
K6	416820.43	4222439.89
K7	416832.22	4222455.55
K8	416951.58	4222437.17

Nokta No	Y	X
K9	417131.80	4222412.86
K10	417125.22	4222387.49
K11	417112.54	4222347.84
K12	417075.22	4222358.92
K13	417078.81	4222372.17
K14	417081.84	4222396.86
K15	417085.26	4222428.19

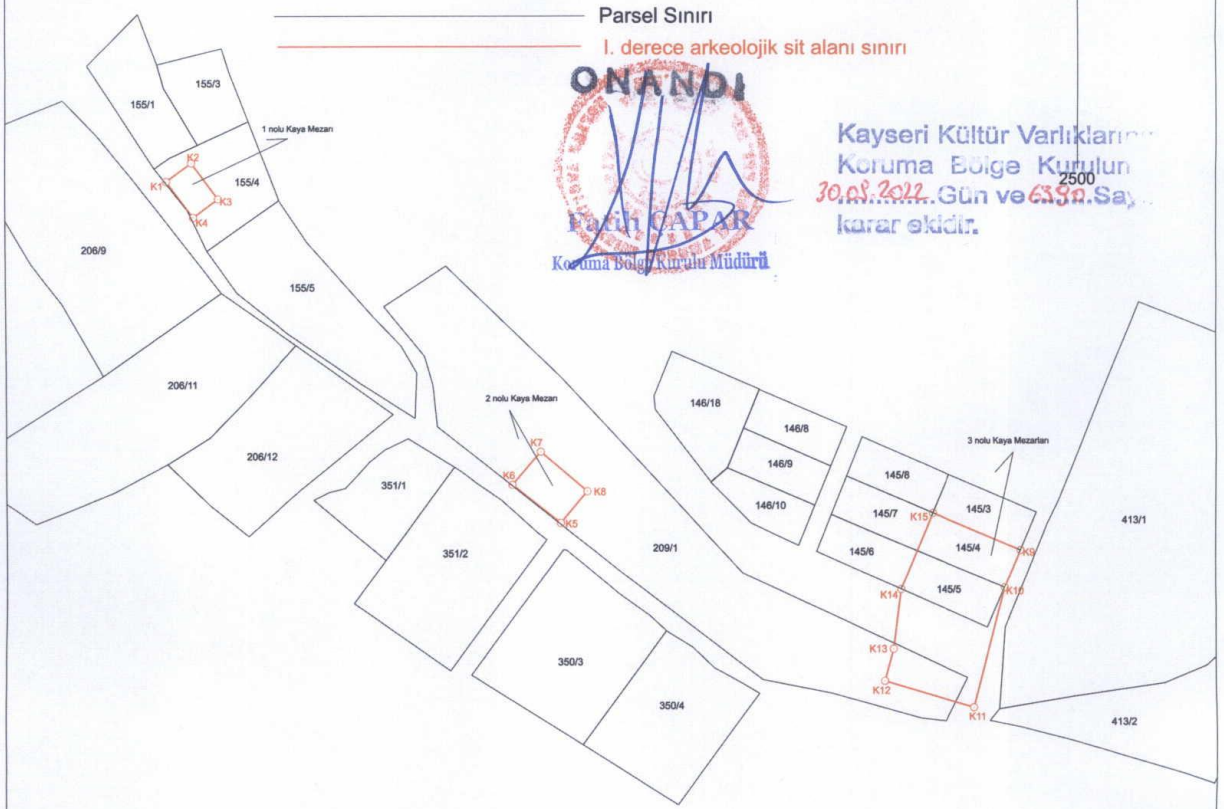
NOT: Sit Alanı: 209 ada 1 parsel ile 155 ada 4 parselin bir kısmında, 145 ada 4 parselin tamamında kalmaktadır.
Parseller 01.08.2022 tarihinde Tebhis işlemlerinden indimlen veriler kullanılarak 3 derece rtf-96 koordinat sistemine göre hazırlanmıştır.



NİĞDE İLİ, MERKEZ İLÇESİ, AŞLAMA KÖYÜ

AŞLAMA KÖYÜ KAYA MEZARLARI

I. (BİR) DERECE ARKEOLOJİK SİT ALANI SINIRI



1 nolu Kaya Mezarı

Nokta No	Y	X
K1	416776.83	4222565.47
K2	416787.20	4222573.17
K3	416798.30	4222558.21
K4	416787.93	4222550.51

Nokta No	Y	X
K1	679769.22	4222620.01
K2	679779.34	4222628.04
K3	679790.91	4222613.45
K4	679780.80	4222605.42

2 nolu Kaya Mezarı

Nokta No	Y	X
K5	416940.54	4222424.16
K6	416920.43	4222439.89
K7	416932.22	4222453.55
K8	416951.58	4222437.17

Nokta No	Y	X
K5	679937.40	4222484.08
K6	679916.79	4222499.15
K7	679928.14	4222513.18
K8	679948.01	4222497.44

3 nolu Kaya Mezarları

Nokta No	Y	X
K9	417131.80	4222412.88
K10	417125.22	4222397.49
K11	417112.54	4222347.84
K12	417075.22	4222358.92
K13	417078.81	4222372.17
K14	417081.94	4222396.86
K15	417095.26	4222428.19

Nokta No	Y	X
K9	680128.91	4222478.99
K10	680122.83	4222463.39
K11	680111.77	4222413.36
K12	680074.11	4222423.23
K13	680077.27	4222436.59
K14	680079.60	4222461.37
K15	680091.90	4222493.11

NOT: Sit Alanı:209 ada 1 parseli ile 155 ada 4 parselin bir kısmında, 145 ada 4 ve 5 parsellerin tamamında kalmaktadır.
Parseller 01.08.2022 tarihinde Takbıs sisteminden indirilen veriler kullanılarak 3 derece itrf-96 koordinat sistemine göre hazırlanmıştır.