

T.C.
KÜLTÜR VE TURİZM BAKANLIĞI
Kayseri Kültür Varlıklarını Koruma Bölge Kurulu

KARAR

Toplantı no ve tarih: 368 - 30.09.2022

Karar no ve tarih :6392 - 30.09.2022

Toplantı Yeri
KAYSERİ

Niğde ili, Altunhisar ilçesi, Uluören Köyünde bulunan, özel mülkiyete ait olan 801 parsel numaralı taşınmazın bir kısmı üzerinde tespit edilen “*Köpek Deresi Mevkii Yerleşim Alanı*”nın I. derece arkeolojik sit alanı olarak tescili, kaçak kazı ve alandan çıkarılan mezar kapağının Müzeye nakli konularının Koruma Bölge Kurulunda değerlendirilmesi istemine yönelik Koruma Bölge Kurulu Müdürlüğü uzmanlarının 24.06.2022 tarih ve 1464324 sayılı yerinde inceleme raporu, alanın tesciline ilişkin Niğde İl Tarım ve Orman Müdürlüğü’nün 30.06.2022 tarih, 6149833 sayılı, Kültür ve Turizm Bakanlığı Yatırım ve İşletmeler Genel Müdürlüğü’nün 01.07.2022 tarih, 2662683 sayılı, Nevşehir Çevre, Şehircilik ve İklim Değişikliği İl Müdürlüğü’nün 01.07.2022 tarih, 4045149 sayılı, Niğde Çevre, Şehircilik ve İklim Değişikliği İl Müdürlüğü’nün 04.07.2022 tarih, 4038644 sayılı, Enerji ve Tabii Kaynaklar Bakanlığı, Maden ve Petrol İşleri Genel Müdürlüğü’nün 19.07.2022 tarih, 202227396 sayılı, Niğde Orman İşletme Müdürlüğü’nün 22.07.2022 tarih, 5039668 sayılı, Devlet Su İşleri 4. Bölge Müdürlüğü’nün 03.08.2022 tarih, 2534181 sayılı görüş yazıları ile Koruma Bölge Kurulu Müdürlüğü uzmanının 23.09.2022 tarih, 1622314 sayılı dosya inceleme raporu okundu, açıklamaları dinlendi, dosyasındaki bilgi ve belgeler incelendi, yapılan görüşme sonucunda;

Niğde ili, Altunhisar ilçesi, Uluören Köyünde bulunan, özel mülkiyete ait olan 801 parsel numaralı taşınmazın bir kısmı üzerinde tespit edilen “*Köpek Deresi Mevkii Yerleşim Alanı*”nın 2863 sayılı Kanunun 6. Maddesi kapsamına giren özellikler taşıdığı anlaşıldığından I. Derece arkeolojik sit alanı olarak tescil edilmesine;

- Bu doğrultuda hazırlanan kararımız eki 1/2000 ölçekli koordinatlı kadastral harita ile sit fişinin uygun olduğuna,
- Sit sınırlarının isabet ettiği 801 parsel numaralı taşınmazın pafta, fen klasörü ve tapu kütüğü beyanlar hanesine “*Bir kısmı I.(birinci) Derece Arkeolojik sit alanıdır*” şerhinin ilgili tapu ve kadastro müdürlüklerince verilmesine, işlem sonucuna ilişkin bilgi ve belgelerin Koruma Bölge Kurulu Müdürlüğüne iletilmesine,
- Sit sınırları içerisinde Kültür ve Tabiat Varlıklarını Koruma Yüksek Kurulu’nun 05.11.1999 gün ve 658 sayılı ilke kararının I. derece arkeolojik sit alanlarına ilişkin 1. Maddesinde belirtilen Koruma ve Kullanma Koşullarının geçerli olduğuna, sit alana ilişkin ilgili kurumlar tarafından süresi içinde Koruma Amaçlı İmar Planı hazırlanmasına,
- Alanda yapılan kaçak kazı olayına ilişkin konunun adli makamlara intikal ettiği ve Bor Cumhuriyet Başsavcılığının 2021/3555 nolu dosyası üzerinden soruşturmanın yürütüldüğü anlaşıldığından yeniden suç duyurusunda bulunulmasına gerek olmadığına, açılan kaçak kazı çukurunun kapatıldığı anlaşıldığından kapatılmasına yönelik yapılacak bir işlem olmadığına,
- Sit alanında tahribata neden olunmaması için alanın belli aralıklarla yerel yönetimlerce ve kolluk kuvvetlerince kontrolünün sağlanmasına,

ASLI GİBİDİR

T.C.
KÜLTÜR VE TURİZM BAKANLIĞI
Kayseri Kültür Varlıklarını Koruma Bölge Kurulu

KARAR

Toplantı no ve tarih: 368 - 30.09.2022
Karar no ve tarih :6392 - 30.09.2022

Toplantı Yeri
KAYSERİ

Alan içerisinde çıkarılan in-situ konumda olmayan mezar kapağının Kültür ve Tabiat Varlıklarını Koruma Yüksek Kurulu'nun 07.02.2012 tarih ve 25 sayılı ilke kararı gereği Niğde Müze Müdürlüğünce Niğde Müzesine yapılan nakil işleminin uygun olduğuna ve ilgili Müze Müdürlüğünce, söz konusu kültür varlığına ilişkin gerekli araştırmaların yapılmasından sonra hazırlanacak tüm bilgi ve belgelerin Koruma Bölge Kuruluna iletilmesine karar verildi.

ASLI GİBİDİR

AVRUPA KONSEYİ	DOĞAL VE KÜLTÜREL VARLIKLARI KORUMA ENVANTERİ	D.K.V.K.E	SİT	ENVANTER NO: 28
TÜRKİYE	KÜLTÜR VARLIKLARI VE MÜZELER GENEL MÜDÜRLÜĞÜ			HARİTA NO:
İLİ: NİĞDE	İLÇESİ: ALTUNHİSAR	MAHALLE KÖY: ULUÖREN KÖYÜ		KADASTRO:
ADI: KÖPEKDERESİ MEVKİİ YERLEŞİM ALANI			ADA/PARSEL	801 PARSEL

GENEL TANIM: "Köpek Deresi Mevkii Yerleşim Alanı" Uluören Köyünün yaklaşık 2,5 km güneyinde yer almaktadır. Karakapı köyünün ise yaklaşık 2 km doğusunda yer alır. Eğimli ve engebeli bir arazide konumlanan yerleşim alanı içerisinde yer yer mimari yapı izleri görülebilmektedir. Alanın tamamında rastlanan seramik malzeme örnekleri ve kiremit parçalarını Roma ve Bizans Dönemlerine tarihlendirmek mümkündür. Alan beşeri ve doğal tahribata açıktır.



Kayseri Kültür Varlıklarını
Koruma Bölge Kurulu
30.08.2022 Gün ve 6392 Sayı
karar ektir.

ŞİMDİKİ TEHLİKELER : Kaçak kazı

ŞİMDİKİ DURUM : Beşeri ve doğal tahribata açıktır.

SİT POTANSİYELİ : I.DERECE ARKEOLOJİK SİT ALANI

KORUMA DERECESESİ : I. (Birinci) DERECE ARKEOLOJİK SİT ALANI

ŞİMDİKİ KORUMA : Korumasız

HAZIRLAYANLAR: 24/06/2022

Zeynep ÖZDEMİR Uzman

Kemal KURD Harita Mühendisi

Canan AKDAŞ YAŞAR Sanat Tarihçi

ÖNERİLEN KORUMA : 1/2000 Ölçekli Kadastral harita üzerinde işaretli olduğu şekliyle I. DERECE ARKEOLOJİK SİT ALANI olarak tescilli edilmesi.

KONTROL EDEN: Fatih ÇAPAR 24/06/2022
Koruma Bölge Kurulu Müdürü

YAYIN DİZİSİ :

K.K.V.K. B. K. KARARLARI

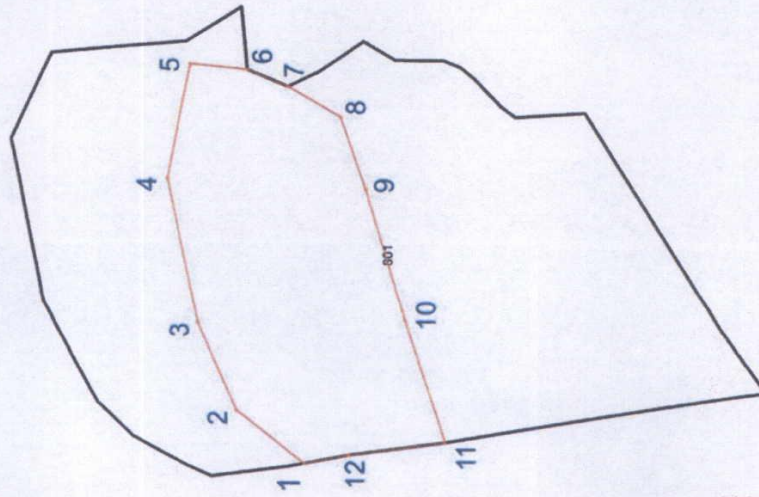
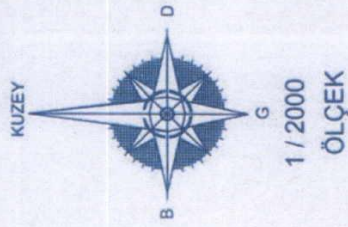
GÖZLEMLER :

REVİZYON

K.K.V.K.B.K. ONAYI : 30/09/2022

HARİTALAR, FOTOĞRAFLAR :

NİĞDE İLİ, ALTUNHİSAR İLÇESİ, ULUÖREN KÖYÜ
KÖPEKDERESİ MEVKİİ YERLEŞİMİ



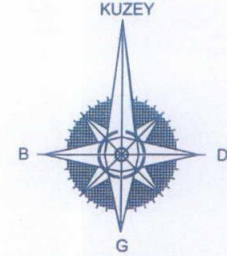
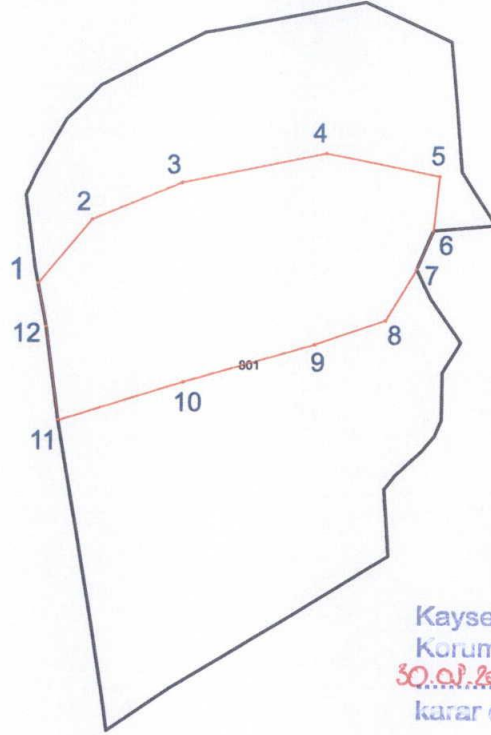
Nokta No	Y	X
1	603860.36	4212242.40
2	603876.82	4212263.59
3	603905.06	4212276.24
4	603951.00	4212287.05
5	603987.33	4212286.83
6	603996.04	4212283.21
7	603981.16	4212250.62
8	603871.93	4212234.26
9	603848.62	4212223.95
10	603807.84	4212213.95
11	603803.53	4212198.05
12	603863.52	4212228.72

Nokta No	Y	X
1	340538.51	4214640.56
2	340558.83	4214681.22
3	340585.30	4214672.96
4	340581.58	4214682.29
5	340567.71	4214674.90
6	340565.85	4214657.32
7	340560.59	4214644.88
8	340528.22	4214628.82
9	340586.01	4214609.21
10	340546.16	4214598.99
11	340542.21	4214628.78

I. Derece Arkeolojik Sit Alanı Sınırı
Kadastro Parseli



NİĞDE İLİ, ALTUNHISAR İLÇESİ, ULUÖREN KÖYÜ
KÖPEKDERESİ MEVKİİ YERLEŞİMİ



1 / 2000
ÖLÇEK



Kayseri Kültür Varlıklarının
Koruma Bölge Kurulunun
30.07.2022 Gün ve 6392 Sayılı
karar ektir.

ITRF 3 Derecelik Koordinatlar

Nokta No	Y	X
1	340539.51	4214640.56
2	340556.63	4214661.22
3	340585.30	4214672.96
4	340631.58	4214682.29
5	340667.71	4214674.90
6	340665.85	4214657.32
7	340660.58	4214644.88
8	340650.80	4214628.82
9	340628.22	4214621.23
10	340586.01	4214609.21
11	340546.16	4214596.95
12	340542.21	4214626.78

UTM ED50 6 Derecelik Koordinatlar

Nokta No	Y	X
1	603860.38	4212242.40
2	603876.82	4212263.59
3	603905.08	4212276.24
4	603951.00	4212287.05
5	603987.33	4212280.83
6	603986.04	4212263.21
7	603981.18	4212250.62
8	603971.93	4212234.26
9	603949.62	4212225.95
10	603907.84	4212212.59
11	603868.43	4212199.05
12	603863.52	4212226.72

————— I.Derece Arkeolojik Sit Alanı Sınırı
————— Kadastro Parseli

