

T.C.
KÜLTÜR VE TURİZM BAKANLIĞI
DIYARBAKIR KÜLTÜR VARLIKLARINI
KORUMA BÖLGE KURULU
KARAR

Tarihi ve No. :26.10.2022-371
Karar Tarihi ve No. :26.10.2022-9636
Dosya No :23.09.46

Toplantı Yeri
DIYARBAKIR

Elazığ İli, Sivrice İlçesi, Gözeli Köyü, Zazalar Mevkii sınırları içerisinde bulunan özel mülkiyete ait 104 ada, 292,296,297 ve 298 nolu parsellerin bir kısmında yer alan “Zazalar Mevkii Yerleşim Alanı”nın tescil talebine ilişkin; Elazığ Valiliği İl Kültür ve Turizm Müdürlüğü’nün 17.03.2020-11.10.2022 tarih ve E.252986-3015517 sayılı yazıları eki olan müze uzman raporu, ilgili kurum görüşlerinin istendiği Diyarbakır Kültür Varlıklarını Koruma Bölge Kurulu Müdürlüğü’nün 20.07.2020 tarih ve E.518858 sayılı yazısı, Diyarbakır Kültür Varlıklarını Koruma Bölge Kurulu Müdürlüğü uzmanlarının hazırladığı 20.07.2020 tarih ve E.287511 sayılı raporu, İller Bankası Anonim Şirketi, Mekansal Planlama Daire Başkanlığı’nın 24.07.2020 tarih ve E.25547 sayılı yazısı, Enerji ve Tabii Kaynaklar Bakanlığı’nın 28.07.2020 tarih ve E.427653 sayılı yazısı, İl Tarım ve Orman Müdürlüğü’nün 27.08.2020 tarih ve E.2398759 sayılı yazısı, Diyarbakır Kültür Varlıkları Koruma Bölge Kurulu’nun 07.09.2020 tarih ve 7757 nolu Müze Müdürlüğü denetiminde sondaj kazısı kararı, Aynı Kurulun 07.09.2020 tarih ve 7758 sayılı kaçak kazı suç duyurusu kararı, Diyarbakır Kültür Varlıkları Koruma Bölge Kurulu Müdürlüğü uzmanı tarafından hazırlanan 14.10.2022 tarih ve 1660012 sayılı dosya inceleme raporu, ekleri(Tescil Fişi, Kadastral Harita) ve konuya ilişkin bilgi belgeler incelendi. Yapılan görüşmeler sonunda;

Elazığ İli, Sivrice İlçesi, Gözeli Köyü, Zazalar Mevkii sınırları içerisinde bulunan özel mülkiyete ait 104 ada, 292, 296, 297 ve 298 nolu parsellerin bir kısmında yer alan “Zazalar Mevkii Yerleşim Alanı” Korunması Gerekli Kültür Varlığı özelliği gösterdiğinden, 2863 sayılı kanunun Tespit ve Tescil ile ilgili 7. Maddesi uyarınca sınırları ekli krokide belirlendiği şekli ile I. Derece Arkeolojik Sit Alanı olarak tesciline, hazırlanan tescil fişinin uygun olduğuna,



-Tapu Müdürlüğüne, bir kısmı sit sınırları içinde kalan 104 ada, 292, 296, 297 ve 298 nolu parsellerin tapu kütüğünün beyanlar hanesine “Bir Kısmı I. Derece Arkeolojik Sit Alanıdır” şerhinin, ifade edildiği şekilde konulmasına ve bu işleme ait bilgi-belgelerin Koruma Bölge Kurulu Müdürlüğüne iletilmesine

-“Zazalar Mevkii Yerleşim Alanı”nın bulunduğu alanın koruma esasları ve kullanma şartlarının, 2863 sayılı Kanunun 17. Maddesi gereğince Kültür ve Tabiat Varlıklarını Koruma Yüksek Kurulu’nun Arkeolojik sitler koruma ve kullanma koşulları başlıklı 05.11.1999 gün ve 658 sayılı ilke kararının I. Maddesinde belirtilen hususlar çerçevesinde belirlenmesine,


-Koruma Bölge Kurulu’nun 07.09.2020 tarih ve 7757 nolu kararına istinaden Müze Müdürlüğüne açılan sondaj kazı çukurlarının İlgili idarece Müze Müdürlüğü denetiminde kapatılmasına,

-Kaçak kazıların önlenmesini sağlayıcı tedbirlerin ilgili birimlerce alınmasına, karar verildi.

AVRUPA KONSEYİ T Ü R K İ Y E	DOĞAL VE KÜLTÜREL VARLIKLARI KORUMA ENVANTERİ KÜLTÜR VARLIKLARI VE MÜZELER GENEL MÜDÜRLÜĞÜ	D.K.V.K.E.	SİT	ENVANTER NO	
İLİ	ELAZIĞ İLÇESİ;	SİVRİCE		MAH - KÖY: GÖZELİ	HARİTA NO
				PAFTA :	ADA 104
					PARSEL 292.296. 297.298
ADI : ZAZALAR MEVKİİ YERLEŞİM ALANI					
GENEL TANIM: Zazalar Mevkii Yerleşim Alanı; Sivrice İlçesinin yaklaşık 20 km Batısında ve Gözeli Bucağının 1,5 km güneyinde Zazalar mevkiide yer almaktadır. Yerleşim alanı eğimli bir yüzey yapısına sahip ve doğal tepelik alanda yer almaktadır. Tepelik alanda bodur ağaçlar mevcut olup çevresinde ise tarım faaliyetleri yapılmaktadır. Kaçak kazı çukurunda, kesitlerde ve etrafta yer alan hafriyat içerisinde genel olarak Orta Çağ Dönemi özelliklerini yansıtan seramik buluntulara rastlanmıştır. Bu buluntular; pişmiş toprak kap parçaları olan kulp, dip, ağız ve ayrıca ağırşak parçasına rastlanılmış olup görülebilen buluntuların tamamı amorf niteliğindedir. Kaçak kazı kesiti incelendiğinde tepelik alanın bir höyük değil doğal bir tepelik olduğu görülmüş olup kültür varlığı katmanlı tepelik alanın en üst kısmının yaklaşık 1 m' lik bölümünde yer almaktadır. Diğer alt kısımlarında ise doğal kayalıklar mevcuttur. Daha sonra alanda Elazığ Müze Müdürlüğü denetiminde 2 adet sondaj çukuru açılmıştır. Sondaj çalışmalarında duvar kalıntılarına ve Tunç Çağından Orta Çağ dönemine değin seramik buluntulara rastlanılmıştır.					
ŞİMDİKİ TEHLİKELER: mevsimlik tarım faaliyetlerinin yapılması					
ŞİMDİKİ DURUM :					
SİT POTANSİYELİ :	I.Derece Arkeolojik Sit Alanı.			KORUMA DERECE	I.Derece
ŞİMDİKİ KORUMA :	Herhangi bir koruma önlemi bulunmamaktadır.			HAZIRLAYANLAR	14.10.2022
ÖNERİLEN KORUMA :	Uyarı levhalarının konulması.			Ali EREK (Arkeolog)	<i>Ali Erek</i>
YAYIN DİZİSİ ;				Hüseyin GÜLER (Arkeolog)	<i>Hüseyin Güler</i>
GÖZLEMLER	: Alan eğimli bir yüzey yapısına sahip ve çevresi aktif olarak tarım amaçlı kullanılmaktadır.			Kontrol Eden:	
				Mehriban KARAYİĞİTAN (Bölge Kurulu Müdürü)	<i>Mehriban Karayığitan</i>
				KORUMA KURULU KARARLARI	
				KORUMA KURULU ONAYI	



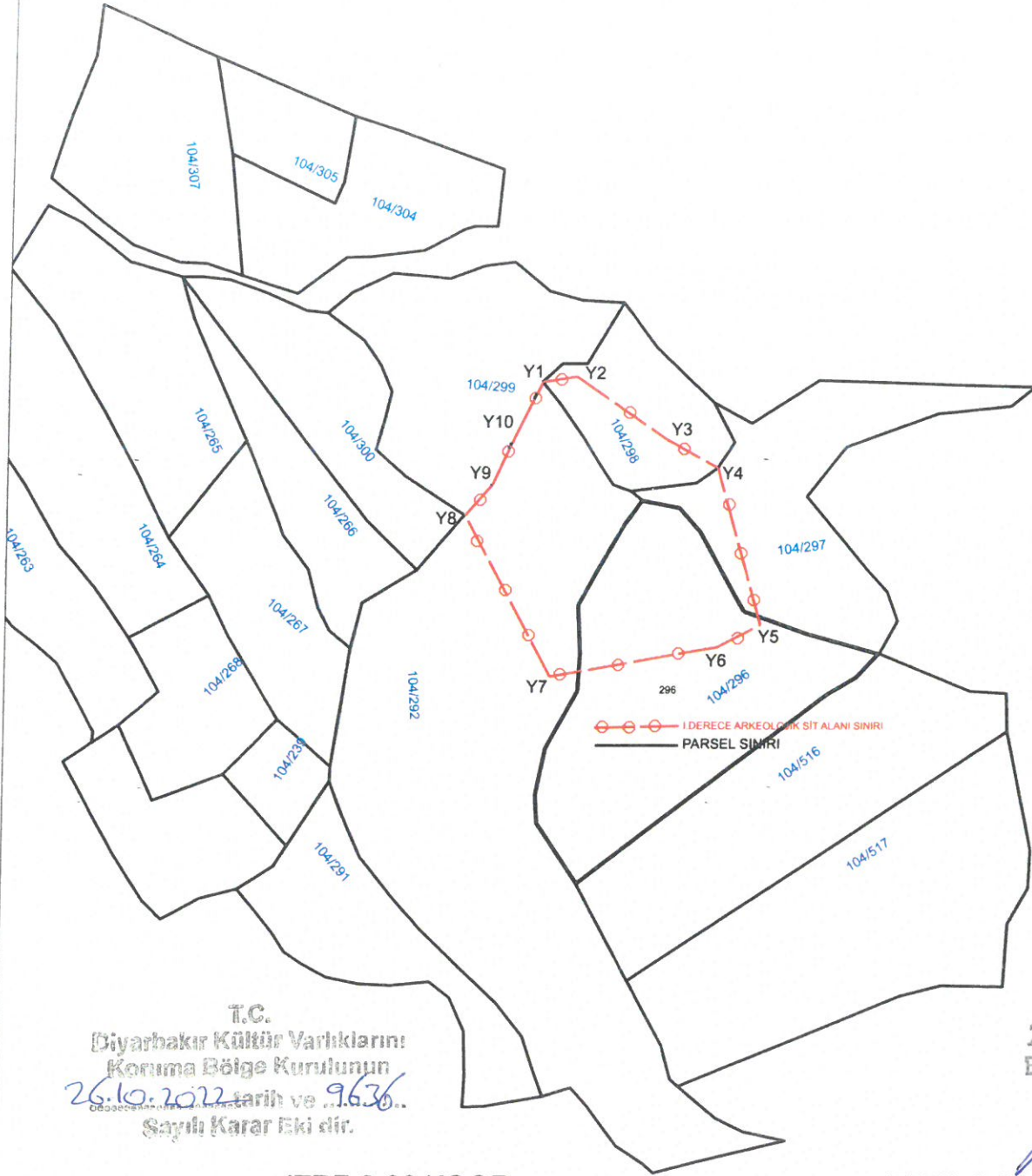
Ali Erek



İli
İlçesi
Mah/Köy
Alan

ELAZIĞ
SİVRİCE
GÖZELİ
ZAZALAR MEVKİİ YERLEŞİM ALANI

Birleşik Sit Alanında Kararlı Ada/Parsel: 104/292, 104/296, 104/297, 104/298



T.C.
Diyarbakır Kültür Varlıkları
Koruma Bölge Kurulunun
26.10.2022 tarih ve 9636..
Sayılı Karar Eki dir.



ITRF-3-39 KOOR.

ED50-3-39 KOOR.

Nokta No	Y	X
Y1	505846.251	4253831.989
Y2	505859.873	4253834.223
Y3	505896.490	4253809.190
Y4	505917.826	4253797.412
Y5	505935.907	4253734.180
Y6	505918.900	4253725.176
Y7	505851.134	4253713.176
Y8	505815.819	4253778.194
Y9	505826.578	4253790.490
Y10	505835.800	4253810.778

Nokta No	Y	X
Y1	505862.137	4254012.863
Y2	505875.758	4254015.097
Y3	505912.373	4253990.064
Y4	505933.708	4253978.287
Y5	505951.789	4253915.057
Y6	505934.782	4253906.053
Y7	505867.019	4253894.054
Y8	505831.705	4253959.070
Y9	505842.463	4253971.365
Y10	505851.685	4253991.653

(Handwritten signatures and notes)

Mehmet ÖZKAYA
Harita Mühendisi