

T.C.
KÜLTÜR VE TURİZM BAKANLIĞI
Kayseri Kültür Varlıklarını Koruma Bölge Kurulu

KARAR

Toplantı no ve tarih: 369 - 19.10.2022

Karar no ve tarih : 6413- 19.10.2022

Toplantı Yeri
KAYSERİ

Ulaştırma ve Altyapı Bakanlığı, Altyapı Yatırımları Genel Müdürlüğünün 04.08.2022 tarih ve 529550 sayılı yazısı ile “*Yerköy-Kayseri Hızlı Tren Projesi Yapım İşi*” kapsamında kurum görüşü talep edilen proje güzergahı, malzeme ocakları ve döküm sahalarına yönelik Koruma Bölge Kurulu Müdürlüğü uzmanlarınca yapılan yerinde yüzey inceleme çalışmaları neticesinde tespit edilen ve Yozgat ili, Yerköy ilçesi, Cakcak Köyü’nde yer alan, özel mülkiyete ait 158 ada 2 parsel ile kamu orta malı mülkiyetine ait 158 ada 3 ve 100 parsellerin bir kısmı üzerinde tespit edilen “*Bademkayası Mevkii Tümülüsü*” nün 1. Derece Arkeolojik Sit Alanı olarak tesciline ve kaçak kazıya ilişkin konunun Koruma Bölge Kurulunda değerlendirilmesi istemine yönelik Koruma Bölge Kurulu Müdürlüğü uzmanlarının 25.08.2022 tarih ve 1571800 sayılı yerinde inceleme raporu ile konuya ilişkin Yozgat Çevre, Şehircilik ve İklim Değişikliği İl Müdürlüğünün 29.08.2022 tarih ve E.4446243 sayılı; Enerji ve Tabii Kaynaklar Bakanlığı, Maden ve Petrol İşleri Genel Müdürlüğünün 31.08.2022 tarihli ve E.2022298835 sayılı; Yozgat İl Tarım ve Orman Müdürlüğünün 01.09.2022 tarihli ve E.6802647 sayılı; Devlet Su İşleri Genel Müdürlüğü 12. Bölge Müdürlüğünün 01.09.2022 tarih ve E.2620380 sayılı; Yerköy Kaymakamlığının 12.09.2022 tarih ve E.13003705 sayılı; Kültür ve Turizm Bakanlığı, Yatırım İşletmeleri Genel Müdürlüğünün 14.09.2022 tarihli ve E.2906586 sayılı; Kayseri Çevre, Şehircilik ve İklim Değişikliği İl Müdürlüğünün 14.09.2022 tarih ve E.4557979 sayılı; Yozgat Valiliği İl Kültür ve Turizm Müdürlüğünün 27.09.2022 tarih ve E.2956582 sayılı; Ulaştırma ve Altyapı Bakanlığı, Altyapı Yatırımları Genel Müdürlüğünün 13.10.2022 tarih ve E.698238 sayılı görüş yazıları ve Koruma Bölge Kurulu Müdürlüğü uzmanının 17.10.2022 tarih ve 1663952 sayılı dosya inceleme raporu okundu, açıklamaları dinlendi, dosyasındaki bilgi ve belgeler incelendi, yapılan görüşme sonucunda;

Yozgat ili, Yerköy ilçesi, Cakcak Köyü’nde yer alan, özel mülkiyete ait 158 ada 2 parsel ile kamu orta malı mülkiyetine ait 158 ada 3 ve 100 parsellerin bir kısmı üzerinde tespit edilen “*Bademkayası Mevkii Tümülüsü*” nün 2863 sayılı yasanın 6.maddesi kapsamına giren özellikler taşıması nedeniyle I. derece arkeolojik sit alanı olarak tescil edilmesine;

- Bu doğrultuda hazırlanan ve kararımız eki olan 1/5000 ölçekli kadastral harita ile sit fişinin uygun olduğuna,
- Yozgat ili, Yerköy ilçesi, Cakcak Köyü’nde yer alan, özel mülkiyete ait 158 ada 2 parsel ile kamu orta malı mülkiyetine ait 158 ada 3 ve 100 parsellerin tapu kütüğü beyanlar hanesine “*bir kısmı I. Derece Arkeolojik Sit Alanıdır*” şerhinin ilgili Tapu ve Kadastro Müdürlüklerince 13.03.2012 tarih ve 28232 sayılı Resmi Gazetede yayımlanarak yürürlüğe giren “Korunması Gerekli Taşınmaz Kültür Varlıklarının ve Sitlerin Tespit ve Tescili Hakkında Yönetmelik” gereği işlenmesine ve işlem sonucuna ilişkin bilgi ve belgelerin Koruma Bölge Kurulu Müdürlüğüne iletilmesine,
- Sit alanı sınırları içinde kalan taşınmazlara yönelik Kültür ve Tabiat Varlıklarını Koruma Yüksek Kurulu’nun 05/11/1999 tarih ve 658 sayılı ilke kararının I. derece arkeolojik sit alanlarına ilişkin 1. Maddesinde belirtilen Koruma ve Kullanma Koşullarının geçerli olduğuna,
- Sit alanına ilişkin ilgili kurumlar tarafından süresi içinde Koruma Amaçlı İmar Planı hazırlanmasına,
- Tümülüs üzerinde kaçak kazı yapmak suretiyle 2863 sayılı Yasaya muhalefet edenler hakkında suç duyurusunda bulunulmasına, kaçak kazı çukurlarının kapanmaya yüz tutmuş olması ve tehlike arz etmemesi nedeniyle kapatılmasına gerek olmadığına,
- Sit alanında daha fazla tahribata neden olunmaması için herhangi inşai ve fiziki bir uygulamada bulunulmamasına ve taşınmazın belli aralıklarla kolluk kuvvetlerince kontrolünün sağlanmasına karar verildi.

ASLI GİBİDİR

AVRUPA KONSEYİ	DOĞAL VE KÜLTÜREL VARLIKLARI KORUMA ENVANTERİ	D.K.V.K.E	SİT	ENVANTER NO: 35
TÜRKİYE	KÜLTÜR VARLIKLARI VE MÜZELER GENEL MÜDÜRLÜĞÜ			HARİTA NO:
İLİ: YOZGAT	İLÇESİ: YERKÖY	MAHALLE KÖY: ÇAKCAK VEYA MEVKİİ :		KADASTRO: 158 ADA 2, 3 ve 100 PARSELLER
				PAFTA:

ADI: Bademkayası Mevkii Tümülsü

GENEL TANIM: "Bademkayası Mevkii Tümülsü" 158 ada 2,3,100 parsellerin bir kısmında bulunmakta olup yak. 20 m çapında, 2 m yüksekliğindedir. Tepe noktasında yak.1,5 m derinliğinde kaçak kazı çukuru tespit edilmiştir. Tümülsü doğal ve beşeri sebeplerle oluşabilecek tahribata açık vaziyettir. Alan ve çevresinde herhangi bir çanak çömlek benzeri bir buluntuya rastlanılmamıştır.

ŞİMDİKİ TEHLİKELER: :Doğal ve beşeri etkenler sonucu tahribatların oluşması

ŞİMDİKİ DURUM :

SİT POTANSİYELİ : I. DERECE ARKEOLOJİK SİT ALANI

KORUMA DERECESESİ : I. (Birinci) DERECE ARKEOLOJİK SİT ALANI

ŞİMDİKİ KORUMA : Korumasız

HAZIRLAYANLAR: 25.10.2022

Kadriye TEKE Arkeolog

ÖNERİLEN KORUMA : 1/5000 Ölçekli Kadastral harita üzerinde işaretli olduğu şekliyle I. DERECE ARKEOLOJİK SİT ALANI olarak belirlenmesi.

Kemal KURT Harita Mühendisi

KONTROL EDEN: Fatih ÇAPAR 25.10.2022
Koruma Bölge Kurulu Müdürü

YAYIN DİZİSİ :

K.K.V.K.B.K. KARARLARI


GÖZLEMLER :

REVİZYON

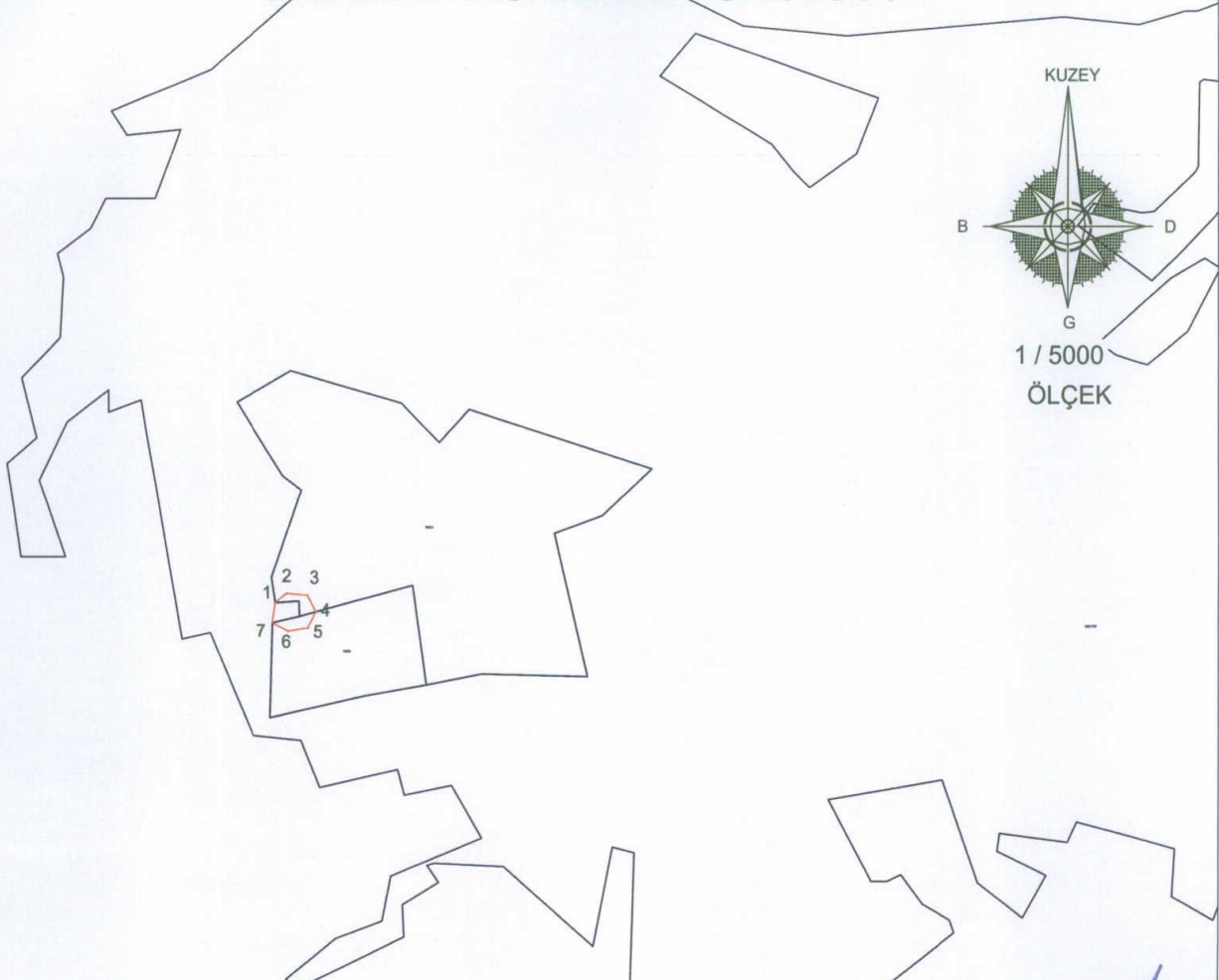
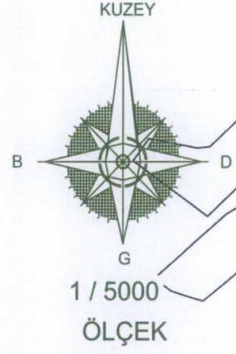
K.K.V.K.B.K. ONAYI: 12.10.2022

YOZGAT İLİ, YERKÖY İLÇESİ, ÇAKCAK KÖYÜ
BADEMKAYASI MEVKİİ TÜMÜLSÜ





YOZGAT İLİ, YERKÖY İLÇESİ, CAKCAK KÖYÜ
BADEM KAYASI MEVKİİ TUMULUSU



ITRF96 3 Derecelik Koordinatlar

Nokta No	Y	X
1	376822.33	4382515.87
2	376831.54	4382523.31
3	376848.53	4382521.79
4	376855.35	4382509.06
5	376848.98	4382496.62
6	376832.91	4382494.05
7	376820.09	4382500.51

UTM ED-50 6 Derecelik Koordinatlar

Nokta No	Y	X
1	634597.57	4381137.54
2	634606.52	4381145.27
3	634623.54	4381144.32
4	634630.78	4381131.63
5	634624.84	4381119.19
6	634608.86	4381116.08
7	634595.84	4381122.12



Kayseri Kültür Varlıklarını
Koruma Bölge Kurulunun
19.10.2022...Gün ve 6413.Sayılı
karar ekidir.

Kayseri Kültür Varlıklarını
Koruma Bölge Kurulunun
...Gün ve ...
karar ekidir.

— I.Derece Arkeolojik Sit Alanı Sınırı
— Kadastro Parseli

Handwritten signatures and initials in blue and green ink.