

**T.C.**  
**KÜLTÜR VE TURİZM BAKANLIĞI**  
Kayseri Kültür Varlıklarını Koruma Bölge Kurulu

**KARAR**

**Toplantı no ve tarih:** 369 - 19.10.2022

**Karar no ve tarih :** 6416- 19.10.2022

**Toplantı Yeri**

**KAYSERİ**

Ulaştırma ve Altyapı Bakanlığı, Altyapı Yatırımları Genel Müdürlüğünün 04.08.2022 tarih ve 529550 sayılı yazısı ile “*Yerköy-Kayseri Hızlı Tren Projesi Yapım İşi*” kapsamında kurum görüşü talep edilen proje güzergahı, malzeme ocakları ve döküm sahalarına yönelik Koruma Bölge Kurulu Müdürlüğü uzmanlarınca yapılan yerinde yüzey inceleme çalışmaları neticesinde tespit edilen ve Yozgat ili, Yerköy ilçesi Yüzüncüyıl Mahallesinde yer alan, mülkiyeti Maliye Hazinesine ait 384 ada 44 parselin bir kısmında bulunan “*Beyazıtöglu Mevkii Höyüğü II*” nin 1. Derece Arkeolojik Sit Alanı olarak tesciline ilişkin konunun Koruma Bölge Kurulunda değerlendirilmesi istemine yönelik Koruma Bölge Kurulu Müdürlüğü uzmanlarının 25.08.2022 tarih ve 1571800 sayılı yerinde inceleme raporu ile konuya ilişkin Yozgat Çevre, Şehircilik ve İklim Değişikliği İl Müdürlüğünün 29.08.2022 tarih ve E.4441022 sayılı; Kayseri Çevre, Şehircilik ve İklim Değişikliği İl Müdürlüğünün 29.08.2022 tarih ve E.4436909 sayılı; Enerji ve Tabii Kaynaklar Bakanlığı, Maden ve Petrol İşleri Genel Müdürlüğünün 29.08.2022 tarihli ve E.2022296310 sayılı; Yozgat İl Tarım ve Orman Müdürlüğünün 01.09.2022 tarih ve E.6800791 sayılı; Devlet Su İşleri Genel Müdürlüğü 12. Bölge Müdürlüğünün 01.09.2022 tarih ve E.2620180 sayılı; Kültür ve Turizm Bakanlığı, Yatırım İşletmeleri Genel Müdürlüğünün 14.09.2022 tarihli ve E.2906520 sayılı; Yozgat İl Kültür ve Turizm Müdürlüğü, Müze Müdürlüğünün 26.09.2022 tarih ve E.2954615 sayılı; Ulaştırma ve Altyapı Bakanlığı, Altyapı Yatırımları Genel Müdürlüğünün 13.10.2022 tarih ve E.698238 sayılı görüş yazıları ve Koruma Bölge Kurulu Müdürlüğü uzmanının 17.10.2022 tarih ve 1663991 sayılı dosya inceleme raporu okundu, açıklamaları dinlendi, dosyasındaki bilgi ve belgeler incelendi, yapılan görüşme sonucunda;

Yozgat ili, Yerköy ilçesi Yüzüncüyıl Mahallesinde yer alan, mülkiyeti Maliye Hazinesine ait 384 ada 44 parselin bir kısmında bulunan “*Beyazıtöglu Mevkii Höyüğü II*” nin 2863 sayılı yasanın 6.maddesi kapsamına giren özellikler taşıması nedeniyle I. derece arkeolojik sit alanı olarak tescil edilmesine,

- Bu doğrultuda hazırlanan ve kararımız eki olan 1/10000 ölçekli kadastral harita ile sit fişinin uygun olduğuna;
- 13.03.2012 tarih ve 28232 sayılı Resmi Gazetede yayımlanarak yürürlüğe giren “*Korunması Gerekli Taşınmaz Kültür Varlıklarının ve Sitlerin Tespit ve Tescili Hakkında Yönetmelik*” gereği Yozgat ili, Yerköy ilçesi Yüzüncüyıl Mahallesinde yer alan, mülkiyeti Maliye Hazinesine ait 384 ada 44 parselin taşınmaz pafta, fen klasörü ve tapu kütüğü beyanlar hanesine “*bir kısmı 1.derece arkeolojik sit alanıdır*” şerhinin ilgili Tapu ve Kadastro Müdürlüklerince verilmesine ve işlem sonucuna ilişkin bilgi ve belgelerin Koruma Bölge Kurulu Müdürlüğüne iletilmesine
- Sit alanı sınırları içinde kalan taşınmazlara yönelik Kültür ve Tabiat Varlıklarını Koruma Yüksek Kurulu’nun 05/11/1999 tarih ve 658 sayılı ilke kararının I. derece arkeolojik sit alanlarına ilişkin 1. Maddesinde belirtilen Koruma ve Kullanma Koşullarının geçerli olduğuna,
- Sit alanına ilişkin ilgili kurumlar tarafından süresi içinde Koruma Amaçlı İmar Planı hazırlanmasına,
- Sit alanında tahribata neden olunmaması için herhangi inşai ve fiziki bir uygulamada bulunulmamasına ve taşınmazın belli aralıklarla kolluk kuvvetlerince kontrolünün sağlanmasına karar verildi.

**ASLI GİBİDİR**

AVRUPA KONSEYİ	DOĞAL VE KÜLTÜREL VARLIKLARI KORUMA ENVANTERİ	D.K.V.K.E	SİT	ENVANTER NO: 38
TÜRKİYE	KÜLTÜR VARLIKLARI VE MÜZELER GENEL MÜDÜRLÜĞÜ			HARİTA NO:
İL: YOZGAT	İLÇESİ: YERKÖY	MAHALLE KÖY: YÜZÜNCÜYİL		KADASTRO:
		VEYA MEVKİİ: Beyazıtöğlü		PAFTA:

ADİ: Beyazıtöğlü Mevkii Höyüğü 2

**GENEL TANIM:** "Beyazıtöğlü Mevkii Höyüğü 2" 384 ada 44 parselin bir kısmı üzerinde çevresine hakim bir konumda, aynı parsel üzerinde yer alan tescilli Beyazıtöğlü Mevkii Tümülsüsü ile Beyazıtöğlü Mevkii Höyüğünün 150 m kuzeyinde yer almakta olup çeşitli dönemlere tarihlendirilebilecek seramik parçaları dışında herhangi bir bulguya rastlanmamıştır. Höyük doğal ve beşeri sebeplerle oluşabilecek tahribata açık vaziyettir.

<b>ŞİMDİKİ TEHLİKELER:</b>	: Doğal ve beşeri etkenler sonucu tahribatların oluşması
<b>ŞİMDİKİ DURUM</b>	:
<b>SİT POTANSİYELİ</b>	: I. DERECE ARKEOLOJİK SİT ALANI
<b>ŞİMDİKİ KORUMA</b>	: Korumasız
<b>ÖNERİLEN KORUMA</b>	: 1/10000 Ölçekli Kadastral harita üzerinde işaretli olduğu şekliyle I. DERECE ARKEOLOJİK SİT ALANI olarak belirlenmesi.
<b>YAYIN DİZİSİ</b>	:
<b>GÖZLEMLER</b>	:

**KORUMA DERECESESİ** : I. (Birinci) DERECE ARKEOLOJİK SİT ALANI

HAZIRLAYANLAR: 25.08/2022

Kadriye TEKE Arkeolog

Kemal KURT Harita Mühendisi

**KONTROL EDEN:** Fatih ÇAPAR, 25.08/2022

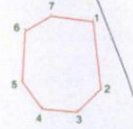
Koruma Bölge Kurulu Müdürü

**K.K.V.K.B.K. KARARLARI**

**REVİZYON**

**K.K.V.K.B.K. ONAYI:** 19.10/2022

YOZGAT İLİ, YERKÖY İLÇESİ, YÜZÜNCÜYİL MAHALLESİ  
BEYAZITOĞLU MEVKİİ HÖYÜĞÜ 2



Kayseri Kültür Varlıklarının  
Koruma Bölge Kurulunun  
19.10.2022 Gün ve 64.16 Sayılı  
kararı ektedir.



**ITRF96 3 Derecelik Koordinatlar**

Nokta No	Y	X
1	371754.29	4390041.82
2	371722.79	4391803.97
3	371688.12	4391760.33
4	371699.05	4391799.57
5	371684.12	4391815.25
6	371513.38	4390116.18
7	371686.34	4390207.22


**UTM ED-50 6 Derecelik Koordinatlar**

Nokta No	Y	X
1	629166.35	4390483.89
2	629162.15	4390296.97
3	629158.83	4390231.10
4	629029.87	4390237.84
5	629071.85	4390211.07
6	628975.40	4390481.88
7	629047.32	4390485.33

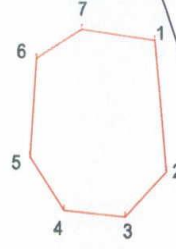
Kadastro Parseli

Öneri I.derece Arkeolojik Sit Alanı Sınırı

Handwritten signatures and initials in blue ink.



YOZGAT İLİ, YERKÖY İLÇESİ, YÜZÜNCÜYİL MAHALLESİ  
BEYAZITOĞLU MEVKİİ HÖYÜĞÜ 2



ITRF96 3 Derecelik Koordinatlar

Nokta No	Y	X
1	371704.29	4392041.82
2	371723.79	4391853.97
3	371658.10	4391790.33
4	371559.55	4391799.57
5	371504.12	4391875.53
6	371513.36	4392016.16
7	371586.24	4392057.22

UTM ED-50 6 Derecelik Koordinatlar

Nokta No	Y	X
1	629166.36	4390483.89
2	629192.13	4390298.87
3	629128.63	4390231.10
4	629029.87	4390237.04
5	628971.95	4390311.07
6	628976.48	4390451.88
7	629047.92	4390495.33

ONANDI



Kayseri Kültür Varlıklarını  
Koruma Bölge Kurulunun  
19.10.2022...Gün ve 6.116.Say.  
karar ektidir.

— Kadastro Parseli

— I.derece Arkeolojik Sit Alanı Sınırı