

T.C.
KÜLTÜR VE TURİZM BAKANLIĞI
Kayseri Kültür Varlıklarını Koruma Bölge Kurulu

KARAR

Toplantı no ve tarih: 369 - 19.10.2022
Karar no ve tarih : 6419 - 19.10.2022

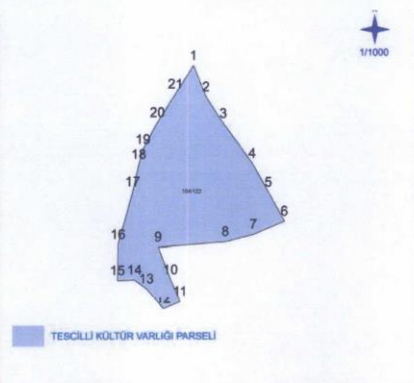

Toplantı Yeri
KAYSERİ

Ulaştırma ve Altyapı Bakanlığı, Altyapı Yatırımları Genel Müdürlüğünün 04.08.2022 tarih ve 529550 sayılı yazısı ile “*Yerköy-Kayseri Hızlı Tren Projesi Yapım İşi*” kapsamında kurum görüşü talep edilen proje güzergahı, malzeme ocakları ve döküm sahalarına yönelik Koruma Bölge Kurulu Müdürlüğü uzmanlarınca yapılan yerinde yüzey inceleme çalışmaları neticesinde tespit edilen ve Yozgat ili, Şefaathli ilçesi, Hamzalı Köyünde yer alan, mezarlık vasıflı Hamzalı Köy Tüzel Kişiliğine ait 104 ada 122 parsel numaralı taşınmazda bulunan “*Mezarlık*” ın korunması gerekli taşınmaz kültür varlığı olarak tescili ile yapı grubu ve korunma alanının belirlenmesine ilişkin konunun Koruma Bölge Kurulunda değerlendirilmesi istemine yönelik Koruma Bölge Kurulu Müdürlüğü uzmanlarının 25.08.2022 tarih ve 1571682 sayılı yerinde inceleme raporu ile konuya ilişkin Yozgat Valiliği, İl Tarım ve Orman Müdürlüğünün 29.08.2022 tarih ve 6780877 sayılı; Yozgat Valiliği, Çevre, Şehircilik ve İklim Değişikliği İl Müdürlüğünün 31.08.2022 tarih ve 4451947 sayılı; Kayseri Valiliği, Çevre, Şehircilik ve İklim Değişikliği İl Müdürlüğünün 01.09.2022 tarih ve 4465728 sayılı; Yozgat Valiliği, Kadastro Müdürlüğünün 01.09.2022 tarih ve 6038004 sayılı; DSİ 12. Bölge Müdürlüğünün 02.09.2022 tarih ve 2627942 sayılı; Kayseri Orman Bölge Müdürlüğünün 09.09.2022 tarih ve 5570190 sayılı; Kültür ve Turizm Bakanlığı, Yatırım ve İşletmeler Genel Müdürlüğünün 14.09.2022 tarih ve 2905988 sayılı; Enerji ve Tabii Kaynaklar Bakanlığı, Maden ve Petrol İşleri Genel Müdürlüğünün 15.09.2022 tarih ve 2022326991 sayılı; Yozgat Valiliği, İl Kültür ve Turizm Müdürlüğü, Müze Müdürlüğünün 29.09.2022 tarih ve 2963522 sayılı; Ulaştırma ve Altyapı Bakanlığı, Altyapı Yatırımları Genel Müdürlüğünün 13.10.2022 tarih, 698238 sayılı görüş yazıları ve Koruma Bölge Kurulu Müdürlüğü uzmanının 14.10.2022 tarih ve 1661101 sayılı dosya inceleme raporu okundu, açıklamaları dinlendi, dosyasındaki bilgi ve belgeler incelendi, yapılan görüşme sonucunda;

Yozgat ili, Şefaathli ilçesi, Hamzalı Köyünde yer alan, mezarlık vasıflı Hamzalı Köy Tüzel Kişiliğine ait 104 ada 122 parsel numaralı taşınmazda bulunan “*Mezarlık*” ın 2863 sayılı Kanunun 6 ncı maddesi kapsamına giren özellikler taşıması nedeniyle korunması gerekli taşınmaz kültür varlığı olarak tescil edilmesine ve bu doğrultuda hazırlanan tescil fişinin uygun olduğuna;

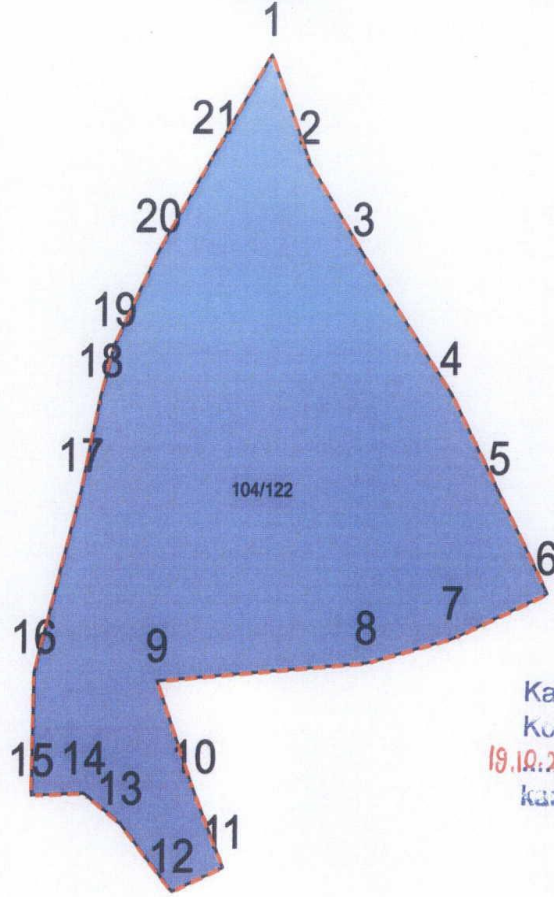
- Mülga Kültür ve Tabiat Varlıklarını Koruma Yüksek Kurulunun 05.11.1999 tarih ve 660 sayılı İlke Kararı kapsamında mezarlığın yapı grubunun “**1. (birinci) Grup**” olarak belirlenmesine,
- 13.03.2012 tarih ve 28232 sayılı Resmi Gazetede yayımlanarak yürürlüğe giren “*Korunması Gerekli Taşınmaz Kültür Varlıklarının ve Sitlerin Tespit ve Tescili Hakkında Yönetmelik*” gereği Yozgat ili, Şefaathli ilçesi, Hamzalı Köyünde yer alan, mezarlık vasıflı Hamzalı Köy Tüzel Kişiliğine ait 104 ada 122 parsel numaralı taşınmazın pafta, fen klasörü ve tapu kütüğü beyanlar hanesine “**1. Grup korunması gerekli taşınmaz kültür varlığıdır**” şerhinin ilgili Tapu ve Kadastro Müdürlüklerince verilmesine ve işlem sonucuna ilişkin bilgi ve belgelerin Koruma Bölge Kurulu Müdürlüğüne iletilmesine;
- 2863 sayılı Kanunun 8 inci maddesi kapsamında Mezarlığın korunma alanının kararımız eki 1/1000 ölçekli haritada gösterildiği şekliyle kendi parseli olarak belirlenmesine, korunma alanı sınırları içerisinde Koruma Bölge Kurulu izni alınmadan herhangi bir fiziki ve inşai uygulama yapılmamasına
- Tescilli mezarlık alanında tarihi mezar taşlarına zarar vermeden yeni defin yapılabileceğine karar verildi.

ASLI GİBİDİR

AVRUPA KONSEYİ	DOĞAL VE KÜLTÜREL VARLIKLARI KORUMA ENVANTERİ	D.K.V.K.E	ENVANTER NO	11											
TÜRKİYE	KÜLTÜR VARLIKLARI VE MÜZELER GENEL MÜDÜRLÜĞÜ	ANIT	HARİTA NO												
İLİ: Yozgat	İLÇESİ: Şefaati	MAHALLE /KÖY: Hamzalı VEYA MEVKİİ:	KORUMA DERECESİ:	ANITSAL x1 2 3 ÇEVRESEL 1 2 3 Çevreye Aykırı											
CADDE / SOKAK	KADASTRO	Pafta: Ada: 104 Parsel : 122													
ADI: MEZARLIK ALANI	YAPTIRAN:	YAPAN:	Mimari Çağ:												
	YAPIM TARİHİ:	KİTABE: Yok	Vakfiye												
GENEL TANIM: Mezarlıktaki mezar taşları dağınık şekilde konumlandırılmıştır.															
KORUMA DURUMU	A	İYİ	TAŞIYICI YAPI	A	DIŞ YAPI	A	ÜST YAPI	A	İÇ YAPI	A	SÜSLEME	A	RUTUBET	A	YOK
	B	ORTA		B		B		B		B	ELEMANLAR	B		BX	İZİ VAR
	CX	FENA		BX		C		C		C		C		C	ÖNEMLİ
VAZİYET PLANI:					FOTOĞRAF:										
															
GÖZLEMLER: Yer yer tahrip olmuştur.															
BUGÜNKÜ SAHİBİ Hamzalı Köy Tüzel Kişiliği					BAKIMINDAN SORUMLU OLMASI GEREKEN KURULUŞ: Mülkiyet Sahibi										
YAPILAN ONARIMLAR:															
AYRINTILI TANIM: Mezar mimarisi ve gömü biçimi geleneğine göre Türk-İslam geleneklerindedir. Mezarlıkta yoğun gömüden dolayı kaynaklanan düzensiz bir görünüm mevcut olup, bazı mezarların iç içe geçtiği görülmektedir. Mezarlık alanında mezarlar tekdüze olarak yapılmış ve irili ufaklı taşlardan oluştuğu görülmüştür. Bu mezarlardan bir tanesinde başka yerden getirildiği tahmin edilen Serpuçlu (başlık- Sarık) mezar taşı bulunmaktadır.					TEKNİK BİLGİLER SU ELEKTRİK İSİTMA Kanalizasyon										
					ORJİNAL KULLANIMI: Mezarlık										
					BUGÜNKÜ KULLANIMI: Mezarlık										
					ÖNERİLEN KULLANIMI: Mezarlık										
					HAZIRLAYANLAR: 25.08.2022										
					Izzet GEZER Sanat Tarihçisi Aytaç TANRISEVEN Harita Mühendisi Hüseyin SERDAR OK Arkeolog										
YAYIN DİZİNİ:					KONTROL EDEN: 25.08.2022 Fatih ÇAPAR Koruma Bölge Kurul Müdürü										
					EKLER RAPOR X FOTOĞRAF X RÖLEVE PROJESİ NO.: RESTORASYON PROJESİ HARİTA (Kadastral) X KROKİ KİTABE VAKFIYE İMAR PLANI										
					REVİZYON: K.K.V.K.B.K. KARARLARI 19/11/2022										



YOZGAT İLİ, ŞEFAATLİ İLÇESİ, HAMZALI KÖYÜ, 104 ADA 122 PARSELDE YER ALAN
"MEZARLIK ALANI" KORUNMA ALANI



Kayseri Kültür Varlıklarının
Koruma Bölge Kurulunun
19.10.2022...Gün ve 6419.Sayı
kararı ektir.



■ TESCİLLİ KÜLTÜR VARLIĞI PARSELİ

--- KORUNMA ALANI

İTRF96 3 DERECE

Nokta No	Y	X	Nokta No	Y	X
1	392830.910	4368374.270	2	392837.210	4368358.650
3	392846.110	4368345.460	4	392860.600	4368325.540
5	392868.625	4368311.190	6	392876.650	4368296.840
7	392861.070	4368290.370	8	392846.980	4368266.790
9	392812.880	4368284.150	10	392819.080	4368268.150
11	392823.850	4368267.270	12	392815.490	4368263.840
13	392806.880	4368263.580	14	392800.880	4368267.960
15	392792.320	4368267.690	16	392792.620	4368285.380
17	392800.120	4368311.470	18	392803.210	4368325.100
19	392805.400	4368332.450	20	392812.620	4368345.900
21	392821.765	4368360.085			

ED50 6 DERECE

Nokta No	Y	X	Nokta No	Y	X
1	651065.059	4367534.229	2	651071.874	4367518.831
3	651081.205	4367505.948	4	651096.346	4367486.526
5	651104.842	4367472.454	6	651113.337	4367458.383
7	651097.985	4367451.400	8	651084.026	4367447.354
9	651050.041	4367443.582	10	651056.768	4367427.802
11	651061.896	4367417.089	12	651053.657	4367413.384
13	651044.730	4367422.830	14	651038.589	4367427.007
15	651030.045	4367426.452	16	651029.756	4367444.138
17	651036.383	4367470.456	18	651039.017	4367484.178
19	651040.961	4367491.595	20	651047.728	4367505.274
21	651056.393	4367519.752			

NOT: İşbu Kadastral Harita 18.08.2022 tarihinde NETCAD ortamında TAKBİS veri tabanından İTRF96 datumunda temin edilen sayısal kadastral veri ile hazırlanmıştır.