

**T.C.**  
**KÜLTÜR VE TURİZM BAKANLIĞI**  
Kayseri Kültür Varlıklarını Koruma Bölge Kurulu

**KARAR**

**Toplantı no ve tarih:** 369 - 19.10.2022

**Karar no ve tarih :** 6426 - 19.10.2022

**Toplantı Yeri**

**KAYSERİ**

Ulaştırma ve Altyapı Bakanlığı, Altyapı Yatırımları Genel Müdürlüğünün 04.08.2022 tarih ve 529550 sayılı yazısı ile “*Yerköy-Kayseri Hızlı Tren Projesi Yapım İşi*” kapsamında kurum görüşü talep edilen proje güzergahı, malzeme ocakları ve döküm sahalarına yönelik Koruma Bölge Kurulu Müdürlüğü uzmanlarınca yapılan yerinde yüzey inceleme çalışmaları neticesinde tespit edilen ve Yozgat ili, Yenifakılı ilçesi, Fehimli Köyünde yer alan, mera vasıflı Kamu Orta Malına ait 265 ada 25 parsel numaralı taşınmazın bir kısmında bulunan “*Meratepesi Tümülüsü*” nün 1. Derece Arkeolojik Sit Alanı olarak tesciline ilişkin konunun Koruma Bölge Kurulunda değerlendirilmesi istemine yönelik Koruma Bölge Kurulu Müdürlüğü uzmanlarının 25.08.2022 tarih ve 1571682 sayılı yerinde inceleme raporu ile konuya ilişkin Yozgat Valiliği, İl Tarım ve Orman Müdürlüğünün 29.08.2022 tarih ve 6780565 sayılı; Yozgat Valiliği, Çevre, Şehircilik ve İklim Değişikliği İl Müdürlüğünün 31.08.2022 tarih ve 4451990 sayılı; Yozgat Valiliği, Kadastro Müdürlüğünün 01.09.2022 tarih ve 6038024 sayılı; Kayseri Valiliği, Çevre, Şehircilik ve İklim Değişikliği İl Müdürlüğünün 02.09.2022 tarih ve 4481883 sayılı; DSİ 12. Bölge Müdürlüğünün 05.09.2022 tarih ve 2634403 sayılı; Kültür ve Turizm Bakanlığı, Yatırım ve İşletmeler Genel Müdürlüğünün 14.09.2022 tarih ve 2906468 sayılı; Kayseri Orman Bölge Müdürlüğünün 15.09.2022 tarih ve 5616075 sayılı; Yozgat Valiliği, İl Kültür ve Turizm Müdürlüğü, Müze Müdürlüğünün 29.09.2022 tarih ve 2963625 sayılı görüş yazıları ve Koruma Bölge Kurulu Müdürlüğü uzmanının 14.10.2022 tarih ve 1661623 sayılı dosya inceleme raporu okundu, açıklamaları dinlendi, dosyasındaki bilgi ve belgeler incelendi, yapılan görüşme sonucunda;

Yozgat ili, Yenifakılı ilçesi, Fehimli Köyünde yer alan, mera vasıflı Kamu Orta Malına ait 265 ada 25 parsel numaralı taşınmazın bir kısmında bulunan “*Meratepesi Tümülüsü*” nün 2863 sayılı Kanununun 6 ncı maddesi kapsamına giren özellikler taşıması nedeniyle 1. Derece Arkeolojik Sit Alanı olarak tescil edilmesine;

- Bu doğrultuda hazırlanan ve kararımız eki olan 1/1000 ölçekli kadastral harita ile sit fişinin uygun olduğuna;
- 13.03.2012 tarih ve 28232 sayılı Resmi Gazetede yayımlanarak yürürlüğe giren “*Korunması Gerekli Taşınmaz Kültür Varlıklarının ve Sitlerin Tespit ve Tescili Hakkında Yönetmelik*” gereği Yozgat ili, Yenifakılı ilçesi, Fehimli Köyünde yer alan, mera vasıflı Kamu Orta Malına ait 265 ada 25 parsel numaralı taşınmazın pafta, fen klasörü ve tapu kütüğü beyanlar hanesine “*bir kısmı 1.derece arkeolojik sit alanıdır*” şerhinin ilgili Tapu ve Kadastro Müdürlüklerince verilmesine ve işlem sonucuna ilişkin bilgi ve belgelerin Koruma Bölge Kurulu Müdürlüğüne iletilmesine;
- Sit alanı sınırları içerisinde kalan taşınmazlara yönelik mülga Kültür ve Tabiat Varlıklarını Koruma Yüksek Kurulunun 05.11.1999 gün ve 658 sayılı ilke kararının 1. Derece Arkeolojik Sit Alanlarına ilişkin 1 inci maddesinde belirtilen Koruma ve Kullanma Koşullarının geçerli olduğuna;
- Sit alanına ilişkin ilgili kurumlar tarafından süresi içinde Koruma Amaçlı İmar Planı hazırlanmasına;
- Sit alanının belli aralıklarla kolluk kuvvetlerince kontrolünün sağlanmasına karar verildi.

**ASLI GİBİDİR**

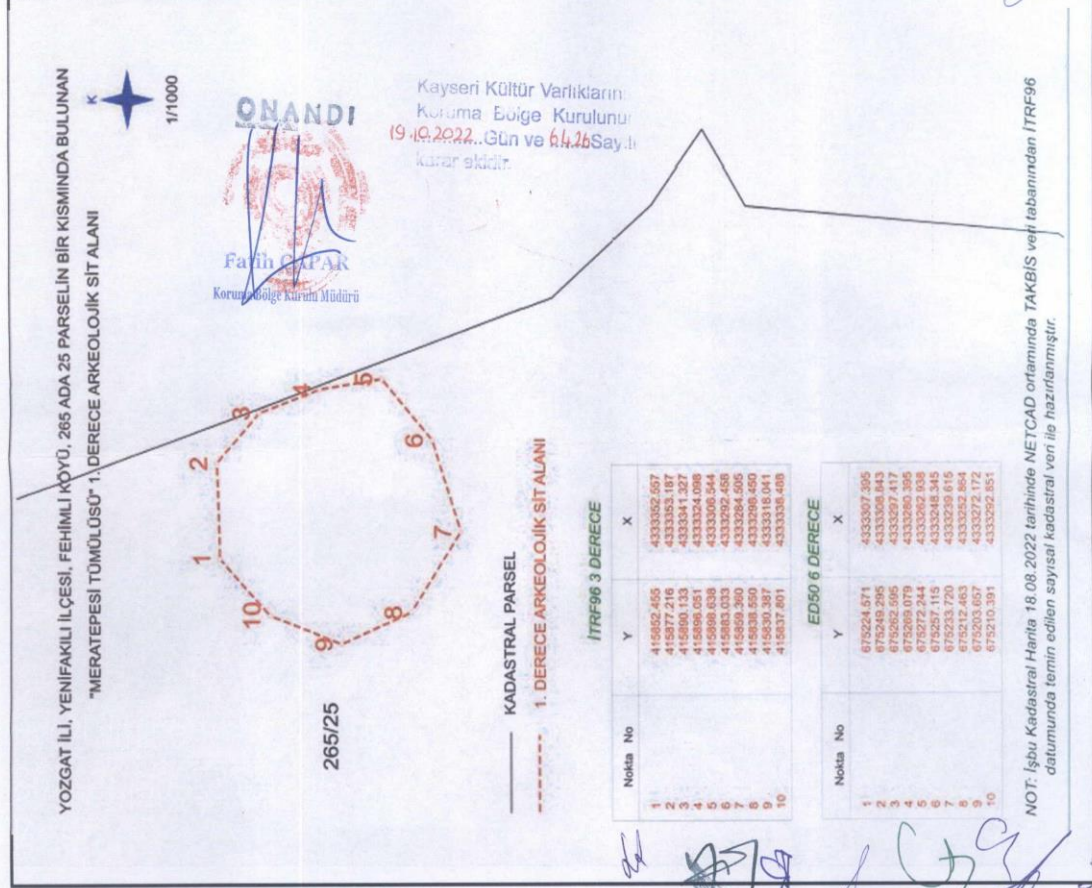
AVRUPA KONSEYİ	DOĞAL VE KÜLTÜREL VARLIKLARI KORUMA ENVANTERİ	D.K.V.K.E	sit	ENVANTER NO:	22
TÜRKİYE	KÜLTÜR VARLIKLARI VE MÜZELER GENEL MÜDÜRLÜĞÜ			HARİTA NO:	
İLİ: YOZGAT	İLÇESİ: YENİFAKILI	MAHALLE / KÖY: FEHİMLİ KÖYÜ		KADASTRO:	
		VEYA MEVKİİ :		PAFTA:	
Adı: MERATEPESİ TÜMÜLÜSÜ				ADA: 265	PARSEL: 25


**GENEL TANIM:**

"Meratepesi Tümülüsü": Yozgat ili, Yenifakılı ilçesi, Fehimli Köyü sınırları içerisinde 265 ada, 25 numaralı parselin bir kısmı üzerinde yer almaktadır. Tümülüs alanın yaklaşık 1 metre yüksekliğinde olduğu ve yüksekliğinin yavaşlaşmış olduğu, çapının ise doğudan batıya yaklaşık 20 metre olduğu görülmüştür. Tümülüs'ün etrafında yapılan incelemede kemik ve seramik parçalarına rastlanılmamıştır. Tümülüsün hangi döneme ait olduğu henüz bilimsel kazı çalışması yapılmadığı için tarafımızdan belirlenememiş olup taş yığma bir tümülüstür. Alanda yapılan incelemelerde herhangi bir kaçak kazı çukuruna rastlanılmamıştır.

ŞİMDİKİ TEHLİKELER	: TAHRİBAT.
ŞİMDİKİ DURUM	: TAHRİBATA AÇIK.
SİT POTANSİYELİ	: I.DERECE ARKEOLOJİK SİT ALANI.
ŞİMDİKİ KORUMA	: KORUMASIZ
ÖNERİLEN KORUMA	: 1/1000 ÖLÇEKLİ HARİTADA İŞARETLİ OLDUĞU VE GÖSTERİLDİĞİ ŞEKLİYLE I. DERECE ARKEOLOJİK SİT ALANI OLARAK TESCİLİ VE YEREL YÖNETİMLERCE VE KOLLUK KUVVETLERİNCE KONTROLÜ.
YAYIN DİZİSİ	: K.K.V.K. B. K. KARARLARI
GÖZLEMLER	: Tümülüs alanı oldukça korunmuştur.
	REVİZYON
	K.K.V.K.B.K. ONAYI: 19/10/2022

**HARİTA, FOTOĞRAFLAR :**



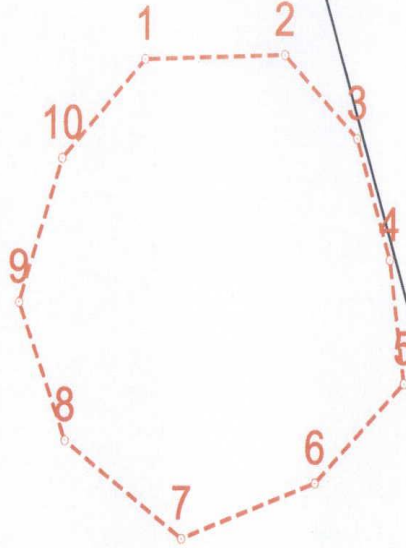


YOZGAT İLİ, YENİFAKILI İLÇESİ, FEHİMLİ KÖYÜ, 265 ADA 25 PARSELİN BİR KISMINDA BULUNAN  
"MERATEPESİ TUMULUSU" 1. DERECE ARKEOLOJİK SİT ALANI



1/1000

265/25



Kayseri Kültür Varlıklarını  
Koruma Bölge Kurulunun  
19.10.2022..Gün ve 64.26.Sayılı  
kararıdır.



— KADASTRAL PARSEL  
- - - 1. DERECE ARKEOLOJİK SİT ALANI

İTRF96 3 DERECE

Nokta No	Y	X
1	415852.455	4333352.557
2	415877.216	4333353.187
3	415890.133	4333341.327
4	415896.051	4333324.098
5	415898.638	4333306.544
6	415883.033	4333292.458
7	415859.360	4333284.505
8	415838.550	4333298.450
9	415830.387	4333318.041
10	415837.801	4333338.488

ED50 6 DERECE

Nokta No	Y	X
1	675224.571	4333307.395
2	675249.295	4333308.843
3	675262.595	4333297.417
4	675269.079	4333280.395
5	675272.244	4333262.938
6	675257.115	4333248.345
7	675233.720	4333239.615
8	675212.463	4333252.864
9	675203.657	4333272.172
10	675210.391	4333292.851

NOT: İşbu Kadastral Harita 18.08.2022 tarihinde NETCAD ortamında TAKBİS veri tabanından İTRF96 datumunda temin edilen sayısal kadastral veri ile hazırlanmıştır.