

**T.C.**  
**KÜLTÜR VE TURİZM BAKANLIĞI**  
Kayseri Kültür Varlıklarını Koruma Bölge Kurulu

**KARAR**

**Toplantı no ve tarih:** 369 - 19.10.2022

**Karar no ve tarih :** 6427 - 19.10.2022

**Toplantı Yeri**

**KAYSERİ**

Ulaştırma ve Altyapı Bakanlığı, Altyapı Yatırımları Genel Müdürlüğünün 04.08.2022 tarih ve 529550 sayılı yazısı ile “*Yerköy-Kayseri Hızlı Tren Projesi Yapım İşi*” kapsamında kurum görüşü talep edilen proje güzergahı, malzeme ocakları ve döküm sahalarına yönelik Koruma Bölge Kurulu Müdürlüğü uzmanlarınca yapılan yerinde yüzey inceleme çalışmaları neticesinde tespit edilen ve Yozgat ili, Yenifakılı ilçesi, Fehimli Köyünde yer alan, mera vasıflı Kamu Orta Malına ait 240 ada 3 parsel numaralı taşınmazın bir kısmında bulunan “*Deretepesi I-II-III Tümülüsleri*” nin 1. Derece Arkeolojik Sit Alanı olarak tesciline ilişkin konunun Koruma Bölge Kurulunda değerlendirilmesi istemine yönelik Koruma Bölge Kurulu Müdürlüğü uzmanlarının 25.08.2022 tarih ve 1571682 sayılı yerinde inceleme raporu ile konuya ilişkin Yozgat Valiliği, İl Tarım ve Orman Müdürlüğünün 29.08.2022 tarih ve 6780565 sayılı; Yozgat Valiliği, Çevre, Şehircilik ve İklim Değişikliği İl Müdürlüğünün 31.08.2022 tarih ve 4451990 sayılı; Yozgat Valiliği, Kadastro Müdürlüğünün 01.09.2022 tarih ve 6038024 sayılı; Kayseri Valiliği, Çevre, Şehircilik ve İklim Değişikliği İl Müdürlüğünün 02.09.2022 tarih ve 4481883 sayılı; DSİ 12. Bölge Müdürlüğünün 05.09.2022 tarih ve 2634403 sayılı; Kültür ve Turizm Bakanlığı, Yatırım ve İşletmeler Genel Müdürlüğünün 14.09.2022 tarih ve 2906468 sayılı; Kayseri Orman Bölge Müdürlüğünün 15.09.2022 tarih ve 5616075 sayılı; Yozgat Valiliği, İl Kültür ve Turizm Müdürlüğü, Müze Müdürlüğünün 29.09.2022 tarih ve 2963625 sayılı; Ulaştırma ve Altyapı Bakanlığı, Altyapı Yatırımları Genel Müdürlüğünün 13.10.2022 tarih, 698238 sayılı görüş yazıları ve Koruma Bölge Kurulu Müdürlüğü uzmanının 14.10.2022 tarih ve 1661602 sayılı dosya inceleme raporu okundu, açıklamaları dinlendi, dosyasındaki bilgi ve belgeler incelendi, yapılan görüşme sonucunda;

Yozgat ili, Yenifakılı ilçesi, Fehimli Köyünde yer alan, mera vasıflı Kamu Orta Malına ait 240 ada 3 parsel numaralı taşınmazın bir kısmında bulunan “*Deretepesi I-II Tümülüsleri*” nin 2863 sayılı Kanunun 6 ncı maddesi kapsamına giren özellikler taşınması nedeniyle 1. Derece Arkeolojik Sit Alanı olarak tescil edilmesine; “*Deretepesi III Tümülüsü*” nün ise niteliğini ve mahiyetini kaybettiği anlaşıldığından 2863 sayılı Kanun kapsamında tesciline gerek olmadığına;

- Bu doğrultuda hazırlanan ve kararımız eki olan 1/2000 ölçekli kadastral harita ile sit fişinin uygun olduğuna;
- 13.03.2012 tarih ve 28232 sayılı Resmi Gazetede yayımlanarak yürürlüğe giren “*Korunması Gerekli Taşınmaz Kültür Varlıklarının ve Sitlerin Tespit ve Tescili Hakkında Yönetmelik*” gereği Yozgat ili, Yenifakılı ilçesi, Fehimli Köyünde yer alan, mera vasıflı Kamu Orta Malına ait 240 ada 3 parsel numaralı taşınmazın pafta, fen klasörü ve tapu kütüğü beyanlar hanesine “*bir kısmı 1.derece arkeolojik sit alanıdır*” şerhinin ilgili Tapu ve Kadastro Müdürlüklerince verilmesine ve işlem sonucuna ilişkin bilgi ve belgelerin Koruma Bölge Kurulu Müdürlüğüne iletilmesine;
- Sit alanı sınırları içerisinde kalan taşınmazlara yönelik mülga Kültür ve Tabiat Varlıklarını Koruma Yüksek Kurulunun 05.11.1999 gün ve 658 sayılı ilke kararının 1. Derece Arkeolojik Sit Alanlarına ilişkin 1 inci maddesinde belirtilen Koruma ve Kullanma Koşullarının geçerli olduğuna;
- Sit alanına ilişkin ilgili kurumlar tarafından süresi içinde Koruma Amaçlı İmar Planı hazırlanmasına;
- Sit alanının belli aralıklarla kolluk kuvvetlerince kontrolünün sağlanmasına karar verildi.

**ASLI GİBİDİR**

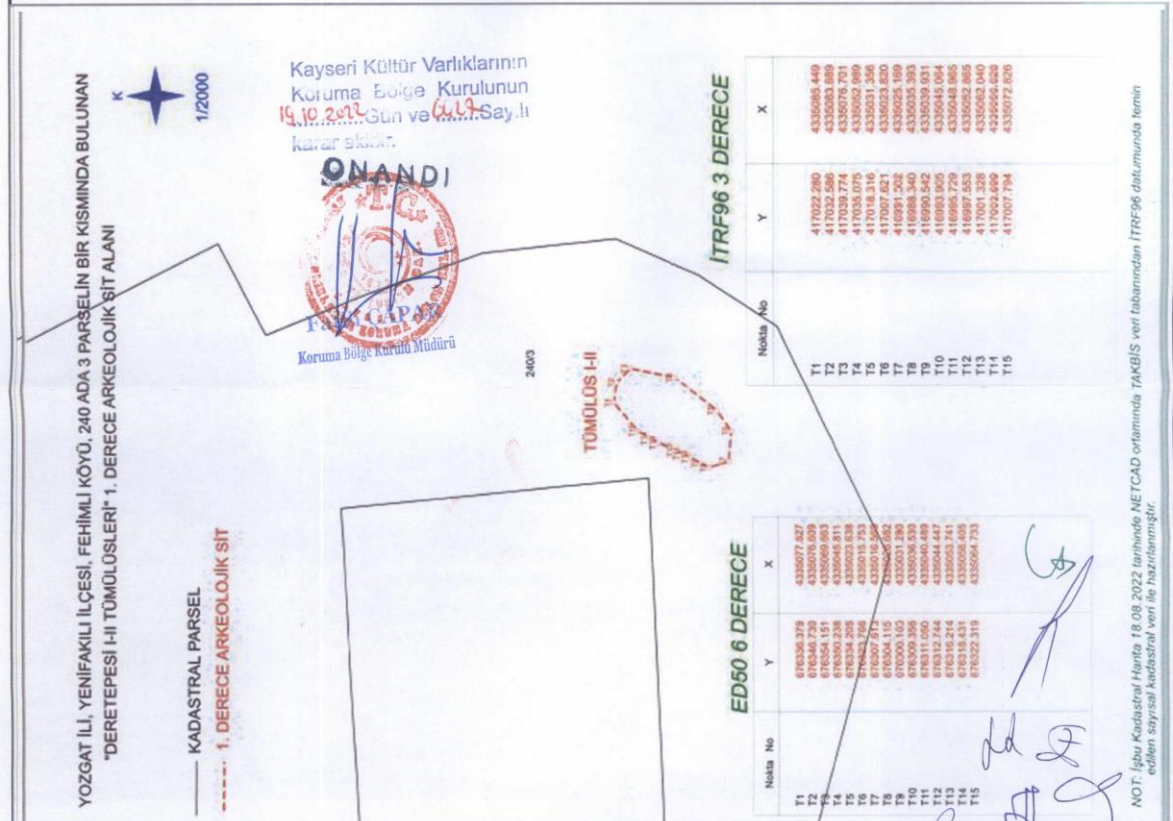
AVRUPA KONSEYİ	DOĞAL VE KÜLTÜREL VARLIKLARI KORUMA ENVANTERİ	D.K.V.K.E	SİT	ENVANTER NO:	23
TÜRKİYE	KÜLTÜR VARLIKLARI VE MÜZELER GENEL MÜDÜRLÜĞÜ			HARİTA NO:	
İLİ: YOZGAT	İLÇESİ: YENİFAKILI	MAHALLE / KÖY: FEHİMLİ KÖYÜ		KADASTRO:	
		VEYA MEVKİİ :		PAFTA:	
Adı: DERETEPESİ I, II, TÜMÜLÜSLERİ				ADA: 240	PARSEL: 3


**GENEL TANIM:**

"Deretepesi I, II Tümülüsleri": Yozgat ili, Yenifakılı ilçesi, Fehimli Köyü sınırları içerisinde 240 ada, 3 numaralı parselin bir kısmı üzerinde yer almaktadır. Tümülüslerin yüksekliklerinin yayvanlaşmış olduğu, çapların ise yaklaşık 15'er metre olduğu görülmüştür. Tümülüsler'in etrafında yapılan incelemede kemik ve seramik parçalarına rastlanılmamıştır. Tümülüslerin hangi döneme ait olduğu henüz bilimsel kazı çalışması yapılmadığı için tarafımızdan belirlenememiş olup ancak Erken Dönem olma ihtimalleri bulunmaktadır. Alanda yapılan incelemelerde herhangi bir kaçak kazı çukuru rastlanılmamıştır.

ŞİMDİKİ TEHLİKELER	: TAHRİBAT.	
ŞİMDİKİ DURUM	: TAHRİBATA AÇIK.	
SİT POTANSİYELİ	: I.DERECE ARKEOLOJİK SİT ALANI.	KORUMA DERECE: I. (BİRİNCİ) DERECE ARKEOLOJİK SİT ALANI
ŞİMDİKİ KORUMA	: KORUMASIZ	HAZIRLAYANLAR: 19/10/2022 Hüseyin Serdar OK [Arkeolog] <i>Selma</i> Aytaç TANRISEVEN [Harita Mühendisi] <i>Ay</i>
ÖNERİLEN KORUMA	: 1/2000 ÖLÇEKLİ HARİTADA İŞARETLİ OLDUĞU VE GÖSTERİLDİĞİ ŞEKLİYLE I. DERECE ARKEOLOJİK SİT ALANI OLARAK TESCİLİ VE YEREL YÖNETİMLERCE VE KOLLUK KUVVETLERİNCE KONTROLÜ.	KONTROL EDEN: Fatih ÇAPAR 19/10/2022 Koruma Bölge Kurulu Müdürü <i>F</i>
YAYIN DİZİSİ	:	K.K.V.K. B. K. KARARLARI
GÖZLEMLER	: Tümülüs alanları oldukça korunmuştur.	REVİZYON K.K.V.K.B.K. ONAYI: 19/10/2022 <i>A</i>

HARİTA, FOTOĞRAFLAR :





YOZGAT İLİ, YENİFAKILI İLÇESİ, FEHİMLİ KÖYÜ, 240 ADA 3 PARSELİN BİR KISMINDA BULUNAN  
"DERETEPEŞİ I-II TÜMÜLSÜLERİ" 1. DERECE ARKEOLOJİK SİT ALANI



— KADASTRAL PARSEL

- - - - 1. DERECE ARKEOLOJİK SİT


Kayseri Kültür Varlıklarının  
Koruma Bölge Kurulunun  
19.10.2022...Gün ve 647 Sayılı  
kararıdır.

**ONANDI**



240/3

TÜMÜLÜS I-II



İTRF96 3 DERECE

ED50 6 DERECE

Nokta No	Y	X
T1	676336.379	4335077.827
T2	676346.730	4335076.609
T3	676354.151	4335069.663
T4	676350.238	4335045.811
T5	676334.205	4335023.638
T6	676323.766	4335015.753
T7	676307.613	4335016.588
T8	676304.115	4335026.682
T9	676306.165	4335031.290
T10	676309.356	4335036.530
T11	676311.050	4335040.489
T12	676312.744	4335044.447
T13	676316.214	4335053.741
T14	676318.431	4335058.405
T15	676322.319	4335064.733

Nokta No	Y	X
T1	417022.280	4335085.449
T2	417032.586	4335083.889
T3	417039.774	4335076.701
T4	417035.075	4335052.989
T5	417018.316	4335031.356
T6	417007.621	4335023.820
T7	416991.502	4335025.169
T8	416988.340	4335035.393
T9	416990.542	4335039.931
T10	416993.905	4335045.064
T11	416995.729	4335048.965
T12	416997.553	4335052.865
T13	417001.328	4335062.040
T14	417003.699	4335066.628
T15	417007.794	4335072.826

NOT: İşbu Kadastral Harita 18.08.2022 tarihinde NETCAD ortamında TAKBİS veri tabanından İTRF96 datumunda temin edilen sayısal kadastral veri ile hazırlanmıştır.