

T.C.
KÜLTÜR VE TURİZM BAKANLIĞI
Kayseri Kültür Varlıklarını Koruma Bölge Kurulu

KARAR

Toplantı no ve tarih: 369 - 19.10.2022

Karar no ve tarih : 6428 - 19.10.2022

Toplantı Yeri

KAYSERİ


Ulaştırma ve Altyapı Bakanlığı, Altyapı Yatırımları Genel Müdürlüğünün 04.08.2022 tarih ve 529550 sayılı yazısı ile “*Yerköy-Kayseri Hızlı Tren Projesi Yapım İşi*” kapsamında kurum görüşü talep edilen proje güzergahı, malzeme ocakları ve döküm sahalarına yönelik Koruma Bölge Kurulu Müdürlüğü uzmanlarınca yapılan yerinde yüzey inceleme çalışmaları neticesinde tespit edilen ve Yozgat ili, Yenifakılı ilçesi, Yiğitler Köyünde yer alan, kıraç tarla vasıflı özel mülkiyete ait 148 ada 8 parsel numaralı taşınmazın bir kısmında bulunan “*Kumseki Höyüğü*” nün 1. Derece Arkeolojik Sit Alanı olarak tesciline ilişkin konunun Koruma Bölge Kurulunda değerlendirilmesi istemine yönelik Koruma Bölge Kurulu Müdürlüğü uzmanlarının 25.08.2022 tarih ve 1571682 sayılı yerinde inceleme raporu ile konuya ilişkin Yozgat Valiliği, İl Tarım ve Orman Müdürlüğünün 29.08.2022 tarih ve 6780565 sayılı; Yozgat Valiliği, Çevre, Şehircilik ve İklim Değişikliği İl Müdürlüğünün 31.08.2022 tarih ve 4451990 sayılı; Yozgat Valiliği, Kadastro Müdürlüğünün 01.09.2022 tarih ve 6038024 sayılı; Kayseri Valiliği, Çevre, Şehircilik ve İklim Değişikliği İl Müdürlüğünün 02.09.2022 tarih ve 4481883 sayılı; DSİ 12. Bölge Müdürlüğünün 05.09.2022 tarih ve 2634403 sayılı; Kültür ve Turizm Bakanlığı, Yatırım ve İşletmeler Genel Müdürlüğünün 14.09.2022 tarih ve 2906468 sayılı; Kayseri Orman Bölge Müdürlüğünün 15.09.2022 tarih ve 5616075 sayılı; Yozgat Valiliği, İl Kültür ve Turizm Müdürlüğü, Müze Müdürlüğünün 29.09.2022 tarih ve 2963625 sayılı; Ulaştırma ve Altyapı Bakanlığı, Altyapı Yatırımları Genel Müdürlüğünün 13.10.2022 tarih, 698238 sayılı görüş yazıları ve Koruma Bölge Kurulu Müdürlüğü uzmanının 14.10.2022 tarih ve 1661585 sayılı dosya inceleme raporu okundu, açıklamaları dinlendi, dosyasındaki bilgi ve belgeler incelendi, yapılan görüşme sonucunda;

Yozgat ili, Yenifakılı ilçesi, Yiğitler Köyünde yer alan, kıraç tarla vasıflı özel mülkiyete ait 148 ada 8 parsel numaralı taşınmazın bir kısmında bulunan “*Kumseki Höyüğü*” nün 2863 sayılı Kanunun 6 ncı maddesi kapsamına giren özellikler taşıması nedeniyle 1. Derece Arkeolojik Sit Alanı olarak tescil edilmesine;

- Bu doğrultuda hazırlanan ve kararımız eki olan 1/2000 ölçekli kadastral harita ile sit fişinin uygun olduğuna;
- 13.03.2012 tarih ve 28232 sayılı Resmi Gazetede yayımlanarak yürürlüğe giren “*Korunması Gerekli Taşınmaz Kültür Varlıklarının ve Sitlerin Tespit ve Tescili Hakkında Yönetmelik*” gereği Yozgat ili, Yenifakılı ilçesi, Yiğitler Köyünde yer alan, kıraç tarla vasıflı özel mülkiyete ait 148 ada 8 parsel numaralı taşınmazın pafta, fen klasörü ve tapu kütüğü beyanlar hanesine “*bir kısmı 1.derece arkeolojik sit alanıdır*” şerhinin ilgili Tapu ve Kadastro Müdürlüklerince verilmesine ve işlem sonucuna ilişkin bilgi ve belgelerin Koruma Bölge Kurulu Müdürlüğüne iletilmesine;
- Sit alanı sınırları içerisinde kalan taşınmazlara yönelik mülga Kültür ve Tabiat Varlıklarını Koruma Yüksek Kurulunun 05.11.1999 gün ve 658 sayılı ilke kararının 1. Derece Arkeolojik Sit Alanlarına ilişkin 1 inci maddesinde belirtilen Koruma ve Kullanma Koşullarının geçerli olduğuna;
- Sit alanına ilişkin ilgili kurumlar tarafından süresi içinde Koruma Amaçlı İmar Planı hazırlanmasına;
- Sit alanının belli aralıklarla kolluk kuvvetlerince kontrolünün sağlanmasına karar verildi.

ASLI GİBİDİR

AVRUPA KONSEYİ	DOĞAL VE KÜLTÜREL VARLIKLARI KORUMA ENVANTERİ	D.K.V.K.E	SİT	ENVANTER NO:	24
TÜRKİYE	KÜLTÜR VARLIKLARI VE MÜZELER GENEL MÜDÜRLÜĞÜ			HARİTA NO:	
İLİ: YOZGAT	İLÇESİ: YENİFAKILI	MAHALLE / KÖY: YİĞİTLER KÖYÜ		KADASTRO:	
	VEYA MEVKİİ :			PAFTA:	
Adı: KUMSEKİ HÖYÜĞÜ			ADA:	148	PARSEL: 8
GENEL TANIM:					
"Kumseki Höyüğü": Yozgat ili, Yenifakılı ilçesi, Yiğitler Köyü sınırları içerisinde 148 ada, 8 numaralı parselin bir kısmı üzerinde yer almaktadır. Höyüğün yoğunlukla Roma Döneminde yerleşim (iskan) görmüş olduğu düşünülmekte ve alanda yapı kalıntılarına ait parçalara rastlanılmamıştır. Höyüğün batı yönünden bakıldığında çevresine göre yaklaşık 10 metre yükseklikte olduğu görülmüştür. Alanda tespit edilen seramik parçalarının, yaklaşık olarak Demir Çağından ve Roma Dönemine kadar farklı dönemlere ait olabileceği düşünülmektedir. Ayrıca tespit edilen seramik parçaların genellikle günlük kullanım kaplarına ait gövde ve dip parçalarından oluşmaktadır.					
ŞİMDİKİ TEHLİKELER	TAHRİBAT.				
ŞİMDİKİ DURUM	TAHRİBATA AÇIK.				
SİT POTANSİYELİ	I. DERECE ARKEOLOJİK SİT ALANI.			KORUMA DERECESİ : I. (BİRİNCİ) DERECE ARKEOLOJİK SİT ALANI	
ŞİMDİKİ KORUMA	KORUMASIZ			HAZIRLAYANLAR: 25/08/2022 Hüseyin Serdar OK [Arkeolog] <i>[Signature]</i> Aytaç TANRISEVEN [Harita Mühendisi] <i>[Signature]</i>	
ÖNERİLEN KORUMA	1/2000 ÖLÇEKLİ HARİTADA İŞARETLİ OLDUĞU VE GÖSTERİLDİĞİ ŞEKLİYLE I. DERECE ARKEOLOJİK SİT ALANI OLARAK TESCİLİ VE YEREL YÖNETİMLERCE VE KOLLUK KUVVETLERİNCE KONTROLÜ.			KONTROL EDEN: Fatih ÇAPAR 25/08/2022 Koruma Bölge Kurulu Müdürü <i>[Signature]</i>	
YAYIN DİZİSİ				K.K.V.K. B. K. KARARLARI	
GÖZLEMLER	Höyük alanı oldukça korunaklıdır.			REVİZYON K.K.V.K.B.K. ONAYI : 19.10.2022 <i>[Signature]</i>	
HARİTA, FOTOĞRAFLAR :					





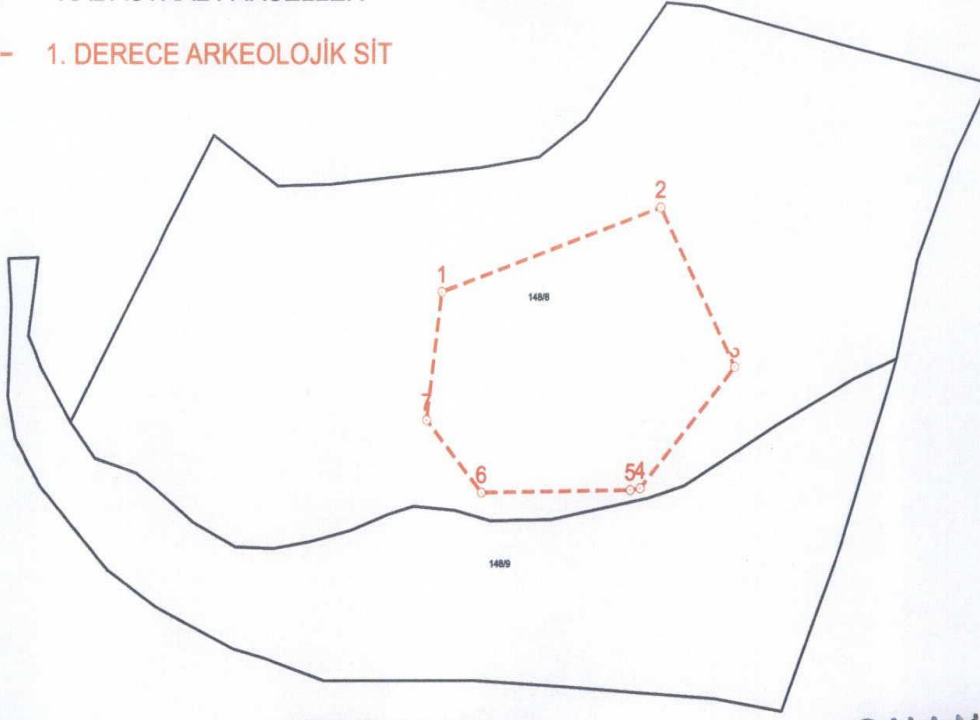
T.C. KÜLTÜR VE TURİZM
BAKANLIĞI



YOZGAT İLİ, YENİFAKILI İLÇESİ, YİĞİTLER KÖYÜ, 148 ADA 8 PARSELİN BİR KISMINDA BULUNAN
"KUMSEKİ HÖYÜĞÜ" 1. DERECE ARKEOLOJİK SİT ALANI



— KADASTRAL PARSELLER
- - - 1. DERECE ARKEOLOJİK SİT



İTRF96 3 DERECE


Nokta No	Y	X
1	408882.753	4348697.105
2	408953.870	4348721.368
3	408978.364	4348675.824
4	408947.661	4348641.345
5	408944.418	4348640.819
6	408895.901	4348640.030
7	408877.942	4348660.698



Kayseri Kültür Varlıklarını
Koruma Bölge Kuruluna
19.10.2022 Gün ve 6428..Sayılı
kararı ekidir.

ED50 6 DERECE

Nokta No	Y	X
1	667751.835	4348411.019
2	667822.098	4348437.621
3	667848.084	4348392.921
4	667818.545	4348357.449
5	667815.322	4348356.816
6	667766.865	4348354.419
7	667748.233	4348374.478



NOT: İşbu Kadastral Harita 18.08.2022 tarihinde NETCAD ortamında TAKBİS veri tabanından İTRF96 datumunda temin edilen sayısal kadastral veri ile hazırlanmıştır.