

T.C.
KÜLTÜR VE TURİZM BAKANLIĞI
Kayseri Kültür Varlıklarını Koruma Bölge Kurulu

KARAR

Toplantı no ve tarih: 369 - 19.10.2022

Karar no ve tarih :6434 - 19.10.2022

Toplantı Yeri
KAYSERİ

Yozgat ili, Sarıkaya ilçesi, Büyükçalağıl Köyünde bulunan, özel mülkiyete ait 125 ada, 8 ve 9 parsellerin bir kısmı üzerinde tespit edilen **“Kanak Mevkii Tümülsü”** nün I. derece arkeolojik sit alanı olarak tescili ile kaçak kazı konusunun Koruma Bölge Kurulunda değerlendirilmesi istemine yönelik Koruma Bölge Kurulu Müdürlüğü uzmanlarının 15.08.2022 tarih ve 1551409 sayılı yerinde inceleme raporu, konuya ilişkin Kayseri Çevre, Şehircilik ve İklim Değişikliği İl Müdürlüğü'nün 19.08.2022 tarih, 4357404 sayılı, Sarıkaya İlçe Jandarma Komutanlığı'nın 22.08.2022 tarih, 12554878 sayılı, Devlet Su İşleri 12. Bölge Müdürlüğü'nün 23.08.2022 tarih, 2599332 sayılı, Enerji ve Tabii Kaynaklar Bakanlığı, Maden ve Petrol İşleri Genel Müdürlüğü'nün 23.08.2022 tarih, 2022287297 sayılı, Yozgat Müze Müdürlüğü'nün 25.08.2022 tarih, 2846728 sayılı, Kayseri Orman Bölge Müdürlüğü'nün 05.09.2022 tarih, 5422584 sayılı, Tarım ve Orman Bakanlığı 9. Bölge Müdürlüğü'nün 08.09.2022 tarih, 6900892 sayılı, Kültür ve Turizm Bakanlığı Yatırım ve İşletmeler Genel Müdürlüğü'nün 14.09.2022 tarih, 2906405 sayılı görüş yazıları ile Koruma Bölge Kurulu Müdürlüğü uzmanının 17.10.2022 tarih, 1662453 sayılı dosya inceleme raporu okundu, açıklamaları dinlendi, dosyasındaki bilgi ve belgeler incelendi, yapılan görüşme sonucunda;

Yozgat ili, Sarıkaya ilçesi, Büyükçalağıl Köyünde bulunan, özel mülkiyete ait 125 ada, 8 ve 9 parsellerin bir kısmı üzerinde tespit edilen **“Kanak Mevkii Tümülsü”** nün 2863 sayılı Kanunun 6. Maddesi kapsamına giren özellikler taşıdığı anlaşıldığından I. derece arkeolojik sit alanı olarak tescil edilmesine;

- Bu doğrultuda hazırlanan kararımız eki 1/2500 ölçekli koordinatlı kadastral harita ile sit fişinin uygun olduğuna,
- Sit sınırlarının isabet ettiği 125 ada, 8 ve 9 parsellerin pafta, fen klasörü ve tapu kütüğü beyanlar hanesine **“bir kısmı I. derece arkeolojik sit alanıdır”** şerhinin ilgili tapu ve kadastro müdürlüklerince verilmesine, işlem sonucuna ilişkin bilgi ve belgelerin Koruma Bölge Kurulu Müdürlüğüne iletilmesine,
- Sit sınırları içerisinde Kültür ve Tabiat Varlıklarını Koruma Yüksek Kurulu'nun 05.11.1999 gün ve 658 sayılı ilke kararının I. derece arkeolojik sit alanına ilişkin 1. Maddesinde belirtilen Koruma ve Kullanma Koşullarının geçerli olduğuna, sit alanına ilişkin ilgili kurumlar tarafından süresi içinde Koruma Amaçlı İmar Planı hazırlanmasına,
- Tümülsüte gerçekleşen kaçak kazı olayına ilişkin konunun Yozgat Müze Müdürlüğünce Sarıkaya Cumhuriyet Başsavcılığına intikal ettirildiği anlaşıldığından, yeniden suç duyurusunda bulunulmasına gerek olmadığına, alanda açılan kaçak kazı çukurlarının, tehlike arz ettiği değerlendirildiğinden adli makamların uygun görüşü alındıktan sonra ilgili Müze Müdürlüğü denetiminde yerel yönetimlerce ivedilikle kapatılmasına, uygulama sonrasına ilişkin bilgi belgelerin Koruma Bölge Kurulu Müdürlüğüne bilgi amaçlı iletilmesine,
- Sit alanında daha fazla tahribata neden olunmaması için alanın belli aralıklarla yerel yönetimlerce ve kolluk kuvvetlerince kontrolünün sağlanmasına karar verildi.

ASLI GİBİDİR

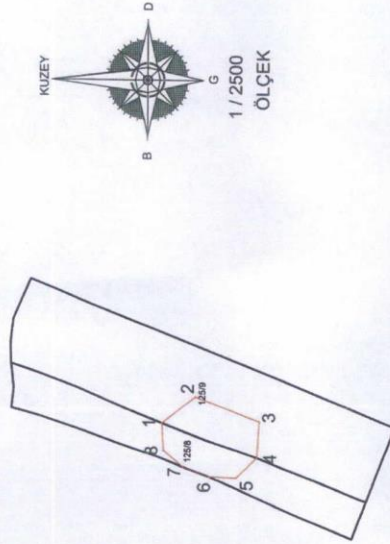
AVRUPA KONSEYİ	DOĞAL VE KÜLTÜREL VARLIKLARI KORUMA ENVANTERİ	D.K.V.K.E	SİT	ENVANTER NO:	88
TÜRKİYE	KÜLTÜR VARLIKLARI VE MÜZELER GENEL MÜDÜRLÜĞÜ			HARİTA NO:	
İLİ: YOZGAT	İLÇESİ: SARIKAYA	MAHALLE KÖY: BÜYÜKÇALAĞIL KÖYÜ		KADASTRO:	
ADI: KANAK MEVKİİ TÜRÜMÜSÜ				ADA/PARSEL	125 ADA, 8 VE 9 PARSELLER
<p>GENEL TANIM: "Kanak Mevkii Tümülsüsü", Büyükçalğıl Köyü'nün yaklaşık 3 km güneyinde, Kanak Çayı'nın yaklaşık 370 metre kuzeyinde, Sarıkaya-Hasbek Yolunun yaklaşık 320 metre güneyinde konumlanmıştır. Düz tarım arazileri arasında bulunan Tümülsüs yaklaşık 10 metre yüksekliğinde olup toprak malzeme yığılarak oluşturulmuştur. Tümülsüsün güney kısmından yaklaşık 15 metre uzunluğunda ve 6-7 metre genişliğinde ve 5-6 metre derinliğinde çukur açıldığı ve kaçak kazı çukurunun daralarak kuzeybatı yönünde doğru devam ettiği görülmüştür. Tepe noktasından zemine doğru açıldığı tespit edilen bir diğer kaçak kazı çukuru 1-2 metre genişliğinde ve 4-5 metre derinliğindedir. Bu kısmın zemininde yaklaşık 70x70 cm ölçülerinde bir açıklık mevcut olup tehlike arz etmesi nedeniyle derinliği ve uzantısı tespit edilememiştir. Kaçak kazı alanından çıkarılan toprak malzeme çukur etrafına yığılmıştır.</p>					

ŞİMDİKİ TEHLİKELER : Kaçak kazı

ŞİMDİKİ DURUM	: Beşeri ve doğal tahribata açıktır.	
SİT POTANSİYELİ	: I.DERECE ARKEOLOJİK SİT ALANI	KORUMA DERECE : I. (Birinci) DERECE ARKEOLOJİK SİT ALANI
ŞİMDİKİ KORUMA	: Korumasız	HAZIRLAYANLAR: 12/08/2022 Zeynep ÖZDEMİR Uzman <i>Zeynep</i>
ÖNERİLEN KORUMA	: 1/2500 Ölçekli Kadastral harita üzerinde işaretli olduğu şekliyle I. DERECE ARKEOLOJİK SİT ALANI olarak tescilli edilmesi.	Kemal KURD Harita Mühendisi <i>Kemal</i> Volkan CANİBEK Sanat Tarihçi <i>Volkan</i>
YAYIN DİZİSİ	:	KONTROL EDEN: Fatih ÇAPAR 12/08/2022 Koruma Bölge Kurulu Müdürü <i>Fatih</i>
GÖZLEMLER	:	K.K.V.K. B. K. KARARLARI
		REVİZYON K.K.V.K.B.K. ONAYI : 19.10.2022 <i>Fatih</i>

HARİTALAR, FOTOĞRAFLAR :

YOZGAT İLÇESİ, SARIKAYA İLÇESİ, BÜYÜKÇALAĞIL KÖYÜ
KANAK MEVKİİ TÜRÜMÜSÜ



Kayseri Kültür Varlıklarının
Koruma Bölge Kurulunun
19.10.2022 Tarih ve 6434 Sayılı
Kararı ile...



UTM ED-50 6 Derecelik Koordinatlar			
Nokta No	Y	X	
1	713027 03	4379746 51	
2	713027 05	4379746 53	
3	713027 10	4379708 50	
4	713040 07	4379720 50	
5	713041 05	4379726 09	
6	713026 01	4379732 09	

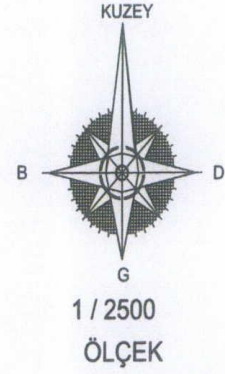
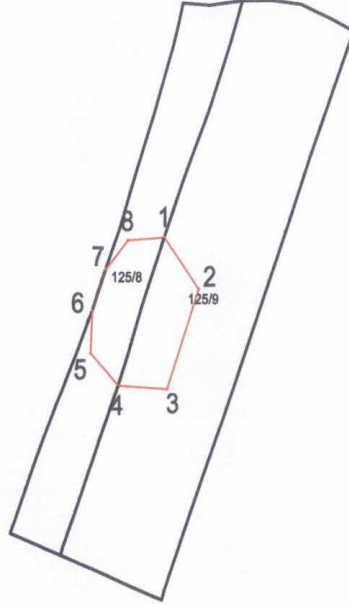
ITRF96 3 Derecelik Koordinatlar			
Nokta No	Y	X	
1	490118 94	4378497 48	
2	490118 11	4378478 19	
3	490121 16	4378440 01	
4	490092 21	4378452 23	
5	490086 02	4378470 12	
6	490103 77	4378497 70	

— Kadastro Parseli
— I. Derece Arkeolojik Sit Alanı





YOZGAT İLÇESİ, SARIKAYA İLÇESİ, BÜYÜKÇALAĞIL KÖYÜ
KANAK MEVKİİ TÜMÜLÜSÜ



ITRF96 3 Derecelik Koordinatlar

Nokta No	Y	X
1	456119.94	4378497.68
2	456135.11	4378478.18
3	456121.16	4378440.61
4	456099.68	4378442.00
5	456087.31	4378454.23
6	456088.02	4378470.12
7	456093.98	4378485.72
8	456103.77	4378496.70

UTM ED-50 6 Derecelik Koordinatlar

Nokta No	Y	X
1	713972.03	4379765.51
2	713987.85	4379746.53
3	713975.16	4379708.50
4	713953.64	4379709.18
5	713940.87	4379720.99
6	713941.05	4379736.89
7	713946.48	4379752.69
8	713955.91	4379763.99

— Kadastro Parseli
— I. Derece Arkeolojik Sit Alanı

Kayseri Kültür Varlıklarının
Koruma Bölge Kurulunun
19.10.2022 Gün ve 6434 Sayılı
karar ekidir.



Handwritten signatures and initials in blue and green ink, including a large signature and several smaller initials.