

**T.C.**  
**KÜLTÜR VE TURİZM BAKANLIĞI**  
Kayseri Kültür Varlıklarını Koruma Bölge Kurulu

**KARAR**

**Toplantı no ve tarih:** 370 - 20.10.2022

**Karar no ve tarih :** 6440 - 20.10.2022

**Toplantı Yeri**

**KAYSERİ**

Ulaştırma ve Altyapı Bakanlığı, Altyapı Yatırımları Genel Müdürlüğünün 04.08.2022 tarih, 529550 sayılı yazısı ile “*Yerköy-Kayseri Yüksek Hızlı Tren Projesi Yapım İşi*” kapsamında kurum görüşü talep edilen proje güzergahı, malzeme ocakları ve döküm sahalarına yönelik Koruma Bölge Kurulu Müdürlüğü uzmanlarınca yerinde yapılan yüzey inceleme çalışmaları neticesinde tespit edilen ve Kayseri ili, Kocasinan ilçesi, Boğazköprü Mahallesinde yer alan 101 ada, 124 parselin bir kısmında tespit edilen “*Meryemana Yerleşim Alanı*”nın I. Derece Arkeolojik Sit alanı olarak tescil edilmesinin Koruma Bölge Kurulunda değerlendirilmesi istemine yönelik; Koruma Bölge Kurulu Müdürlüğü uzmanlarının 25.08.2022 tarih, 1571682 sayılı yerinde inceleme raporu ve alanın tesciline yönelik Kültür ve Turizm Bakanlığı, Yatırım ve İşletmeler Genel Müdürlüğünün 29.08.2022 tarih, 2856639 sayılı; İncesu Kaymakamlığı, İlçe Yazı İşleri Müdürlüğünün 29.08.2022 tarih, 2741 sayılı; Kocasinan Belediyesi, Plan Proje Müdürlüğünün 29.08.2022 tarih, 14883 sayılı; Kayseri Valiliği, Çevre, Şehircilik ve İklim Değişikliği İl Müdürlüğünün 31.08.2022 tarih, 4438490 sayılı; Kocasinan Kaymakamlığı, İlçe Yazı İşleri Müdürlüğü İşlemler Şefliğinin 31.08.2022 tarih, 5133 sayılı; Kayseri Valiliği, İl Kültür ve Turizm Müdürlüğü, Turizm İşleri Şube Müdürlüğünün 01.09.2022 tarih, 2862321 sayılı; Tarım ve Orman Bakanlığı, Devlet Su İşleri Genel Müdürlüğü, 12. Bölge Müdürlüğünün 02.09.2022 tarih, 2624213 sayılı; Kayseri Valiliği, Kadastro Müdürlüğünün 08.09.2022 tarih, 6096732 sayılı; Kayseri Büyükşehir Belediyesi Başkanlığı, Kent Tarihi ve Tanıtım Daire Başkanlığının 09.09.2022 tarih, 22336 sayılı; Enerji ve Tabii Kaynaklar Bakanlığı, Maden ve Petrol İşleri Genel Müdürlüğünün 16.09.2022 tarih, 2022329438 sayılı; Kayseri Valiliği, Yatırım İzleme Koordinasyon Başkanlığının 20.09.2022 tarih, 49296 sayılı; Ulaştırma ve Altyapı Bakanlığı, Altyapı Yatırımları Müdürlüğünün 13.10.2022 tarih, 698238 sayılı görüş yazıları ile konuya ilişkin Koruma Bölge Kurulu Müdürlüğü uzmanının 17.10.2022 tarih, 1662997 sayılı dosya inceleme raporu okundu, açıklamaları dinlendi, dosyasındaki bilgi ve belgeler incelendi, yapılan görüşme sonucunda;

Kayseri ili, Kocasinan ilçesi, Boğazköprü Mahallesinde yer alan 101 ada, 124 parselin bir kısmında tespit edilen “*Meryemana Yerleşim Alanı*”nın 2863 sayılı Yasanın 6. Maddesi kapsamına giren özellikler taşıması nedeniyle I. Derece Arkeolojik Sit alanı olarak tescil edilmesine;

- Bu doğrultuda hazırlanan ve kararımız eki olan 1/5000 ölçekli kadastral harita ile sit fişinin uygun olduğuna;
- **Kayseri ili, Kocasinan ilçesi, Boğazköprü Mahallesi, 101 ada, 124 numaralı parselin** pafta, fen klasörü ve tapu kütüğü beyanlar hanesine “*bir kısmı I. Derece Arkeolojik Sit alanıdır*” şerhinin ilgili Tapu ve Kadastro Müdürlüklerince 13.03.2012 tarih ve 28232 sayılı Resmi Gazetede yayımlanarak yürürlüğe giren “Korunması Gerekli Taşınmaz Kültür Varlıklarının ve Sitlerin Tespit ve Tescili Hakkında Yönetmelik” gereği verilmesine, işlem sonucuna ilişkin bilgi ve belgelerin Koruma Bölge Kurulu Müdürlüğüne iletilmesine,
- Sit alanı sınırları içinde kalan taşınmazlara yönelik Kültür ve Tabiat Varlıklarını Koruma Yüksek Kurulu’nun 05/11/1999 tarih ve 658 sayılı ilke kararının I. derece arkeolojik sit alanlarına ilişkin 1. Maddesinde belirtilen Koruma ve Kullanma Koşullarının geçerli olduğuna,
- Sit alanına ilişkin ilgili kurumlar tarafından süresi içinde Koruma Amaçlı İmar Planı hazırlanmasına,
- Sit alanında tahribata neden olunmaması için taşınmazın belli aralıklarla kolluk kuvvetlerince kontrolünün sağlanmasına karar verildi.

**ASLI GİBİDİR**

38.00.2788

AVRUPA KONSEYİ	DOĞAL VE KÜLTÜREL VARLIKLARI KORUMA ENVANTERİ	D.K.V.K.E	SİT	ENVANTER NO:	682
TÜRKİYE	KÜLTÜR VARLIKLARI VE MÜZELER GENEL MÜDÜRLÜĞÜ			HARİTA NO:	
İLİ: KAYSERİ	İLÇESİ: KOCASINAN	MAHALLE / KÖY: BOĞAZKÖPRÜ MAHALLESİ		KADASTRO:	
		VEYA MEVKİİ :		PAFTA:	
Adı: MERYEMANA YERLEŞİM ALANI				ADA: 101	PARSEL: 124

## GENEL TANIM:

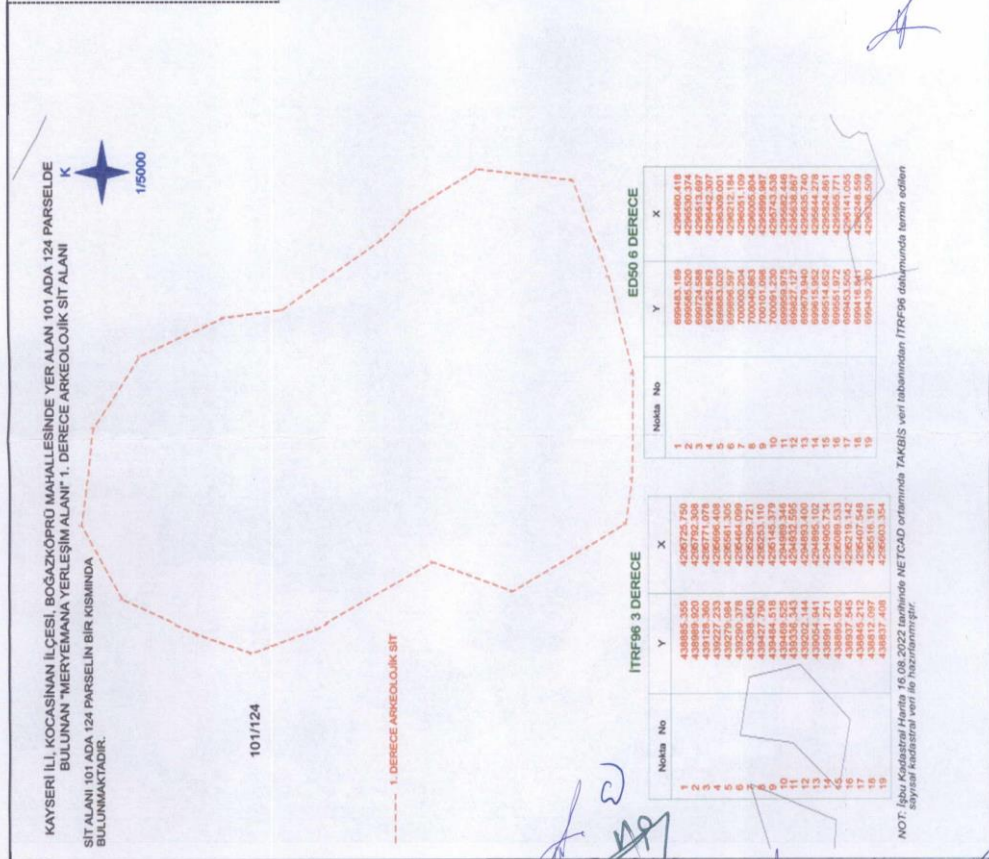
"Meryemana Yerleşim Alanı": Kayseri ili, Kocasinan ilçesi, Boğazköprü Mahallesi sınırları içerisinde 101 ada, 124 numaralı parselin bir kısmına isabet eden (bir kısmında yer alan) yerleşim alanı; Helenistik Dönemden başlayarak, Roma Dönemi ve Bizans Dönemine kadar yerleşim (iskan) görmüş olduğu düşünülmektedir. Tespit edilen yerleşim alanında yerinde yapılan incelemelerde yapı kalıntılarına ait olan mimari vb. parçalara (kale duvarı, kule, atölye vb. kalıntılar) rastlanılmış olup yerleşim alanının oldukça yüksek ve dağınık bir alanda konumlandırılmış olduğu görülmüştür. Oldukça geniş bir alanı kapsayan alanda tespit edilen seramik parçalarının ise genellikle günlük kullanım kaplarına ait gövde ve dip parçalarından oluşmakta olup tespit edilen bu seramik parçalarının yoğunlukla Roma ve Doğu Roma Dönemlerine ait olduğu değerlendirilmektedir.




Kayseri Kültür Varlıklarının  
Koruma Bölge Kurulunun  
22.08.2022 Gün ve 6440 Sayılı  
karar ektidir.


ŞİMDİKİ TEHLİKELER	: TAHRİBAT.	
ŞİMDİKİ DURUM	: TAHRİBATA AÇIK.	
SİT POTANSİYELİ	: I.DERECE ARKEOLOJİK SİT ALANI.	KORUMA DERECESESİ : I. (BİRİNCİ) DERECE ARKEOLOJİK SİT ALANI
ŞİMDİKİ KORUMA	: KORUMASIZ	HAZIRLAYANLAR: 25/08/2022 Hüseyin Serdar OK [Arkeolog] <i>Serdar</i> Aytaç TANRISEVEN [Harita Mühendisi] <i>Tanriseven</i>
ÖNERİLEN KORUMA	: 1/5000 ÖLÇEKLİ HARİTADA İŞARETLİ OLDUĞU VE GÖSTERİLDİĞİ ŞEKLİYLE I. DERECE ARKEOLOJİK SİT ALANI OLARAK TESCİLİ VE YEREL YÖNETİMLERCE VE KOLLUK KUVVETLERİNCE KONTROLÜ.	KONTROL EDEN: Fatih ÇAPAR 25/08/2022 Koruma Bölge Kurulu Müdürü <i>Çapar</i>
YAYIN DİZİSİ	:	K.K.V.K. B. K. KARARLARI
GÖZLEMLER	: Yerleşim alanı günümüze oldukça korunaklı gelmiştir.	REVİZYON K.K.V.K.B.K. ONAYI : 20/10/2022

## HARİTA, FOTOĞRAFLAR :







Yerköy-Kayseri HSR  
Boğazköprü Köyü  
36S 699731 4296160  
4296160



Yerköy-Kayseri HSR  
Boğazköprü Köyü  
36S 699731 4296160  
4296160




Yerköy-Kayseri HSR  
Boğazköprü Köyü  
36S 699701 4296162  
4296162  
120° SE



Yerköy-Kayseri HSR  
Boğazköprü Köyü  
36S 699708 4296150  
4296150  
120° SE



Yerköy-Kayseri HSR  
Boğazköprü Köyü  
36S 699691 4296144  
4296144  
185° S



Yerköy-Kayseri HSR  
Boğazköprü Köyü  
36S 699711 4296162  
4296162  
150° SE

38.00.2738

KAYSERİ İLİ, KOCASINAN İLÇESİ, BOĞAZKÖPRÜ MAHALLESİNDE YER ALAN 101 ADA 124 PARSELDE  
BULUNAN "MERYEMANA YERLEŞİM ALANI" 1. DERECE ARKEOLOJİK SİT ALANI

SİT ALANI 101 ADA 124 PARSELİN BİR KISMINDA  
BULUNMAKTADIR.



Kayseri Kültür Varlıklarının  
Koruma Bölge Kurulunun  
20.10.2022 Gün ve 6460 Sayılı  
karar ekidir.

101/124

----- 1. DERECE ARKEOLOJİK SİT



İTRF96 3 DERECE

ED50 6 DERECE

Nokta No	Y	X
1	438885.355	4295725.750
2	438989.920	4295792.308
3	439128.360	4295771.078
4	439227.233	4295696.408
5	439279.984	4295561.305
6	439290.378	4295464.099
7	439388.640	4295299.721
8	439427.790	4295253.110
9	439484.518	4295145.379
10	439469.525	4294989.346
11	439336.343	4294932.595
12	439202.144	4294893.400
13	439054.941	4294895.102
14	438991.271	4294905.734
15	438895.952	4295089.533
16	438937.545	4295219.142
17	438845.212	4295407.548
18	438812.097	4295516.191
19	438837.408	4295603.354

Nokta No	Y	X
1	699483.189	4296460.418
2	699585.520	4296530.374
3	699724.588	4296513.697
4	699825.863	4296442.307
5	699883.020	4296309.001
6	699896.597	4296212.184
7	700000.204	4296051.109
8	700040.863	4296005.804
9	700101.098	4295899.987
10	700091.230	4295743.538
11	699959.975	4295682.446
12	699827.127	4295638.867
13	699679.940	4295635.740
14	699615.952	4295644.278
15	699514.652	4295824.861
16	699551.972	4295955.771
17	699453.505	4296141.055
18	699416.841	4296248.559
19	699439.280	4296336.509

NOT: İşbu Kadastral Harita 16.08.2022 tarihinde NETCAD ortamında TAKBİS veri tabanından İTRF96 datumunda temin edilen sayısal kadastral veri ile hazırlanmıştır.