

T.C.
KÜLTÜR VE TURİZM BAKANLIĞI
Kayseri Kültür Varlıklarını Koruma Bölge Kurulu

KARAR

Toplantı no ve tarih: 370 - 20.10.2022
Karar no ve tarih : 6450 - 20.10.2022

Toplantı Yeri
KAYSERİ

Ulaştırma ve Altyapı Bakanlığı, Altyapı Yatırımları Genel Müdürlüğünün 04.08.2022 tarih, 529550 sayılı yazısı ile “*Yerköy-Kayseri Yüksek Hızlı Tren Projesi Yapım İşi*” kapsamında kurum görüşü talep edilen proje güzergahı, malzeme ocakları ve döküm sahalarına yönelik Koruma Bölge Kurulu Müdürlüğü uzmanlarınca yerinde yapılan yüzey inceleme çalışmaları neticesinde tespit edilen ve Kayseri ili, Kocasinan ilçesi, Yemliha Mahallesinde yer alan mera vasıflı Kamu Orta Malına ait 9844 ada, 1 parselin bir kısmında tespit edilen “*Suluyarma Antik Yolu, Kaya Oyma Mekan, Tümüülüs 1 ve Tümüülüs 2*”nin I. Derece Arkeolojik Sit alanı olarak tescil edilmesi konusunun Koruma Bölge Kurulunda değerlendirilmesi istemine yönelik; Koruma Bölge Kurulu Müdürlüğü uzmanlarının 25.08.2022 tarih, 1571682 sayılı yerinde inceleme raporu ve alanın tesciline yönelik Kültür ve Turizm Bakanlığı, Yatırım ve İşletmeler Genel Müdürlüğünün 29.08.2022 tarih, 2856639 sayılı; İncesu Kaymakamlığı, İlçe Yazı İşleri Müdürlüğünün 29.08.2022 tarih, 2741 sayılı; Kocasinan Belediyesi, Plan Proje Müdürlüğünün 29.08.2022 tarih, 14883 sayılı; Kayseri Valiliği, Çevre, Şehircilik ve İklim Değişikliği İl Müdürlüğünün 31.08.2022 tarih, 4438490 sayılı; Kocasinan Kaymakamlığı, İlçe Yazı İşleri Müdürlüğü İşlemler Şefliğinin 31.08.2022 tarih, 5133 sayılı; Kayseri Valiliği, İl Kültür ve Turizm Müdürlüğü, Turizm İşleri Şube Müdürlüğünün 01.09.2022 tarih, 2862321 sayılı; Tarım ve Orman Bakanlığı, Devlet Su İşleri Genel Müdürlüğü, 12. Bölge Müdürlüğünün 02.09.2022 tarih, 2624213 sayılı; Kayseri Valiliği, Kadastro Müdürlüğünün 08.09.2022 tarih, 6096732 sayılı; Kayseri Büyükşehir Belediyesi Başkanlığı, Kent Tarihi ve Tanıtım Daire Başkanlığının 09.09.2022 tarih, 22336 sayılı; Enerji ve Tabii Kaynaklar Bakanlığı, Maden ve Petrol İşleri Genel Müdürlüğünün 16.09.2022 tarih, 2022329438 sayılı; Kayseri Valiliği, Yatırım İzleme Koordinasyon Başkanlığının 20.09.2022 tarih, 49296 sayılı; Ulaştırma ve Altyapı Bakanlığı, Altyapı Yatırımları Müdürlüğünün 13.10.2022 tarih, 698238 sayılı görüş yazıları ile konuya ilişkin Koruma Bölge Kurulu Müdürlüğü uzmanının 17.10.2022 tarih, 1662997 sayılı dosya inceleme raporu okundu, açıklamaları dinlendi, dosyasındaki bilgi ve belgeler incelendi, yapılan görüşme sonucunda;

Kayseri ili, Kocasinan ilçesi, Yemliha Mahallesinde yer alan mera vasıflı Kamu Orta Malına ait 9844 ada, 1 parselin bir kısmında tespit edilen “*Suluyarma Antik Yolu, Tümüülüs 1 ve Tümüülüs 2*”nin 2863 sayılı Yasanın 6. Maddesi kapsamına giren özellikler taşınması nedeniyle I. Derece Arkeolojik Sit alanı olarak tescil edilmesine; ancak kaya “*kaya oyma mekan*”ın ise niteliğini ve mahiyetini kaybettiği anlaşıldığından 2863 sayılı Kanun kapsamında tesciline gerek olmadığına;

- Bu doğrultuda hazırlanan ve kararımız eki olan 1/2000 ölçekli kadastral harita ile sit fişinin uygun olduğuna;
- **Kayseri ili, Kocasinan ilçesi, Yemliha Mahallesi, 9844 ada, 1 numaralı parselin** pafta, fen klasörü ve tapu kütüğü beyanlar hanesine “*bir kısmı I. Derece Arkeolojik Sit alanıdır*” şerhinin ilgili Tapu ve Kadastro Müdürlüklerince 13.03.2012 tarih ve 28232 sayılı Resmi Gazetede yayımlanarak yürürlüğe giren “Korunması Gerekli Taşınmaz Kültür Varlıklarının ve Sitlerin Tespit ve Tescili Hakkında Yönetmelik” gereği verilmesine, işlem sonucuna ilişkin bilgi ve belgelerin Koruma Bölge Kurulu Müdürlüğüne iletilmesine,
- Sit alanı sınırları içinde kalan taşınmazlara yönelik Kültür ve Tabiat Varlıklarını Koruma Yüksek Kurulu’nun 05/11/1999 tarih ve 658 sayılı ilke kararının I. derece arkeolojik sit alanlarına ilişkin 1. Maddesinde belirtilen Koruma ve Kullanma Koşullarının geçerli olduğuna,
- Sit alanına ilişkin ilgili kurumlar tarafından süresi içinde Koruma Amaçlı İmar Planı hazırlanmasına,
- Sit alanında tahribata neden olunmaması için taşınmazın belli aralıklarla kolluk kuvvetlerince kontrolünün sağlanmasına karar verildi.

ASLI GİBİDİR

Sayfa 1 / 4

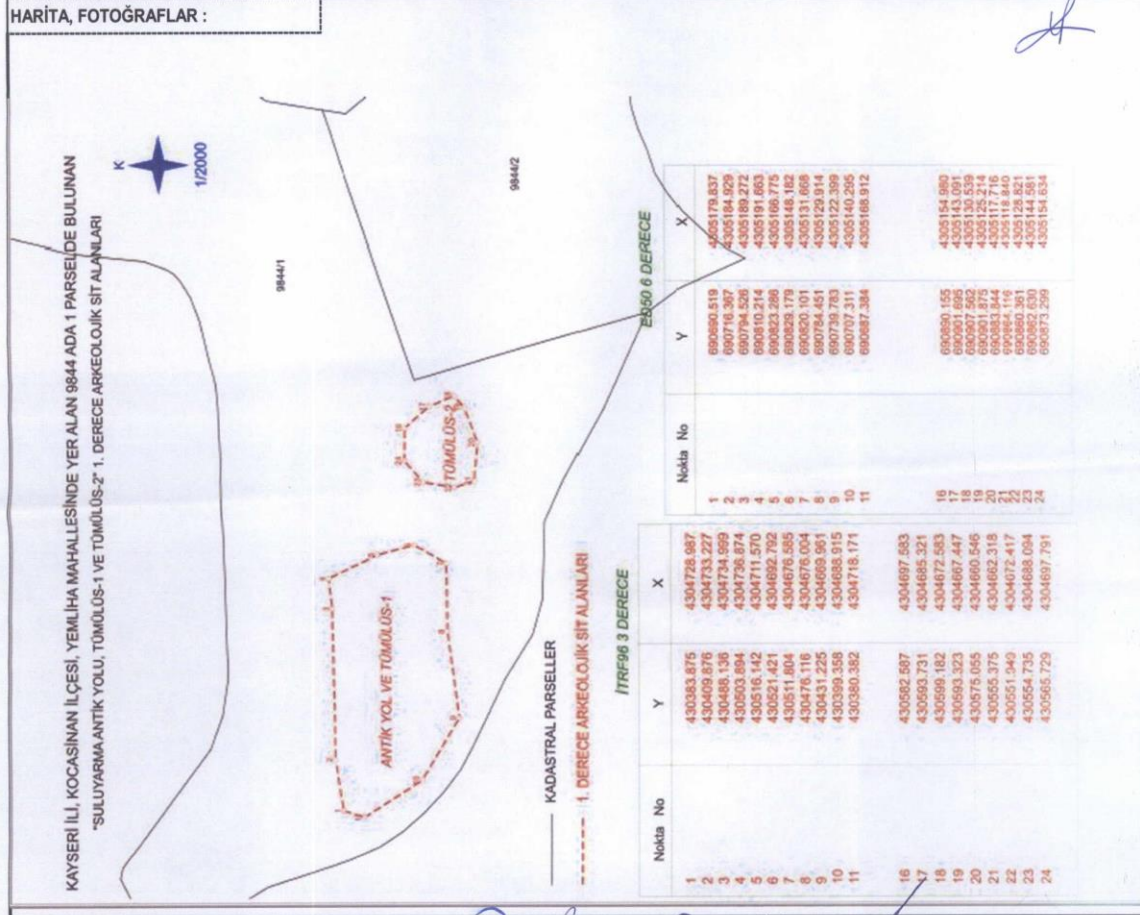
AVRUPA KONSEYİ	DOĞAL VE KÜLTÜREL VARLIKLARI KORUMA ENVANTERİ	D.K.V.K.E	SİT	ENVANTER NO:	691
TÜRKİYE	KÜLTÜR VARLIKLARI VE MÜZELER GENEL MÜDÜRLÜĞÜ			HARİTA NO:	
İLİ: KAYSERİ	İLÇESİ: KOCASINAN	MAHALLE / KÖY: YEMLİHA MAHALLESİ		KADASTRO:	
		VEYA MEVKİİ :		PAFTA:	
Adı: Suluyarma Antik Yolu, Tümüls 1 ve Tümüls 2				ADA: 9844	PARSEL: 1


GENEL TANIM:
 "Suluyarma Antik Yolu, Tümüls 1 ve Tümüls 2": Kayseri ili, Kocasinan ilçesi, Yemliha Mahallesi sınırları içerisinde 9844 ada, 1 numaralı parselin bir kısmı üzerinde yer almaktadır. Alanda eski "antik yol" ile 2 (iki) adet "tümüls" tespit edilmiş olup tespit edilen antik yolun kısmen kısa bir kağıt yolu olduğu ve bu kağıt yolunun kayalık bir zeminde yer aldığı görülmüştür. Ayrıca alanda iki 2 (iki) adet Tümüls'ün yer aldığı görülmüş olup Tümülslerin ise oldukça iyi korunduğu ve bu iki Tümülsün birbirlerine olan uzaklığının ise yaklaşık 65 metre olduğu anlaşılmıştır. Tümülslerin etrafında yapılan incelemede kemik ve seramik parçalarına rastlanılmamıştır. Tümülslerin hangi döneme ait olduğu henüz bilimsel kazı çalışması yapılmadığı için tarafımızdan belirlenmemiştir.

Kayseri Kültür Varlıklarının
 Koruma Bölge Kurulunun
 20.10.2022 Tarih ve 6430 Sayılı
 Kararıdır.




ŞİMDİKİ TEHLİKELER	: TAHRİBAT.	
ŞİMDİKİ DURUM	: TAHRİBATA AÇIK.	
ŞİT POTANSİYELİ	: I.DERECE ARKEOLOJİK ŞİT ALANI.	KORUMA DERECEŞİ : I. (BİRİNCİ) DERECE ARKEOLOJİK ŞİT ALANI
ŞİMDİKİ KORUMA	: KORUMASIZ	HAZIRLAYANLAR: 20/10/2022 Hüseyin Serdar OK [Arkeolog]
ÖNERİLEN KORUMA	: 1/2000 ÖLÇEKLİ HARİTADA İŞARETLİ OLDUĞU VE GÖSTERİLDİĞİ ŞEKLİYLE I. DERECE ARKEOLOJİK ŞİT ALANI OLARAK TESCİLİ VE YEREL YÖNETİMLERCE VE KOLLUK KUVVETLERİNCE KONTROLÜ.	Aytaç TANRISEVEN [Harita Mühendisi]
YAYIN DİZİSİ	:	KONTROL EDEN: Fatih ÇAPAR 20/10/2022 Koruma Bölge Kurulu Müdürü
GÖZLEMLER	: Tespit edilen alanlar oldukça korunmuştur.	K.K.V.K. B. K. KARARLARI
		REVİZYON K.K.V.K.B.K. ONAYI: 20.10.2022





KAYSERİ İLİ, KOCASINAN İLÇESİ, YEMLİHA MAHALLESİNDE YER ALAN 9844 ADA 1 PARSELDE BULUNAN
"SULUYARMA ANTİK YOLU, TÜRÜMÜS-1 VE TÜRÜMÜS-2" 1. DERECE ARKEOLOJİK SİT ALANLARI

Kayseri Kültür Varlıklarının
Koruma Bölge Kurulunun
20.10.2021 Gün ve 6450 Sayılı
Kararıdır.



İTRF96 3 DERECE

Nokta No	Y	X
1	430383.875	4304728.987
2	430409.876	4304733.227
3	430488.136	4304734.999
4	430503.894	4304736.874
5	430516.142	4304711.570
6	430521.421	4304692.792
7	430511.804	4304676.585
8	430476.116	4304676.004
9	430431.225	4304669.961
10	430399.358	4304688.915
11	430380.382	4304718.171
16	430582.587	4304697.583
17	430593.731	4304685.321
18	430599.182	4304672.583
19	430593.323	4304667.447
20	430575.055	4304660.546
21	430555.375	4304662.318
22	430551.949	4304672.417
23	430554.735	4304688.094
24	430565.729	4304697.791

ED50 6 DERECE

Nokta No	Y	X
1	690690.519	4305179.837
2	690716.367	4305184.929
3	690794.526	4305189.272
4	690810.214	4305191.663
5	690823.286	4305166.775
6	690829.179	4305148.182
7	690820.101	4305131.668
8	690784.451	4305129.914
9	690739.783	4305122.399
10	690707.311	4305140.295
11	690687.384	4305168.912
16	690890.155	4305154.980
17	690901.695	4305143.091
18	690907.562	4305130.539
19	690901.875	4305125.214
20	690883.844	4305117.716
21	690864.116	4305118.840
22	690860.361	4305128.821
23	690862.630	4305144.581
24	690873.299	4305154.634

NOT: İşbu Kadastral Harita 17.08.2022 tarihinde NETCAD ortamında TAKBİS veri tabanından İTRF96 datumunda temin edilen sayısal kadastral veri ile hazırlanmıştır.