

T.C.
KÜLTÜR VE TURİZM BAKANLIĞI
Kayseri Kültür Varlıklarını Koruma Bölge Kurulu

KARAR

Toplantı no ve tarih: 370 - 20.10.2022
Karar no ve tarih : 6451 - 20.10.2022

Toplantı Yeri
KAYSERİ


Ulaştırma ve Altyapı Bakanlığı, Altyapı Yatırımları Genel Müdürlüğünün 04.08.2022 tarih, 529550 sayılı yazısı ile “*Yerköy-Kayseri Yüksek Hızlı Tren Projesi Yapım İşi*” kapsamında kurum görüşü talep edilen proje güzergahı, malzeme ocakları ve döküm sahalarına yönelik Koruma Bölge Kurulu Müdürlüğü uzmanlarınca yerinde yapılan yüzey inceleme çalışmaları neticesinde tespit edilen ve Kayseri ili, Kocasinan ilçesi, Kalkancık Mahallesiinde yer alan kadastro harici alanda tespit edilen “*Burunağıl Kaya Oyma Mekanlar*”ın I. Derece Arkeolojik Sit alanı olarak tescil edilmesi konusunun Koruma Bölge Kurulunda değerlendirilmesi istemine yönelik; Koruma Bölge Kurulu Müdürlüğü uzmanlarının 25.08.2022 tarih, 1571682 sayılı yerinde inceleme raporu ve alanın tesciline yönelik Kültür ve Turizm Bakanlığı, Yatırım ve İşletmeler Genel Müdürlüğünün 29.08.2022 tarih, 2856639 sayılı; İncesu Kaymakamlığı, İlçe Yazı İşleri Müdürlüğünün 29.08.2022 tarih, 2741 sayılı; Kocasinan Belediyesi, Plan Proje Müdürlüğünün 29.08.2022 tarih, 14883 sayılı; Kayseri Valiliği, Çevre, Şehircilik ve İklim Değişikliği İl Müdürlüğünün 31.08.2022 tarih, 4438490 sayılı; Kocasinan Kaymakamlığı, İlçe Yazı İşleri Müdürlüğü İşlemler Şefliğinin 31.08.2022 tarih, 5133 sayılı; Kayseri Valiliği, İl Kültür ve Turizm Müdürlüğü, Turizm İşleri Şube Müdürlüğünün 01.09.2022 tarih, 2862321 sayılı; Tarım ve Orman Bakanlığı, Devlet Su İşleri Genel Müdürlüğü, 12. Bölge Müdürlüğünün 02.09.2022 tarih, 2624213 sayılı; Kayseri Valiliği, Kadaastro Müdürlüğünün 08.09.2022 tarih, 6096732 sayılı; Kayseri Büyükşehir Belediyesi Başkanlığı, Kent Tarihi ve Tanıtım Daire Başkanlığının 09.09.2022 tarih, 22336 sayılı; Enerji ve Tabii Kaynaklar Bakanlığı, Maden ve Petrol İşleri Genel Müdürlüğünün 16.09.2022 tarih, 2022329438 sayılı; Kayseri Valiliği, Yatırım İzleme Koordinasyon Başkanlığının 20.09.2022 tarih, 49296 sayılı; Ulaştırma ve Altyapı Bakanlığı, Altyapı Yatırımları Müdürlüğünün 13.10.2022 tarih, 698238 sayılı görüş yazıları ile konuya ilişkin Koruma Bölge Kurulu Müdürlüğü uzmanının 17.10.2022 tarih, 1662997 sayılı dosya inceleme raporu okundu, açıklamaları dinlendi, dosyasındaki bilgi ve belgeler incelendi, yapılan görüşme sonucunda;

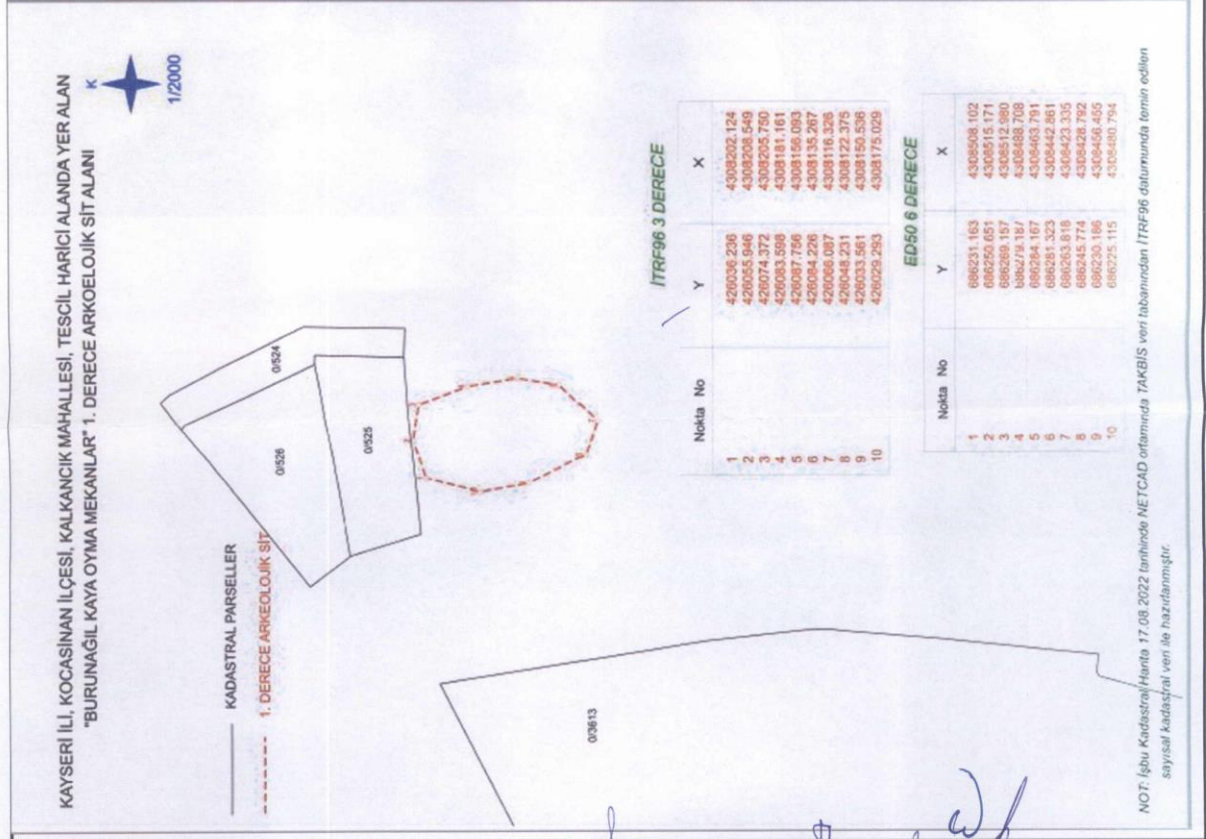
Kayseri ili, Kocasinan ilçesi, Kalkancık Mahallesiinde yer alan kadaastro harici alanda tespit edilen “*Burunağıl Kaya Oyma Mekanlar*”ın 2863 sayılı Yasanın 6. Maddesi kapsamına giren özellikler taşıması nedeniyle I. Derece Arkeolojik Sit alanı olarak tescil edilmesine;


- Bu doğrultuda hazırlanan ve kararımız eki olan 1/2000 ölçekli kadastral harita ile sit fişinin uygun olduğuna;
- Söz konusu sit alanının kadaastro harici alanda kalması nedeniyle; bu kadaastro harici alanda yeni bir sınırlandırma ve parsel ihdası olması durumunda Koruma Bölge Kurulundan izin alınmasına,
- Sit alanı sınırları içinde kalan taşınmazlara yönelik Kültür ve Tabiat Varlıklarını Koruma Yüksek Kurulu’nun 05/11/1999 tarih ve 658 sayılı ilke kararının I. derece arkeolojik sit alanlarına ilişkin 1. Maddesinde belirtilen Koruma ve Kullanma Koşullarının geçerli olduğuna,
- Sit alanına ilişkin ilgili kurumlar tarafından süresi içinde Koruma Amaçlı İmar Planı hazırlanmasına,
- Sit alanında tahribata neden olunmaması için taşınmazın belli aralıklarla kolluk kuvvetlerince kontrolünün sağlanmasına karar verildi.

ASLI GİBİDİR

38.00.2810

AVRUPA KONSEYİ	DOĞAL VE KÜLTÜREL VARLIKLARI KORUMA ENVANTERİ	D.K.V.K.E	SİT	ENVANTER NO:		692
TÜRKİYE	KÜLTÜR VARLIKLARI VE MÜZELER GENEL MÜDÜRLÜĞÜ			HARİTA NO:		
İLİ: KAYSERİ	İLÇESİ: KOCASINAN	MAHALLE / KÖY: KALKANCIK MAHALLESİ		KADASTRO:		
		VEYA MEVKİİ :		PAFTA:		
Adı: Burunağıl Kaya Oyma Mekanlar				ADA:	PARSEL:	Tescil Harici Alan
GENEL TANIM:						
<p>"Burunağıl Kaya Oyma Mekanlar": Kayseri ili, Kocasinan ilçesi, Kalkancı Mahallesi sınırları içerisinde tescil harici alan üzerinde yer almaktadır. Kaya oyma mekanların Doğu Roma Döneminde yerleşim (iskan) görmüş olduğu ve kayaya oyma mekanların yan yana şekilde olduğu görülmüştür. Tespit edilen bu kayaya oyma mekanların bir çoğunun zamanla doğal etkenlerle tahribata uğradığı görülmüştür. Kayalık alan boyunca kaya oyulmuş mekanların, kayalık yamaçlara doğru devam eden yerleşimin izleri görülmüştür. Bölgenin coğrafi ve jeolojik yapısı yerleşim için olduğu kadar saklanmak, korunmak içinde uygun olup, farklı tarihsel dönemlerde bu amaçlarla kullanım görmüş olduğu ve özgün coğrafi dokuyu kullanarak daha çok Doğu Roma Dönemi sonrasında da iskan görmüş olduğu düşünülmektedir.</p>						
<p>Kayseri Kültür Varlıklarının Koruma Bölge Kurulunun 20.08.2022 Tarih ve 691... Sayılı Kararıdır.</p>						
						
ŞİMDİKİ TEHLİKELER	: TAHRİBAT.					
ŞİMDİKİ DURUM	: TAHRİBATA AÇIK.					
SİT POTANSİYELİ	: I.DERECE ARKEOLOJİK SİT ALANI.			KORUMA DERECESİ : I. (BİRİNCİ) DERECE ARKEOLOJİK SİT ALANI		
ŞİMDİKİ KORUMA	: KORUMASIZ			HAZIRLAYANLAR: 25 /08/2022		
ÖNERİLEN KORUMA	:1/2000 ÖLÇEKLİ HARİTADA İŞARETLİ OLDUĞU VE GÖSTERİLDİĞİ ŞEKLİYLE I. DERECE ARKEOLOJİK SİT ALANI OLARAK TESCİLİ VE YEREL YÖNETİMLERCE VE KOLLUK KUVVETLERİNCE KONTROLÜ.			Hüseyin Serdar OK [Arkeolog] <i>Sedat</i>		
				Aytaç TANRISEVEN [Harita Mühendisi] <i>Aytaç</i>		
YAYIN DİZİSİ	:			KONTROL EDEN: Fatih ÇAPAR 25/08/2022 Koruma Bölge Kurulu Müdürü		
GÖZLEMLER	:Kaya oyma mekanlar tuf kayaya oyulmuştur.			K.K.V.K. B. K. KARARLARI		
				REVİZYON		
				K.K.V.K.B.K. ONAYI : 20.10.2022		
HARİTA, FOTOĞRAFLAR :						





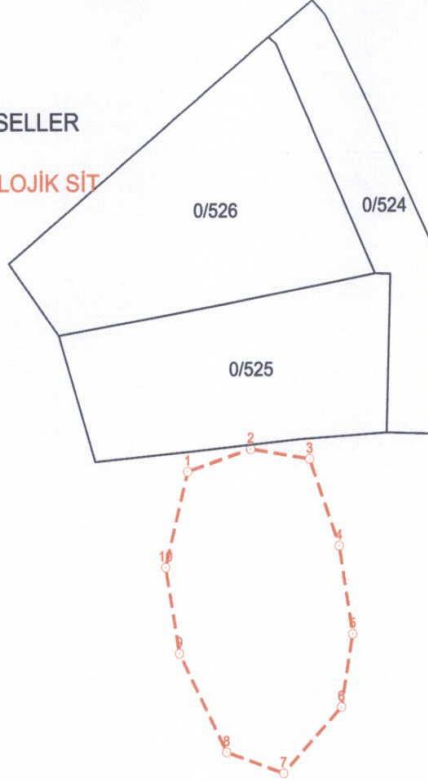
38.00.2810

KAYSERİ İLİ, KOCASINAN İLÇESİ, KALKANCIK MAHALLESİ, TESCİL HARİCİ ALANDA YER ALAN
"BURUNAĞIL KAYA OYMA MEKANLAR" 1. DERECE ARKEOLOJİK SİT ALANI



— KADASTRAL PARSELLER

- - - 1. DERECE ARKEOLOJİK SİT



Kayseri Kültür Varlıklarının
Koruma Bölge Kurulunun
20.10.2020 Gün ve 6451 Sayılı
karar ektir.



İTRF96 3 DERECE

Nokta No	Y	X
1	426036.236	4308202.124
2	426055.946	4308208.549
3	426074.372	4308205.750
4	426083.598	4308181.161
5	426087.756	4308156.093
6	426084.226	4308135.267
7	426066.087	4308116.326
8	426048.231	4308122.375
9	426033.561	4308150.536
10	426029.293	4308175.029

ED50 6 DERECE

Nokta No	Y	X
1	686231.163	4308508.102
2	686250.651	4308515.171
3	686269.157	4308512.980
4	686279.187	4308488.708
5	686284.167	4308463.791
6	686281.323	4308442.861
7	686263.818	4308423.335
8	686245.774	4308428.792
9	686230.186	4308456.455
10	686225.115	4308480.794

NOT: İşbu Kadastral Harita 17.08.2022 tarihinde NETCAD ortamında TAKBİS veri tabanından İTRF96 datumunda temin edilen sayısal kadastral veri ile hazırlanmıştır.