

T.C.
KÜLTÜR VE TURİZM BAKANLIĞI
Kayseri Kültür Varlıklarını Koruma Bölge Kurulu

KARAR

Toplantı no ve tarih: 370 - 20.10.2022

Karar no ve tarih : 6452 - 20.10.2022

Toplantı Yeri

KAYSERİ

Ulaştırma ve Altyapı Bakanlığı, Altyapı Yatırımları Genel Müdürlüğünün 04.08.2022 tarih, 529550 sayılı yazısı ile “*Yerköy-Kayseri Yüksek Hızlı Tren Projesi Yapım İşİ*” kapsamında kurum görüşü talep edilen proje güzergahı, malzeme ocakları ve döküm sahalarına yönelik Koruma Bölge Kurulu Müdürlüğü uzmanlarınca yerinde yapılan yüzey inceleme çalışmaları neticesinde tespit edilen ve Kayseri ili, Kocasinan ilçesi, Kalkancık Mahallesi yer alan mera vasıflı Kamu Orta Malına ait 3613 parselin bir kısmı ile kadastro harici alanda tespit edilen “*Kalkancık Tümülüsü*”nün I. Derece Arkeolojik Sit alanı olarak tescil edilmesi konusunun Koruma Bölge Kurulunda değerlendirilmesi istemine yönelik; Koruma Bölge Kurulu Müdürlüğü uzmanlarının 25.08.2022 tarih, 1571682 sayılı yerinde inceleme raporu ve alanın tesciline yönelik Kültür ve Turizm Bakanlığı, Yatırım ve İşletmeler Genel Müdürlüğünün 29.08.2022 tarih, 2856639 sayılı; İncesu Kaymakamlığı, İlçe Yazı İşleri Müdürlüğünün 29.08.2022 tarih, 2741 sayılı; Kocasinan Belediyesi, Plan Proje Müdürlüğünün 29.08.2022 tarih, 14883 sayılı; Kayseri Valiliği, Çevre, Şehircilik ve İklim Değişikliği İl Müdürlüğünün 31.08.2022 tarih, 4438490 sayılı; Kocasinan Kaymakamlığı, İlçe Yazı İşleri Müdürlüğü İşlemler Şefliğinin 31.08.2022 tarih, 5133 sayılı; Kayseri Valiliği, İl Kültür ve Turizm Müdürlüğü, Turizm İşleri Şube Müdürlüğünün 01.09.2022 tarih, 2862321 sayılı; Tarım ve Orman Bakanlığı, Devlet Su İşleri Genel Müdürlüğü, 12. Bölge Müdürlüğünün 02.09.2022 tarih, 2624213 sayılı; Kayseri Valiliği, Kadastro Müdürlüğünün 08.09.2022 tarih, 6096732 sayılı; Kayseri Büyükşehir Belediyesi Başkanlığı, Kent Tarihi ve Tanıtım Daire Başkanlığının 09.09.2022 tarih, 22336 sayılı; Enerji ve Tabii Kaynaklar Bakanlığı, Maden ve Petrol İşleri Genel Müdürlüğünün 16.09.2022 tarih, 2022329438 sayılı; Kayseri Valiliği, Yatırım İzleme Koordinasyon Başkanlığının 20.09.2022 tarih, 49296 sayılı; Ulaştırma ve Altyapı Bakanlığı, Altyapı Yatırımları Müdürlüğünün 13.10.2022 tarih, 698238 sayılı görüş yazıları ile konuya ilişkin Koruma Bölge Kurulu Müdürlüğü uzmanının 17.10.2022 tarih, 1662997 sayılı dosya inceleme raporu okundu, açıklamaları dinlendi, dosyasındaki bilgi ve belgeler incelendi, yapılan görüşme sonucunda;

Kayseri ili, Kocasinan ilçesi, Kalkancık Mahallesi yer alan mera vasıflı Kamu Orta Malına ait 3613 parselin bir kısmı ile kadastro harici alanda tespit edilen “*Kalkancık Tümülüsü*”nün 2863 sayılı Yasanın 6. Maddesi kapsamına giren özellikler taşınması nedeniyle I. Derece Arkeolojik Sit alanı olarak tescil edilmesine;

- Bu doğrultuda hazırlanan ve kararımız eki olan 1/2000 ölçekli kadastral harita ile sit fişinin uygun olduğuna;
- **Kayseri ili, Kocasinan ilçesi, Kalkancık Mahallesi, 3613 numaralı parselin** pafta, fen klasörü ve tapu kütüğü beyanlar hanesine “*bir kısmı I. Derece Arkeolojik Sit alanıdır*” şerhinin ilgili Tapu ve Kadastro Müdürlüklerince 13.03.2012 tarih ve 28232 sayılı Resmi Gazetede yayımlanarak yürürlüğe giren “Korunması Gerekli Taşınmaz Kültür Varlıklarının ve Sitlerin Tespit ve Tescili Hakkında Yönetmelik” gereği verilmesine, işlem sonucuna ilişkin bilgi ve belgelerin Koruma Bölge Kurulu Müdürlüğüne iletilmesine,
- Söz konusu sit alanının kadastro harici alanda kalması nedeniyle; bu kadastro harici alanda yeni bir sınırlandırma ve parsel ihdası olması durumunda Koruma Bölge Kurulundan izin alınmasına,
- Sit alanı sınırları içinde kalan taşınmazlara yönelik Kültür ve Tabiat Varlıklarını Koruma Yüksek Kurulu’nun 05/11/1999 tarih ve 658 sayılı ilke kararının I. derece arkeolojik sit alanlarına ilişkin 1. Maddesinde belirtilen Koruma ve Kullanma Koşullarının geçerli olduğuna,
- Sit alanına ilişkin ilgili kurumlar tarafından süresi içinde Koruma Amaçlı İmar Planı hazırlanmasına,
- Sit alanında tahribata neden olunmaması için taşınmazın belli aralıklarla kolluk kuvvetlerince kontrolünün sağlanmasına karar verildi.

ASLI GİBİDİR

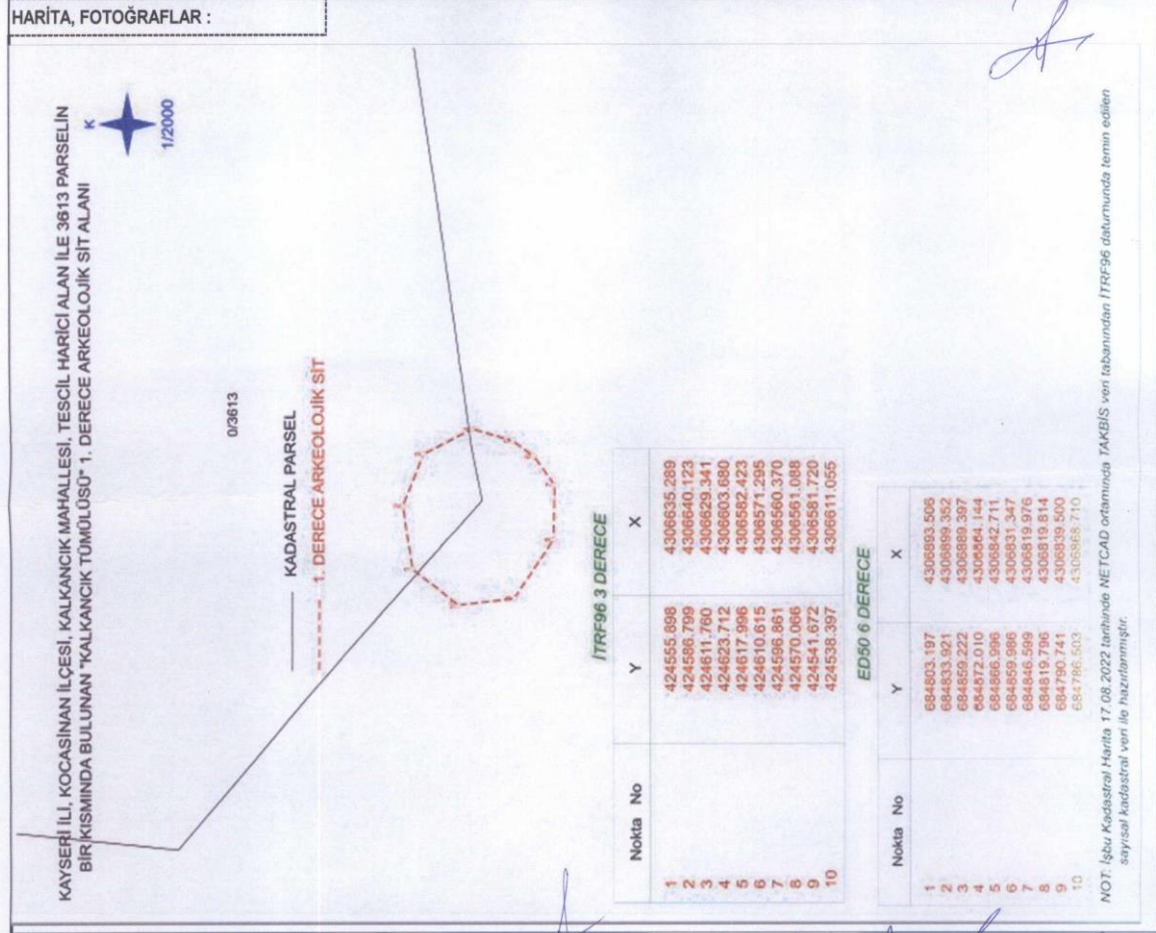
AVRUPA KONSEYİ	DOĞAL VE KÜLTÜREL VARLIKLARI KORUMA ENVANTERİ	D.K.V.K.E	SİT	ENVANTER NO:	693
TÜRKİYE	KÜLTÜR VARLIKLARI VE MÜZELER GENEL MÜDÜRLÜĞÜ			HARİTA NO:	
İLİ: KAYSERİ	İLÇESİ: KOCASINAN	MAHALLE / KÖY: KALKANCIK MAHALLESİ		KADASTRO:	
		VEYA MEVKİL :		PAFTA:	
Adı: KALKANCIK TÜMÜLÜSÜ				ADA:	PARSEL: 3613 İle Tescil Harici Alan

GENEL TANIM:
 "Kalkancık Tümülüsü": Kayseri ili, Kocasinan ilçesi, Kalkancık Mahallesi sınırları içerisinde 3613 numaralı parselin bir kısmı ile tescil harici alanda yer almaktadır. Tümülüs alanın yaklaşık 1,5 metre yüksekliğinde olduğu ve yüksekliğinin yayvanlaşmış olduğu ve Tümülüsün çapının ise doğudan batıya yaklaşık 40 metre olduğu görülmüştür. Tümülüs'ün etrafında yapılan incelemede kemik ve seramik parçalarına rastlanılmamıştır. Tümülüsün hangi döneme ait olduğu henüz bilimsel kazı çalışması yapılmadığı için tarafımızdan belirlenememiştir. Ancak Tümülüs'ün taş yığma bir tümülüstür.




Kayseri Kültür Varlıklarını Koruma Bölge Kurulunun 20.02.2022 Gün ve 452.Say.ılı Kararı ile.

ŞİMDİKİ TEHLİKELER	: TAHRİBAT.	
ŞİMDİKİ DURUM	: TAHRİBATA AÇIK.	
ŞİT POTANSİYELİ	: I.DERECE ARKEOLOJİK SİT ALANI.	KORUMA DERECE: I. (BİRİNCİ) DERECE ARKEOLOJİK SİT ALANI
ŞİMDİKİ KORUMA	: KORUMASIZ	HAZIRLAYANLAR: 25/08/2022 Hüseyin Serdar OK [Arkeolog] <i>Serdar OK</i> Aytaç TANRISEVEN [Harita Mühendisi] <i>Aytaç Tanrıseven</i>
ÖNERİLEN KORUMA	: 1/2000 ÖLÇEKLİ HARİTADA İŞARETLİ OLDUĞU VE GÖSTERİLDİĞİ ŞEKLİYLE I. DERECE ARKEOLOJİK SİT ALANI OLARAK TESCİLİ VE YEREL YÖNETİMLERCE VE KOLLUK KUVVETLERİNCE KONTROLÜ.	KONTROL EDEN: Fatih ÇAPAR 25/08/2022 Koruma Bölge Kurulu Müdürü <i>Fatih Çapar</i>
YAYIN DİZİSİ	:	K.K.V.K. B. K. KARARLARI
GÖZLEMLER	: Tümülüs alanı oldukça korunmuştur.	REVİZYON K.K.V.K.B.K. ONAYI: 20/10/2022 <i>Fatih Çapar</i>





T.C. KÜLTÜR VE TURİZM
BAKANLIĞI



2018/11/15

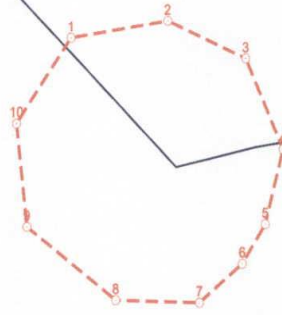
300.254
KAYSERİ İLİ, KOCASINAN İLÇESİ, KALKANCIK MAHALLESİ, TESCİL HARİCİ ALAN İLE 3613 PARSELİN BİR KISMINDA BULUNAN "KALKANCIK TÖMÖLÖSÜ" 1. DERECE ARKEOLOJİK SİT ALANI



Kayseri Kùltür Varlıklarının
Koruma Bölge Kurulunun
20.10.2021 Gün ve 6452 Sayılı
karar ekidir.

0/3613

— KADASTRAL PARSEL
- - - 1. DERECE ARKEOLOJİK SİT




İTRF96 3 DERECE

Nokta No	Y	X
1	424555.898	4306635.289
2	424586.799	4306640.123
3	424611.760	4306629.341
4	424623.712	4306603.680
5	424617.996	4306582.423
6	424610.615	4306571.295
7	424596.861	4306560.370
8	424570.066	4306561.088
9	424541.672	4306581.720
10	424538.397	4306611.055



ED50 6 DERECE

Nokta No	Y	X
1	684803.197	4306893.506
2	684833.921	4306899.352
3	684859.222	4306889.397
4	684872.010	4306864.144
5	684866.996	4306842.711
6	684859.986	4306831.347
7	684846.599	4306819.976
8	684819.796	4306819.814
9	684790.741	4306839.500
10	684786.503	4306868.710



NOT: İşbu Kadastral Harita 17.08.2022 tarihinde NETCAD ortamında TAKBİS veri tabanından İTRF96 datumunda temin edilen sayısal kadastral veri ile hazırlanmıştır.