

**T.C.**  
**KÜLTÜR VE TURİZM BAKANLIĞI**  
Kayseri Kültür Varlıklarını Koruma Bölge Kurulu

**KARAR**

**Toplantı No. ve Tarihi : 370 - 20.10.2022**

**Karar No. ve Tarihi :6466 - 20.10.2022**

**Toplantı Yeri**





**KAYSERİ**

Kayseri İli, Yeşilhisar İlçesi, Soğanlı Mahallesinde bulunan ve Gayrimenkül Eski Eserler ve Anıtlar Yüksek Kurulunun 08.04.1977 tarih ve A-423 sayılı kararı ile Soğanlı Siti olarak tescil edilen, mülga Kayseri Kültür Ve Tabiat Varlıklarını Koruma Bölge Kurulunun 26.02.2009 tarih ve 1310 sayılı kararı ile sit türü I. derece doğal - II. derece arkeolojik sit alanı olarak, sit sınırları 1/25000 ölçekli haritada belirlenen Soğanlı Ören Yerinde kalan özel mülkiyete ait 2862 ada 30, 31, 33, 34, 35, 36, 37, 39, 40, 44, 45, 46, 48, 50, 52 parsel; 2878 ada 2, 3, 4, 5, 6 parsel; 2879 ada 2, 4, 6, 8 parsel; 2870 ada 1 parsel, 2867 ada 1 parsel; 2873 ada 1 parsel; 2874 ada 1 parsel; 2876 ada 3 parsel; 2875 ada 1 parselde bulunan taşınmazların korunması gerekli taşınmaz kültür varlığı olarak tescil edilmesi istemine ilişkin Kayseri İl Kültür ve Turizm Müdürlüğünün 27.09.2022 tarih ve 2956173 sayılı yazısı ve ekleri ile konuya yönelik Koruma Bölge Kurulu Müdürlüğü uzmanlarının 17.10.2022 tarih ve 1666373 sayılı yerinde inceleme raporu okundu; uzmanının açıklamaları dinlendi, dosyasındaki bilgi ve belgeler incelendi, yapılan görüşme sonucunda;

Kayseri İli, Yeşilhisar İlçesi, Soğanlı Mahallesinde bulunan ve Gayrimenkül Eski Eserler ve Anıtlar Yüksek Kurulunun 08.04.1977 tarih ve A-423 sayılı kararı ile Soğanlı Siti olarak tescil edilen, mülga Kayseri Kültür Ve Tabiat Varlıklarını Koruma Bölge Kurulunun 26.02.2009 tarih ve 1310 sayılı kararı ile sit türü I. derece doğal - II. derece arkeolojik sit alanı olarak, sit sınırları 1/25000 ölçekli haritada belirlenen Soğanlı Ören Yerinde kalan ve risk teşkil etmediği belirtilerek herhangi bir uygulama yapmadan afete maruz bölge statüsünden çıkarıldığı şifahi olarak bildirildiği anlaşılan özel mülkiyete ait **2862 ada 30, 31, 37 ve 44 parsellerde; 2867 ada 1 parselde; 2870 ada 1 parselde; 2873 ada 1 parselde; 2876 ada 3 parselde; 2878 ada 4, 5 ve 6 parsellerde; 2879 ada 4, 6 ve 8 parsellerde** bulunan konut niteliğindeki 15 adet taşınmazın 2863 sayılı Yasanın 6. Maddesi kapsamında özellik arz ettiği anlaşıldığından korunması gerekli taşınmaz kültür varlığı olarak tescil edilmesine, yapı gruplarının II. Grup olarak belirlenmesine, söz konusu taşınmazların fen klasörü ve tapu kütüğü beyanlar hanesine **"II. Derece arkeolojik sit alanında II.grup korunması gerekli taşınmaz kültür varlığıdır"** şerhinin ilgili kadastro ve tapu müdürlüklerince verilmesine, işlem sonucuna ilişkin bilgi ve belgelerin Koruma Bölge Kurulu Müdürlüğüne iletilmesine, 2862 ada 40 parselde bulunan taşınmazın 2863 sayılı Yasa kapsamında özellik arz etmediği anlaşıldığından tescil edilmesine gerek olmadığına, tescile önerilen diğer 14 adet konut niteliğindeki taşınmazın tescil konularının ise taşınmazların bulunduğu alanın afete maruz bölge statüsünden çıkarılması durumunda Koruma Bölge Kurulunda değerlendirilebileceğine karar verildi.

**ASLI GİBİDİR**





Handwritten text in blue ink, possibly a signature or a note, located at the bottom of the page.