

T.C.
KÜLTÜR VE TURİZM BAKANLIĞI
Kayseri Kültür Varlıklarını Koruma Bölge Kurulu

KARAR

Toplantı no ve tarih: 370 - 20.10.2022

Karar no ve tarih :6471 - 20.10.2022

Toplantı Yeri
KAYSERİ

Kayseri ili, İncesu ilçesi, Çardaklı Mahallesinde yer alan mülkiyeti Maliye Hazinesine ait 179 ada, 29 parselin bir kısmında tespit edilen “**Çardaklı Tepeüstü Yerleşimi**”nin I. derece arkeolojik sit alanı olarak tescili ile kaçak kazı konusunun Koruma Bölge Kurulunda değerlendirilmesi istemine yönelik Koruma Bölge Kurulu Müdürlüğü uzmanlarının 15.08.2022 tarih ve 1552010 sayılı yerinde inceleme raporu, konuya ilişkin Kayseri İl Kültür ve Turizm Müdürlüğü’nün 23.08.2022 tarih ve 2827280 sayılı, Devlet Su İşleri Genel Müdürlüğü’nün 23.08.2022 tarih ve 2599545 sayılı, Yatırım İzleme ve Koordinasyon Başkanlığı’nın 23.08.2022 tarih ve 47538 sayılı, Maden ve Petrol İşleri Genel Müdürlüğü’nün 23.08.2022 tarih ve 2022287296 sayılı, Yatırım ve İşletmeler Genel Müdürlüğü’nün 05.09.2022 tarih ve 2860470 sayılı görüş yazıları ile Koruma Bölge Kurulu Müdürlüğü uzmanının 18.10.2022 tarih, 1666338 sayılı dosya inceleme raporu okundu, açıklamaları dinlendi, dosyasındaki bilgi ve belgeler incelendi, yapılan görüşme sonucunda;

Kayseri ili, İncesu ilçesi, Çardaklı Mahallesinde yer alan mülkiyeti Maliye Hazinesine ait 179 ada, 29 parselin bir kısmında tespit edilen “**Çardaklı Tepeüstü Yerleşimi**”nin 2863 sayılı Kanunun 6. Maddesine kapsamına giren özellikler taşıdığı anlaşıldığından I. derece arkeolojik sit alanı olarak tescil edilmesine;

- Bu doğrultuda hazırlanan kararımız eki 1/2000 ölçekli koordinatlı kadastral harita ile sit fişinin uygun olduğuna,
- Sit sınırlarının isabet ettiği 179 ada, 29 parsel numaralı taşınmazın pafta, fen klasörü ve tapu kütüğü beyanlar hanesine “**Bir kısmı I. (Birinci) Derece Arkeolojik sit alanıdır**” şerhinin ilgili tapu ve kadastral müdürlüklerince verilmesine, işlem sonucuna ilişkin bilgi ve belgelerin Koruma Bölge Kurulu Müdürlüğüne iletilmesine,
- Sit sınırları içerisinde Kültür ve Tabiat Varlıklarını Koruma Yüksek Kurulu’nun 05.11.1999 gün ve 658 sayılı ilke kararının I. derece arkeolojik sit alanına ilişkin 1. Maddesinde belirtilen Koruma ve Kullanma Koşullarının geçerli olduğuna, sit alanına ilişkin ilgili kurumlar tarafından süresi içinde Koruma Amaçlı İmar Planı hazırlanmasına,
- “**Çardaklı Tepeüstü Yerleşimi**”nde kaçak kazı yapılması suretiyle 2863 sayılı Kanuna muhalefet edenler hakkında suç duyurusunda bulunulmasına, açılan kaçak kazı çukurlarının adli makamların uygun görüşü alındıktan sonra ilgili Müze Müdürlüğü denetiminde yerel yönetimlerce kapatılmasına, uygulama sonrasına ilişkin bilgi belgelerin Koruma Bölge Kurulu Müdürlüğüne bilgi amaçlı iletilmesine,
- Sit alanında daha fazla tahribata neden olunmaması için alanın belli aralıklarla yerel yönetimlerce ve kolluk kuvvetlerince kontrolünün sağlanmasına karar verildi.

ASLI GİBİDİR

AVRUPA KONSEYİ	DOĞAL VE KÜLTÜREL VARLIKLARI KORUMA ENVANTERİ	D.K.V.K.E	SİT	ENVANTER NO: 699
TÜRKİYE	KÜLTÜR VARLIKLARI VE MÜZELER GENEL MÜDÜRLÜĞÜ			HARİTA NO:
İLİ: KAYSERİ	İLÇESİ: İNCESU	MAHALLE KÖYÜ: ÇARDAKLI		KADASTRO:
ADI: ÇARDAKLI TEPEÜSTÜ YERLEŞİMİ				ADA/PARSEL: 179/29

GENEL TANIM: Çevresine göre oldukça hakim bir konumda olan tepenin üstünde yer alan taşlık ve kayalık bir alan olan yerleşim yerine ait farklı dönemlere tarihlenebilecek amorf niteliğinde, kaba cidarlı mutfak kaplarından, boyalı seramik parçalarına kadar çok sayıda seramik örneklerine ve az miktarda da olsa işlenmiş obsiyden parçaları bulunmaktadır. Ayrıca küçük ve derin olmayan, can ve mal güvenliği açısından tehlike arz etmeyen birkaç adet kaçak kazı çukuru görülmüştür.

Kayseri Kültür Varlıklarının
Koruma Bölge Kurulunun
20.10.2022 Tarih ve 6471 Sayılı
kararı ektir.



ŞİMDİKİ TEHLİKELER : Kaçak kazı

ŞİMDİKİ DURUM : Beşeri ve doğal tahribata açıktır

SİT POTANSİYELİ : I. ARKEOLOJİK SİT ALANI

KORUMA DERECEŚİ : I. (Birinci) DERECE
ARKEOLOJİK SİT ALANI

ŞİMDİKİ KORUMA : Korumasız

HAZIRLAYANLAR: 18/10/2022

Halime KUTLU Arkeolog

Volkan CANIBEK Sanat Tarihçisi

ÖNERİLEN KORUMA : 1/2000 Ölçekli Kadastral harita üzerinde işaretli olduğu şekilde I. DERECE ARKEOLOJİK SİT ALANI olarak tescillenerek korunması.

KONTROL EDEN: Recep TOK 18/10/2022

Koruma Bölge Kurulu Müdürü V.

YAYIN DİZİSİ :



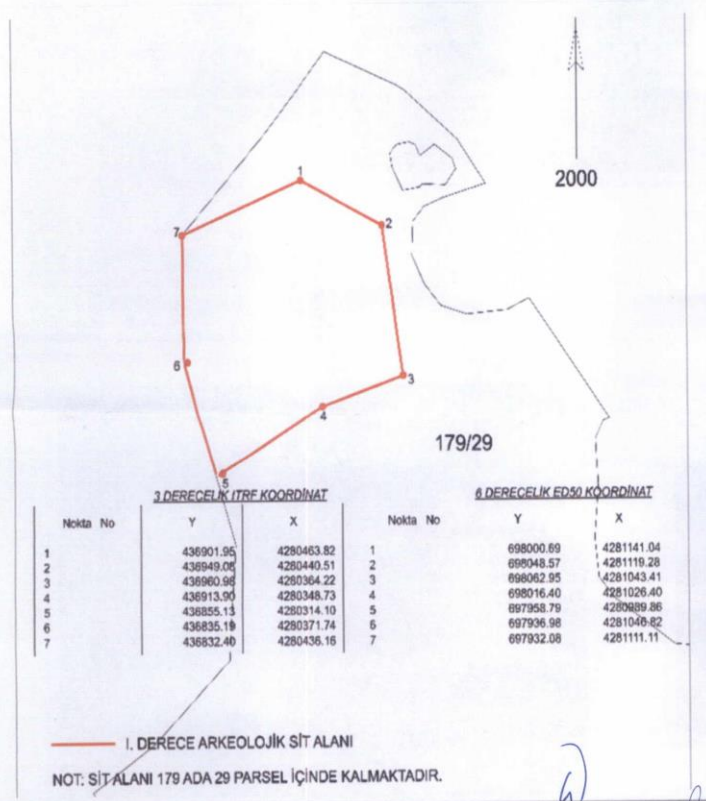
K.K.V.K. B. K. KARARLARI

GÖZLEMLER :



REVİZYON

K.K.V.K.B.K. ONAYI : 20/10/2022

HARİTALAR, FOTOĞRAFLAR :



Handwritten signatures and initials in blue ink at the bottom of the page.

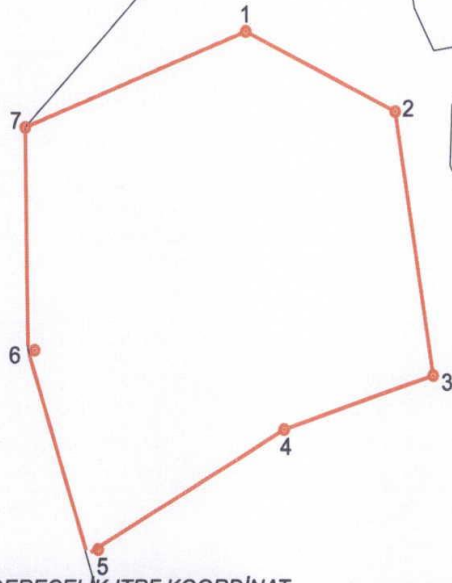


KAYSERİ İLİ İNCESU İLÇESİ ÇARDAKLI MAHALLESİ

ÇARDAKLI TEPEÜSTÜ YERLEŞİMİ



Kayseri Kültür Varlıklarının
Koruma Bölge Kurulunun
20.10.2022 Gün ve 6431. Sayılı
kararıdır.



179/29

3 DERECELİK ITRF KOORDİNAT

Nokta No	Y	X
1	436901.95	4280463.82
2	436949.08	4280440.51
3	436960.98	4280364.22
4	436913.90	4280348.73
5	436855.13	4280314.10
6	436835.19	4280371.74
7	436832.40	4280436.16

6 DERECELİK ED50 KOORDİNAT

Nokta No	Y	X
1	698000.69	4281141.04
2	698048.57	4281119.28
3	698062.95	4281043.41
4	698016.40	4281026.40
5	697958.79	4280989.86
6	697936.98	4281048.82
7	697932.08	4281111.11

I. DERECE ARKEOLOJİK SİT ALANI

NOT: SİT ALANI 179 ADA 29 PARSEL İÇİNDE KALMAKTADIR.