

T.C.
KÜLTÜR VE TURİZM BAKANLIĞI
Kayseri Kültür Varlıklarını Koruma Bölge Kurulu

KARAR

Toplantı No. ve Tarihi : 371 - 21.10.2022
Karar No. ve Tarihi :6488 - 21.10.2022

Toplantı Yeri
KAYSERİ






Kırşehir ili, Kaman ilçesi, Meşeköy Köyünde ve sit alanı dışında bulunan, tapunun 143 ada 8 parselinde Hazine adına kayıtlı taşınmaz üzerinde yer alan “Meşeköy Mezarlığının” 2863 sayılı Yasa kapsamında korunması gerekli taşınmaz kültür varlığı olarak tescil edilmesi istemine yönelik Kırşehir İl Kültür ve Turizm Müdürlüğünün 22.11.2021 tarih, 1924221 sayılı yazısı, Koruma Bölge Kurulu Müdürlüğü uzmanlarının 22.08.2022 tarih ve 1565184 sayılı yerinde inceleme raporu, konuya yönelik Kırşehir Valiliği, Çevre, Şehircilik ve İklim Değişikliği İl Müdürlüğünün 01.09.2022 tarih, 4437354 sayılı; Kırşehir İl Özel İdaresinin 05.09.2022 tarih, 18209 sayılı görüş yazıları; konuya yönelik Koruma Bölge Kurulu Müdürlüğü uzmanının 10.10.2022 tarih, 1649292 sayılı dosya inceleme raporu okundu, açıklamaları dinlendi, dosyasındaki bilgi ve belgeler incelendi, yapılan görüşme sonucunda;


Kırşehir ili, Kaman ilçesi, Meşeköy Köyünde ve sit alanı dışında bulunan, tapunun 143 ada 8 parselinde Hazine adına kayıtlı taşınmaz üzerinde yer alan Meşeköy Mezarlığının; 2863 sayılı Yasanın 6. Maddesi kapsamına giren özellikler taşıması nedeniyle korunması gerekli taşınmaz kültür varlığı olarak tescil edilmesine ve bu doğrultuda hazırlanan tescil fişinin uygun olduğuna,



- Taşınmazın yapı grubunun I. (Birinci) Grup olarak belirlenmesine,
- Koruma alanının kendi parseli olarak (143 ada 8 parsel) belirlenmesine,
- Kaman ilçesi, Meşeköy Köyü, 143 ada 8 parselin pafta, fen klasörü ve tapu kütüğü beyanlar hanesine yer alan “**1.grup korunması gerekli taşınmaz kültür varlığıdır**” şerhinin ilgili Tapu ve Kadastro Müdürlüğünce 13.03.2012 tarih ve 28232 sayılı Resmi Gazetede yayımlanarak yürürlüğe giren “Korunması Gerekli Taşınmaz Kültür Varlıklarının ve Sitlerin Tespit ve Tescili Hakkında Yönetmelik” gereği verilmesi ve işlem sonucuna ilişkin bilgi belgelerin Koruma Bölge Kurulu Müdürlüğüne iletilmesine,

• Tescilli taşınmazda izin alınmadan fiziki ve inşai (ifraz, tevhid, imar uygulaması dahil) uygulamaya gidilmemesine karar verildi.

ASLI GİBİDİR

AVRUPA KONSEYİ	DOĞAL VE KÜLTÜREL VARLIKLARI KORUMA ENVANTERİ	D.K.V.K.E			ENVANTER NO	9									
TÜRKİYE	KÜLTÜR VARLIKLARI VE MÜZELER GENEL MÜDÜRLÜĞÜ	ANIT			HARİTA NO										
İLİ: KIRŞEHİR	İLÇESİ: KAMAN	MAHALLE /KÖY: MEŞEKÖY KÖYÜ VEYA MEVKİİ:			KORUMA DERECESİ:	ANITSAL	X1	2	3						
CADDE/SOKAK:		KADASTRO	Pafta:	Ada : 143	Parsel: 8	ÇEVRESEL	1	2	3						
ADI: MEZARLIK	YAPTIRAN: -	YAPAN:			MİMARİ ÇAĞI(ÜSLUP):	Çevreye Aykır									
	YAPIM TARİHİ: -	KİTABE:			VAKFIYE:										
GENEL TANIM:															
Mezarlık Meşeköy köy yerleşiminin yaklaşık 2.2 km kuzeydoğusunda yer almakta olup, mezarlar doğu-batı istikametinde yön birliği göstermektedir.															
KORUMA DURUMU	A	İYİ	TAŞIYICI YAPI	A	DIŞ YAPI	A	ÜST YAPI	A	İÇ YAPI	A	SÜSLEME	A	RUTUBET	A	YOK
	B	ORTA		B		B		B		B	ELEMANLARI	B		B	İZİ VAR
	CX	FENA		C		C		C		C		C		C	ÖNEMLİ
															
GÖZLEMLER:															
BUGÜNKÜ SAHİBİ					BAKIMINDAN SORUMLU OLMASI GEREKEN KURULUŞ:										
HAZİNE					MÜLKİYET SAHİBİ										
YAPILAN ONARIMLAR:															
AYRINTILI TANIM:						TEKNİK	SU	ELEKTRİK	ISITMA	Kanalizasyon					
Kaman İlçesi, Tepeköy yolu üzerindeki Meşeköy Köyü yol ayrımının yaklaşık 1.5 km'sinde yolun 200m. Doğusunda ve tarla içerisinde bulunan mezarlar doğu-batı yönlü olup başları batı istikametinde ve baş taşları orta ölçekli balbal şeklinde ve yerel taşlardan yapılmıştır. Mezarlar, dış konturları kısmen düzeltilmiş taşlarla örülmüş ve mezar alanında yoğun bir doğal ve tarımsal tahribat gözlemlenmiştir. Mezar mimarisi ve gömü biçimi geleneğine göre Türk-İslam geleneklerindedir. Mezarlıkta yoğun gömüden dolayı kaynaklanan düzensiz bir görünüm mevcut olup, bazı mezarların iç içe geçtiği görülmektedir. Kısmen insan tahribatı olsa da daha çok doğal tahribat nedeniyle mezar baş taşlarında da bir karışıklık görülmektedir. Mezarlığın çevresinde kemer bitişiğinde bulunan tarlalardan söküldüğü veya toplandığı anlaşılan kayrak taşlar (yerel) mezarlığın yanında biriktirilmiştir.						BİLGİLER									
						ORJİNAL KULLANIMI:	MEZARLIK								
						BUGÜNKÜ KULLANIMI:	KULLANILMIYOR								
						ÖNERİLEN KULLANIMI:	MEZARLIK								
ONANDI						HAZIRLAYANLAR:									
						Volkan CANIBEK	Sanat Tarihçi								
						Kemal KURD	Harita Mühendisi								
YAYIN DİZİNİ:						KONTROL EDEN:	22.08.2022								
						RAPOR	X	Fatih ÇAPAR			Bölge Kurul Müdürü				
						FOTOĞRAF	X	K.K.V.K.B.K. ONAYI							
						RÖLEVE PROJESİ		NO:			21/10/2022				
						RESTORASYON PROJESİ					.../.../2022				
						HARİTA (Kadastral)	X				.../.../2022				
						KROKİ									
						KİTABE		REVİZYON:			.../.../2022				
						VAKFIYE		K.K.V.K.B.K KARARLARI							
						İMAR PLANI									





Handwritten text at the bottom of the page, possibly a title or description, is mostly illegible due to fading and blurring. It appears to be written in a cursive or script font.