

T.C.
KÜLTÜR VE TURİZM BAKANLIĞI
Kayseri Kültür Varlıklarını Koruma Bölge Kurulu

KARAR

Toplantı No. ve Tarihi : 371 – 21.10.2022
Karar No. ve Tarihi : 6497 – 21.10.2022






Toplantı Yeri
KAYSERİ

Nevşehir İli, Derinkuyu İlçesi, Özlüce Köyünde bulunan, mülkiyeti kamu orta malına ait 140 ada, 440 parselde, Maliye Hazinesine ait 140 ada, 518 parselde, özel mülkiyete ait 140 ada, 456, 463, 464 ve 512 parsellerde ve kadastro harici alanda tespit edilen “*Özlüce Köyü Kaya Oyma Mekanları ve Sarnıç*”ın 1.derece arkeolojik sit alanı olarak tescili konusunun Koruma Bölge Kurulunda değerlendirilmesine ilişkin Koruma Bölge Kurulu Müdürlüğü uzmanlarının 31.08.2022 gün ve 1580371 sayılı yerinde inceleme raporu, Nevşehir Çevre, Şehircilik ve İklim Değişikliği İl Müdürlüğü’nün 02.09.2022 gün ve 4470013 sayılı, Nevşehir İl Tarım ve Orman Müdürlüğü’nün 05.09.2022 gün ve 6850914 sayılı, DSİ 12. Bölge Müdürlüğü’nün 06.09.2022 gün ve 2638104 sayılı, Kültür ve Turizm bakanlığı Yatırım ve İşletmeler Genel Müdürlüğü’nün 14.09.2022 gün ve 2874443 sayılı, Enerji ve Tabii Kaynaklar Bakanlığı Maden İşletme Genel Müdürlüğü’nün 16.09.2022 gün ve 2022329427 sayılı, Derinkuyu Kaymakamlığının 21.09.2022 gün ve 2782 sayılı, Nevşehir İl Özel İdaresinin 11.10.2022 gün ve 26722 sayılı görüş yazıları ile Koruma Bölge Kurulu Müdürlüğü uzmanının 12.10.2022 gün ve 1656115 sayılı dosya inceleme raporu okundu, uzmanın açıklamaları dinlendi, dosyasındaki bilgi ve belgeler incelendi, yapılan görüşme sonucunda;

Nevşehir İli, Derinkuyu İlçesi, Özlüce Köyünde bulunan, mülkiyeti kamu orta malına ait 140 ada, 440 parselde, Maliye Hazinesine ait 140 ada, 518 parselde, özel mülkiyete ait 140 ada, 456, 463, 464 ve 512 parsellerde ve kadastro harici alanda tespit edilen “*Özlüce Köyü Kaya Oyma Mekanları ve Sarnıç*”ın 2863 sayılı yasa kapsamına giren özellikler taşıması nedeniyle 1.derece arkeolojik sit alanı olarak tescil edilmesine, kararımız eki 1/1000 ölçekli haritanın ve bu doğrultuda hazırlanan sit fişinin uygun olduğuna;

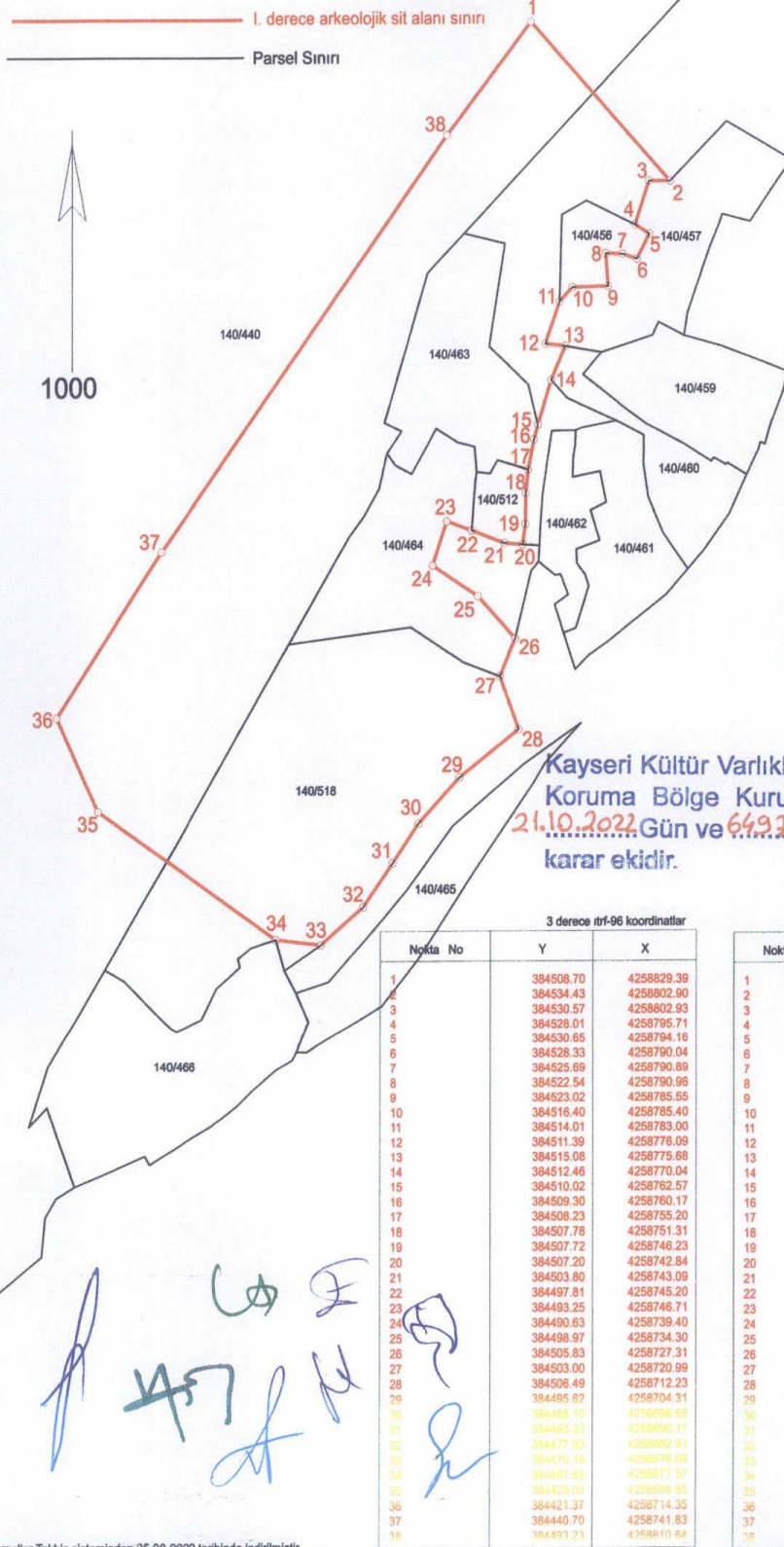
- Nevşehir İli, Derinkuyu İlçesi, Özlüce Köyü, 140 ada, 440, 518, 464 parsellerin pafta, fen klasörü ve tapu kütüğü beyanlar hanesine “*Bir Kısmı 1. Derece Arkeolojik Sit alanıdır*” şerhinin, ilgili Tapu ve Kadastro Müdürlüklerince 13.03.2012 tarih ve 28232 sayılı Resmi Gazetede yayımlanarak yürürlüğe giren “Korunması Gerekli Taşınmaz Kültür Varlıklarının ve Sitlerin Tespit ve Tescili Hakkında Yönetmelik” gereği verilmesine ve işlem sonucuna ilişkin bilgi ve belgelerin Koruma Bölge Kurulu Müdürlüğüne iletilmesine;
- Bir kısmı 1.derece arkeolojik sit alanında kalan kadastro harici taşlık alanda yeni bir sınırlandırma ve parsel ihdası olması durumunda Koruma Bölge Kurulundan izin alınmasına;
Sit alanında, Kültür ve Tabiat Varlıklarını Koruma Yüksek Kurulu’nun 05.11.1999 gün ve 658 sayılı ilke kararının I. derece arkeolojik sit alanlarına ilişkin 1. Maddesinde belirtilen Koruma ve Kullanma Koşullarının geçerli olduğuna;
- Sit alanına ilişkin ilgili kurumlar tarafından süresi içinde Koruma Amaçlı İmar Planı hazırlanmasına;
- Sit alanında tahribata neden olunmaması için taşınmazın belli aralıklarla kolluk kuvvetlerince kontrolünün sağlanmasına karar verildi.

ASLI GİBİDİR



SARNIÇ GİRİŞİ

NEVŞEHİR İLİ, DERİNKUYU İLÇESİ, ÖZLÜCE KÖYÜ, KÖYÇİ MEVKİİ
ÖZLÜCE KÖYÜ KAYA OYMA MEKANLAR VE SARNIÇ
I. (BİR) DERECE ARKEOLOJİK SİT ALANI SINIRI



ONANDI
EMİN ÇAPAR
Koruma Bölge Kurulu Müdürü

Kayseri Kültür Varlıklarının
Koruma Bölge Kurulunun
21.10.2022 Gün ve 6492 Sayılı
karar ekidir.

3 derece irf-96 koordinatlar

| Nokta No | Y | X |
|----------|-----------|------------|
| 1 | 384508.70 | 4258829.39 |
| 2 | 384534.43 | 4258802.90 |
| 3 | 384530.57 | 4258802.93 |
| 4 | 384528.01 | 4258795.71 |
| 5 | 384530.65 | 4258794.16 |
| 6 | 384528.33 | 4258790.04 |
| 7 | 384525.69 | 4258790.89 |
| 8 | 384522.54 | 4258790.98 |
| 9 | 384523.02 | 4258785.55 |
| 10 | 384516.40 | 4258785.40 |
| 11 | 384514.01 | 4258783.00 |
| 12 | 384511.39 | 4258776.09 |
| 13 | 384515.06 | 4258775.68 |
| 14 | 384512.46 | 4258770.04 |
| 15 | 384510.02 | 4258762.57 |
| 16 | 384509.30 | 4258760.17 |
| 17 | 384508.23 | 4258755.20 |
| 18 | 384507.78 | 4258751.31 |
| 19 | 384507.72 | 4258746.23 |
| 20 | 384507.20 | 4258742.84 |
| 21 | 384503.80 | 4258743.09 |
| 22 | 384497.81 | 4258745.20 |
| 23 | 384493.25 | 4258746.71 |
| 24 | 384490.63 | 4258739.40 |
| 25 | 384488.97 | 4258734.30 |
| 26 | 384505.83 | 4258727.31 |
| 27 | 384503.00 | 4258720.99 |
| 28 | 384506.49 | 4258712.23 |
| 29 | 384495.62 | 4258704.31 |
| 30 | 384489.10 | 4258696.60 |
| 31 | 384483.33 | 4258690.11 |
| 32 | 384477.10 | 4258682.81 |
| 33 | 384470.16 | 4258676.68 |
| 34 | 384461.89 | 4258671.57 |
| 35 | 384453.10 | 4258666.85 |
| 36 | 384421.37 | 4258714.35 |
| 37 | 384440.70 | 4258741.83 |
| 38 | 384493.23 | 4258810.64 |

6 derece ed-50 koordinatlar

| Nokta No | Y | X |
|----------|-----------|------------|
| 1 | 646347.84 | 4257810.99 |
| 2 | 646374.21 | 4257785.36 |
| 3 | 646370.34 | 4257785.26 |
| 4 | 646368.02 | 4257777.97 |
| 5 | 646370.72 | 4257776.51 |
| 6 | 646368.53 | 4257772.32 |
| 7 | 646365.87 | 4257773.08 |
| 8 | 646362.71 | 4257773.05 |
| 9 | 646363.37 | 4257767.86 |
| 10 | 646356.76 | 4257767.29 |
| 11 | 646354.45 | 4257764.81 |
| 12 | 646352.06 | 4257757.83 |
| 13 | 646355.75 | 4257757.54 |
| 14 | 646353.33 | 4257751.82 |
| 15 | 646351.12 | 4257744.27 |
| 16 | 646350.49 | 4257741.85 |
| 17 | 646349.58 | 4257736.85 |
| 18 | 646349.26 | 4257732.95 |
| 19 | 646349.36 | 4257727.87 |
| 20 | 646348.95 | 4257724.46 |
| 21 | 646345.54 | 4257724.60 |
| 22 | 646339.49 | 4257726.51 |
| 23 | 646334.88 | 4257727.88 |
| 24 | 646332.51 | 4257720.49 |
| 25 | 646341.01 | 4257715.67 |
| 26 | 646348.09 | 4257708.90 |
| 27 | 646345.47 | 4257702.50 |
| 28 | 646349.24 | 4257693.86 |
| 29 | 646338.63 | 4257685.59 |
| 30 | 646331.37 | 4257677.72 |
| 31 | 646326.82 | 4257671.00 |
| 32 | 646321.86 | 4257663.63 |
| 33 | 646314.13 | 4257657.13 |
| 34 | 646305.80 | 4257657.78 |
| 35 | 646272.20 | 4257677.97 |
| 36 | 646264.11 | 4257693.20 |
| 37 | 646282.53 | 4257721.29 |
| 38 | 646332.78 | 4257791.75 |

Parseller Takbis sisteminden 25.08.2022 tarihinde indirilmiştir.
3 derece irf-96 koordinat sistemine göre hazırlanmıştır.